

נסח התקנות לפי סעיף 18.2006
968 כבכ"ד

אזור יהודה ושומרון מועצת תכנון עליונה מרחב תכנון מקומי מעלה אדומים

תוכנית מפורטת מס' 420\10\4\34
שינוי לתוכנית מפורטת מס' 420\10\4
ולתוכנית מפורטת מס' 420\10\4\11

תשריט

ק.מ. 1:250
תאריך: יוני 2006
שטח התוכנית: 774 מ"ר

מגיש התוכנית:

ברגלסון לובה
כתובת: רחוב השופר 59 מעלה אדומים
ת.ד.: 307395186
מס' טלפון: 054-5747790

חתימה:

אדריכל דניאל שרון
כתובת: רח' מדבר סיני 9 ירושלים
מס' טלפון: 052-8689601
מס' ת.ד.: 023861115
מס' רישון: 109784

חתימה:

אדריכל דניאל שרון
מספר רישון 109784

בעל הקרקע:

הממונה על הרכוש הממשלתי
המשרד להגנה ולניהול רכושה הממשלתי
המפקדת מרחב תכנון עליונה
השירות הממשלתי

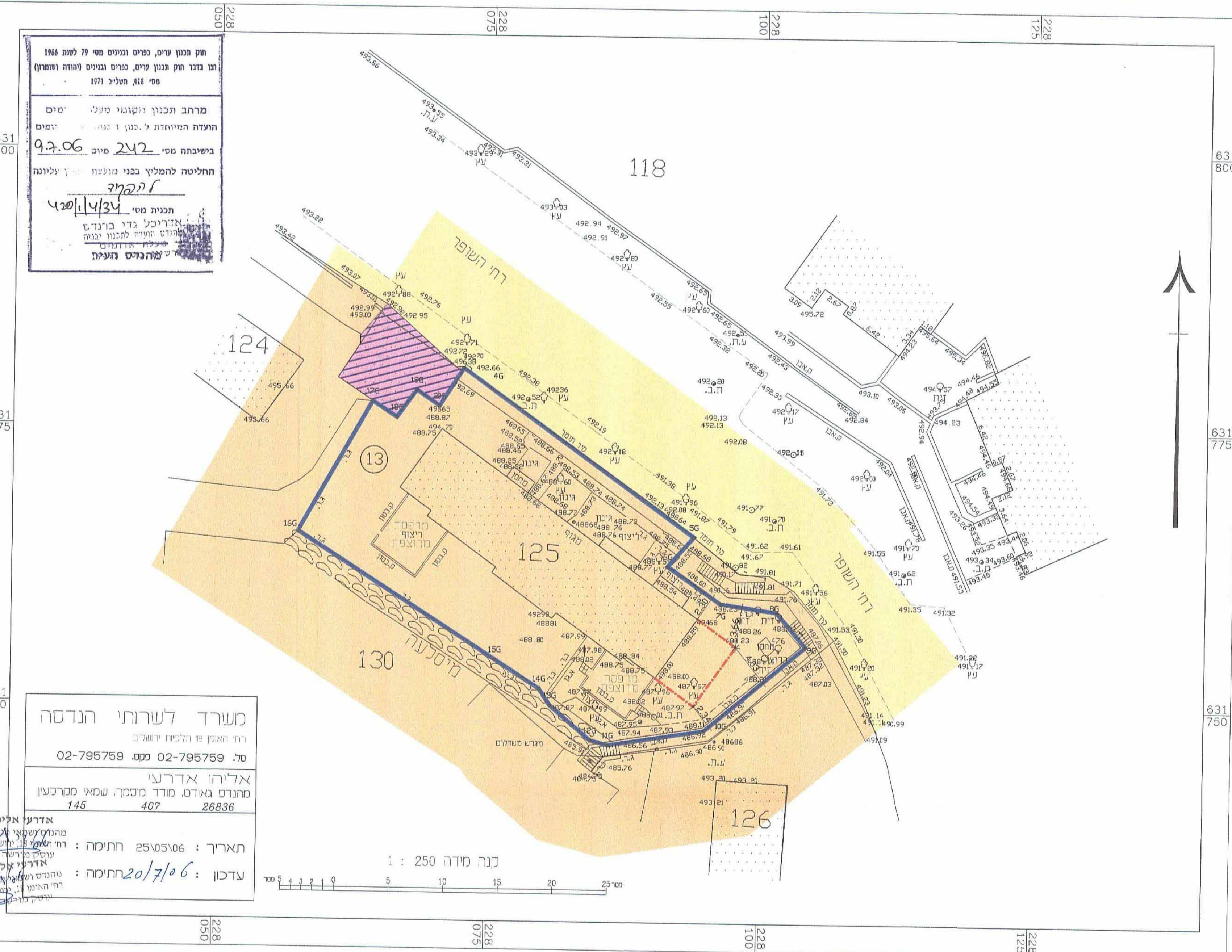
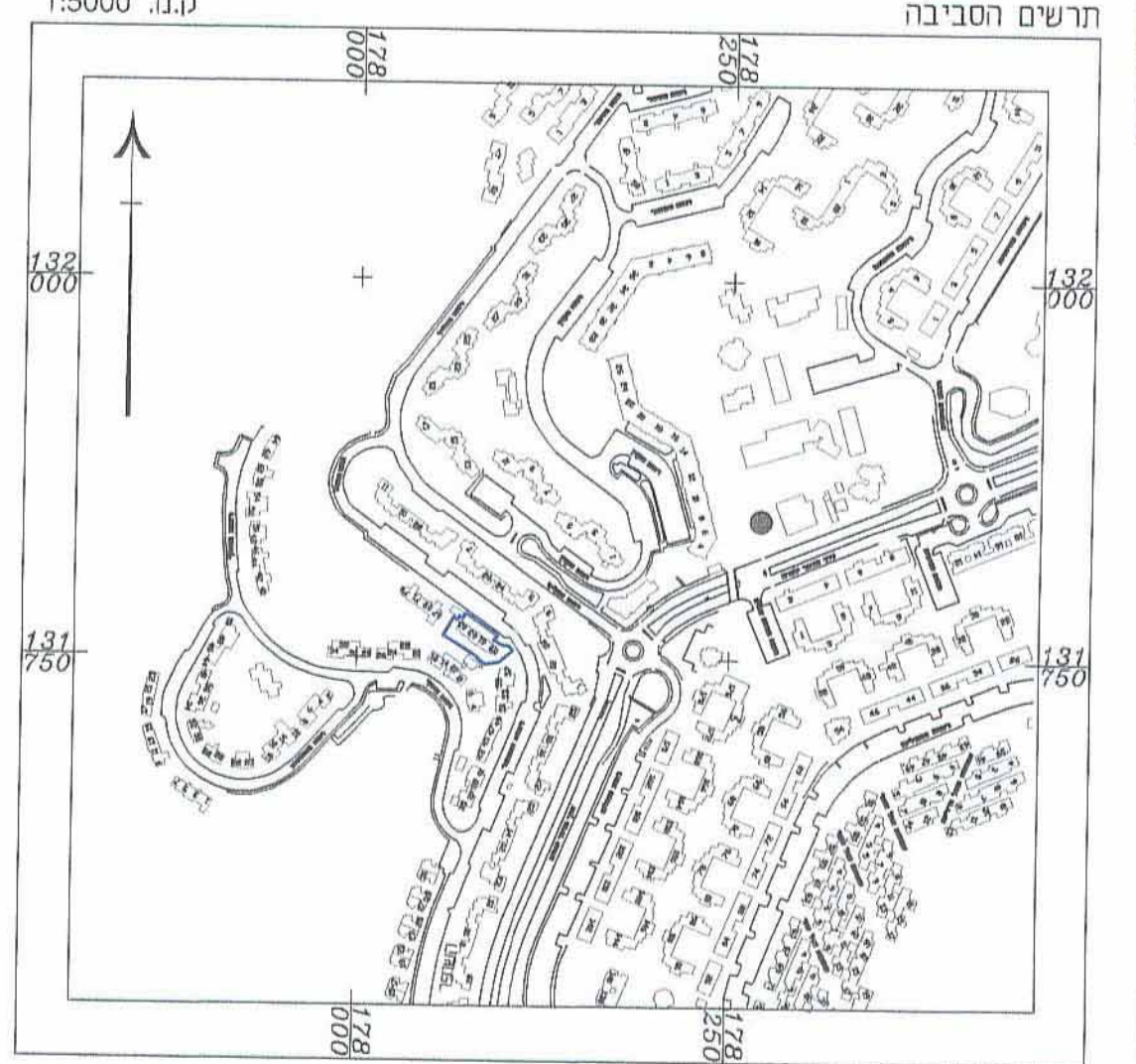
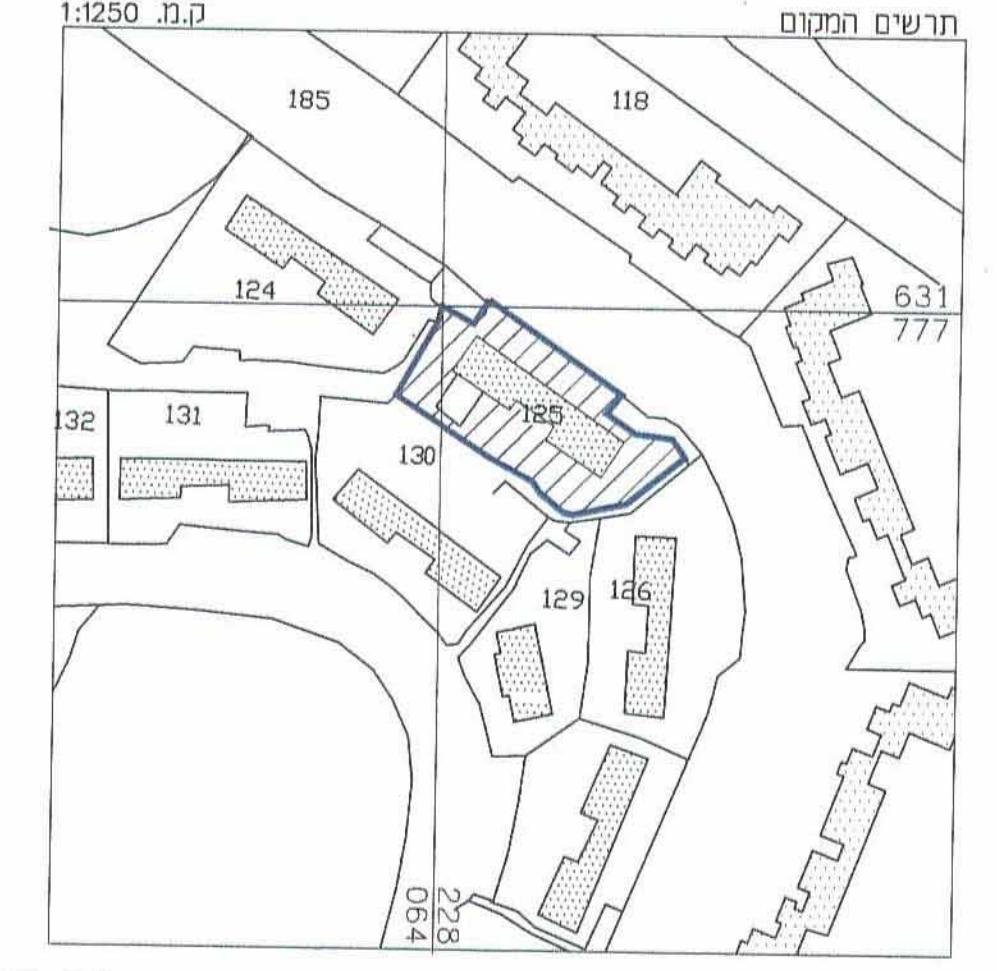
חתימה:

מפקדת מרחב תכנון עליונה
השירות הממשלתי
מספר רישון: 109784

תאריך עדכון: 15.06.2006

מקרא:

	גבול התוכנית
	אזור מגורים 5
	דרך קיימת או מאושרת
	מתקנים הנדסיים
125	מס' חלקה
(13)	מס' מגרש
	קו בנין מירבי לתוספת בניה



חוק תכנון ערים, כפרים ובנינים מס' 77 לשנת 1966
והצו בדבר חוק תכנון ערים, כפרים ובנינים (יהודה ושומרון)
מס' 418 תש"ל 1971

מרחב תכנון הקוננו מעלה אדומים
הועדה המיוחדת ל.כ.מ.ר.1
בשיבתה מס' 242 מיום 9.7.06
החליטה להמליץ בבני מועצת התכנון עליונה

תוכנית מס' 420\10\4\34
האדריכל גדלי בירנבס
השרד לשרותי הנדסה
מס' 145 407 26836

משרד לשרותי הנדסה
רח' האומן 40 תלפיוח ירושלים
טל. 02-795759 מפק. 02-795759

אליוה אדרעי
מהנדס גאודט. מודד מסמך. שמאי מקרקעין
145 407 26836

אדרעי אליוה - מודד
מהנדס עסקאי מסמך ומקרקע
רח' האומן 11 ירושלים
טל. 02-795759 מפק. 02-795759

קנה מידה 1 : 250

ע: \\f1001\04\15000\BERGELSON 683\taba683a.dwg Tue Oct 24 11:16:57 2006 Yonatan Sharon