

אזור יהודה ושומרון מועצת תכנון עליונה מרחב תכנון מקומי מעלה אדומים

תכנית מפורטת מס' 420\16\36
שינוי לתכנית מפורטת מס' 420\16\4

תשריט
קנ"מ: 1500
שטח התכנית: 1.465 מ"ר

תאריך: אפריל 2004

חוק תכנון ערים, כפרים ובניינים מס' 79 לשנת 1966
ועו בזכר חוק תכנון ערים, כפרים ובניינים (יהודה ושומרון)
מס' 418, תש"ל 1971

מרחב תכנון מקומי מעלה אדומים
חודעה המיוחדת לתכנון ולבניה מעלה אדומים
בישיבתה מס' 229 מיום 28.4.04

החליטה להמליץ בפני מועצת תכנון עליונה
להתקין תכנית מס' 420\16\36

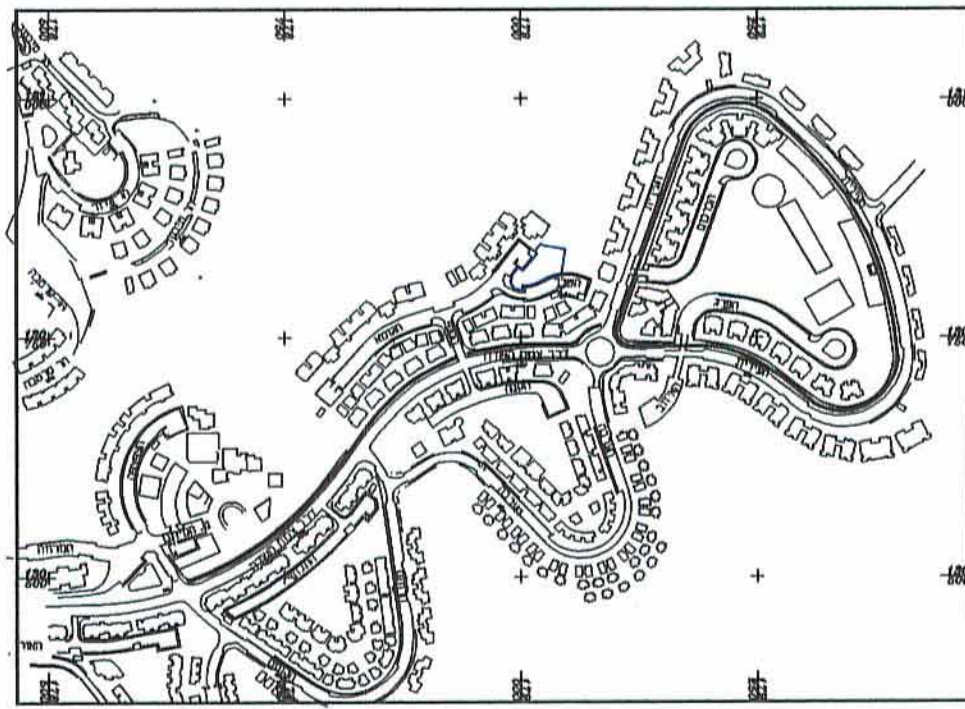
אדריכל גדי ברנד
מהנדס תכנון ובניה
מעלה אדומים
עיריית מעלה אדומים



יודם ומגיש התכנית: עיריית מעלה אדומים

עורך התכנית: אדריכל גדי ברנד
מהנדס תכנון ובניה
מעלה אדומים
עיריית מעלה אדומים

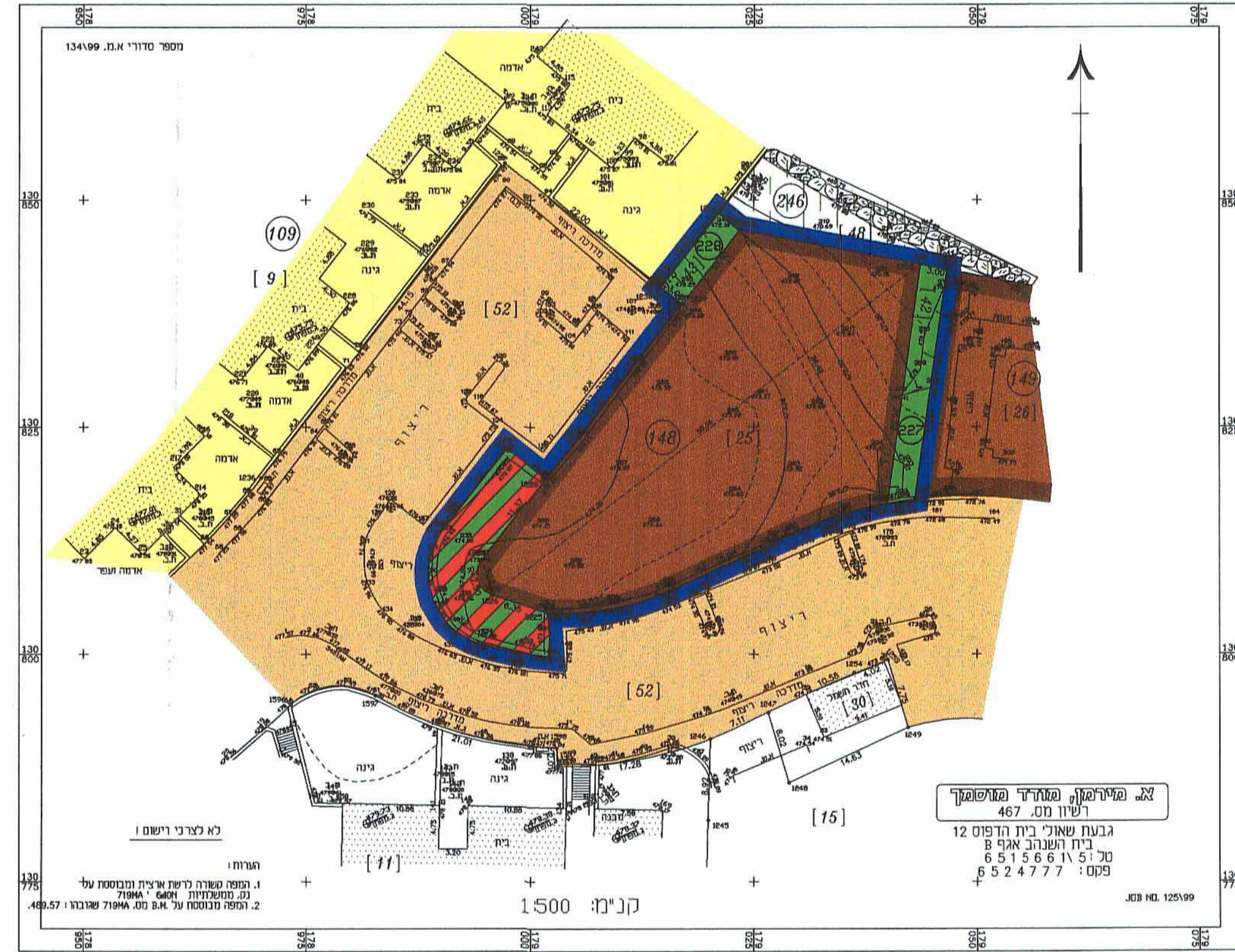
בעל הקרקע: הממונה על הרכוש הממשלתי והגנוש



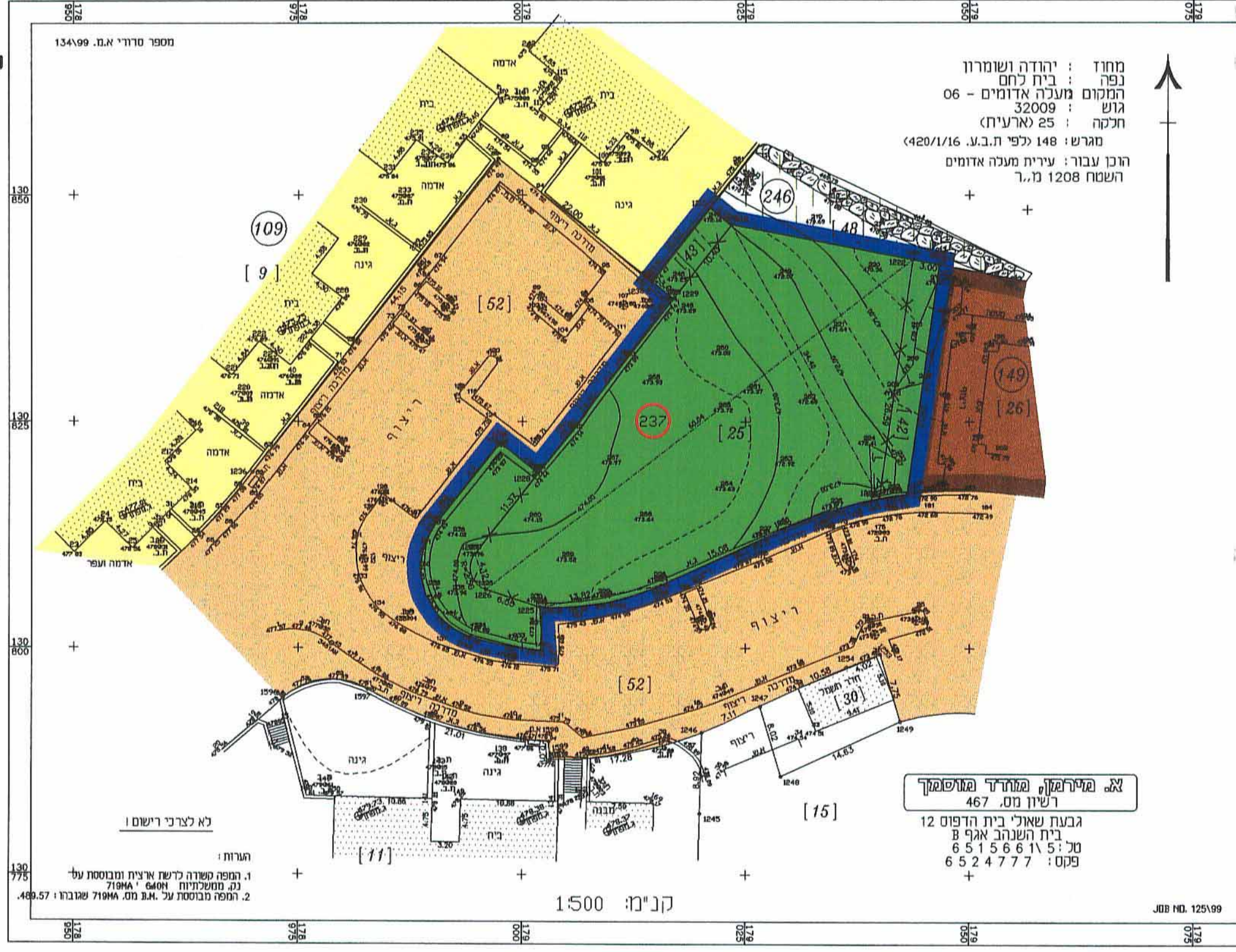
תרשים סביבה «ללא קנימ»

טבלת שטחים		מצב קיים		עפי תכנית מפורטת מס' 420\16\4	
שטח	מס' מגרש	שטח	מס' מגרש	שטח	מס' מגרש
1.465	237	1.208	148	78	227
		31	228	148	
		148			
		1.465			

- מקרא:
- גבול תכנית
- שטח ציבורי פתוח
- שטח למבנה ציבור
- מס' מגרש קיים
- מס' מגרש מוצע
- גבול מגרש לביטול
- שביל להולכי רגל ואו תוואי לתחבורה ציבורית מיוחדת בתחום הדרך
- אזור מגורים ג מיוחד
- שטח למבנה ציבור
- דרך קיימת
- שטח ציבורי פתוח אקסטנסיבי
- ייעודי רקע



מצב קיים



מצב מוצע

מחוז: יהודה ושומרון
נפה: בית לחם
המקום: מעלה אדומים - 06
גוש: 32009
חלקה: 25 (ארעית)
מגרש: 148 (לפי ת.ב.ע. 420/1/16)
הזכו עבור: עיריית מעלה אדומים
השטח 1208 מ"ר

אג פירמון, מהרד מוטסמך
רשיו מס. 467
גבעת שאול, בית הדפוס 12
בית השנהב אגף 8
טל: 5 1 5 6 6 11
פקס: 6 5 2 4 7 7 7

חתימות

להפקדה

המנהל האזורי לתכנון והתכנון העליון
מועצת התכנון העליונה
מחוז יהודה ושומרון
ועו בזכר חוק תכנון ערים, כפרים ובניינים (יהודה ושומרון) מס' 418, תש"ל 1971
אשר עליו חל חוק תכנון ערים, כפרים ובניינים (יהודה ושומרון) מס' 418, תש"ל 1971

א. אורן
א. אורן

למתן תוקף

המנהל האזורי לתכנון והתכנון העליון
מועצת התכנון העליונה
מחוז יהודה ושומרון
ועו בזכר חוק תכנון ערים, כפרים ובניינים (יהודה ושומרון) מס' 418, תש"ל 1971
אשר עליו חל חוק תכנון ערים, כפרים ובניינים (יהודה ושומרון) מס' 418, תש"ל 1971

א. אורן
א. אורן