

אזור יהודה ושומרון מועצת תכנון עליונה מרחב תכנון מקומי מעלה אדומים

תוכנית מפורטת מס' 420\10\27 שינוי לתוכנית מפורטת מס' 420\10\10

תשרית

ק.מ. 1:250

תאריך: אוגוסט 2003
שטח התוכנית 0.506 דונם

על התוכנית לעמוד יחידיו ושומרו
מועצת התכנון העליונה
המועצה הלאומית לתכנון הערים והמחוזות
מחלקת התכנון הארצי
המשרד להגנה ולתעבורה
המשרד לביטחון לאומי
המשרד להגנה על הנדסה
המשרד להגנה על הסביבה
המשרד להגנה על המים
המשרד להגנה על האנרגיה
המשרד להגנה על החשמל
המשרד להגנה על התעבורה
המשרד להגנה על התשתיות
המשרד להגנה על המרחב
המשרד להגנה על המורשת
המשרד להגנה על המזון
המשרד להגנה על הבריאות
המשרד להגנה על החינוך
המשרד להגנה על הספורט
המשרד להגנה על הרווחה
המשרד להגנה על העבודה
המשרד להגנה על המגורים
המשרד להגנה על המסחר
המשרד להגנה על המסעות
המשרד להגנה על המעבר
המשרד להגנה על המעורבות
המשרד להגנה על המסחריות
המשרד להגנה על מס' מגרש:

- גבול התוכנית
- אזור מגורים ב' מיוחד
- זכות מעבר
- שטח ציבורי פתוח
- חזית מסחרית
- מס' מגרש: 1 (חלק)

מגיש התוכנית:

פנחס אדמונד
מס' ת.ד.: 5-4138973
כתובת: רח' בית הדפוס 12
מס' טלפון: 02-6529222
חתימה:

מתכנן:

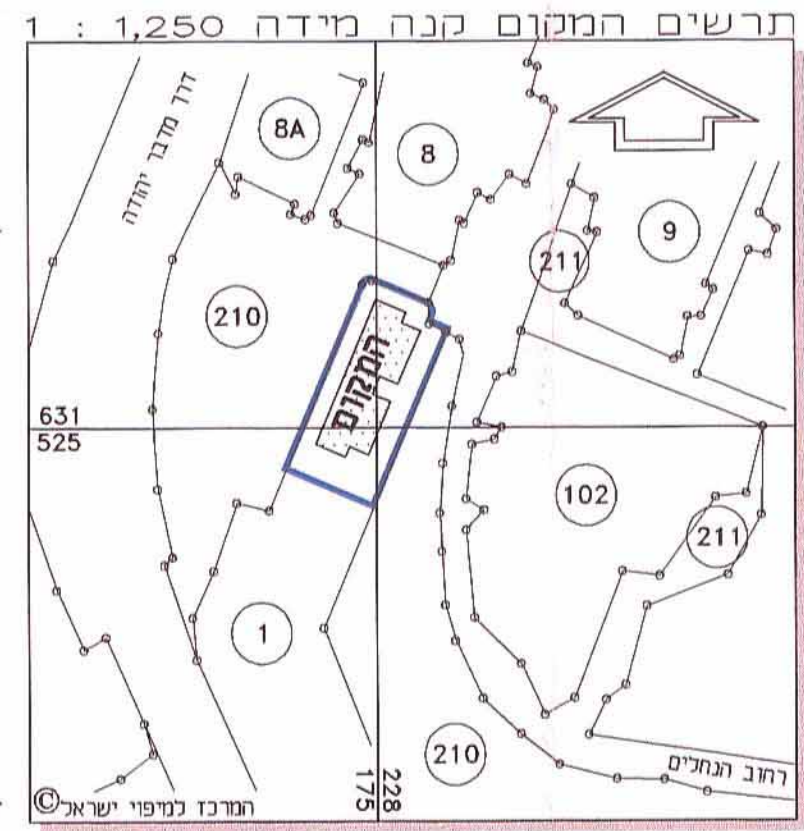
אדריכל דניאל שרון
כתובת: רח' מדבר סיני 9 ירושלים
מס' טלפון: 02-5812667
מס' ת.ד.: 023861115
מס' רישון: 109784
חתימה: אדריכל דניאל שרון
מספר רישון: 109784

בעל הקרקע:

הממונה על הרכוש הממשלתי והנמסר
חתימה:

אזור : יהודה ושומרון
נפה : בית לחם
המקום : מעלה אדומים, שכ. הנחלים
תכנית : 420/1/1/10
מגרש : 1 (חלק א. רח. הנחלים מס. 138)
תצ"ר : מס. אכיפסי 357/94
חלקה : 141 (חלק)

הוכן עבור בעלים

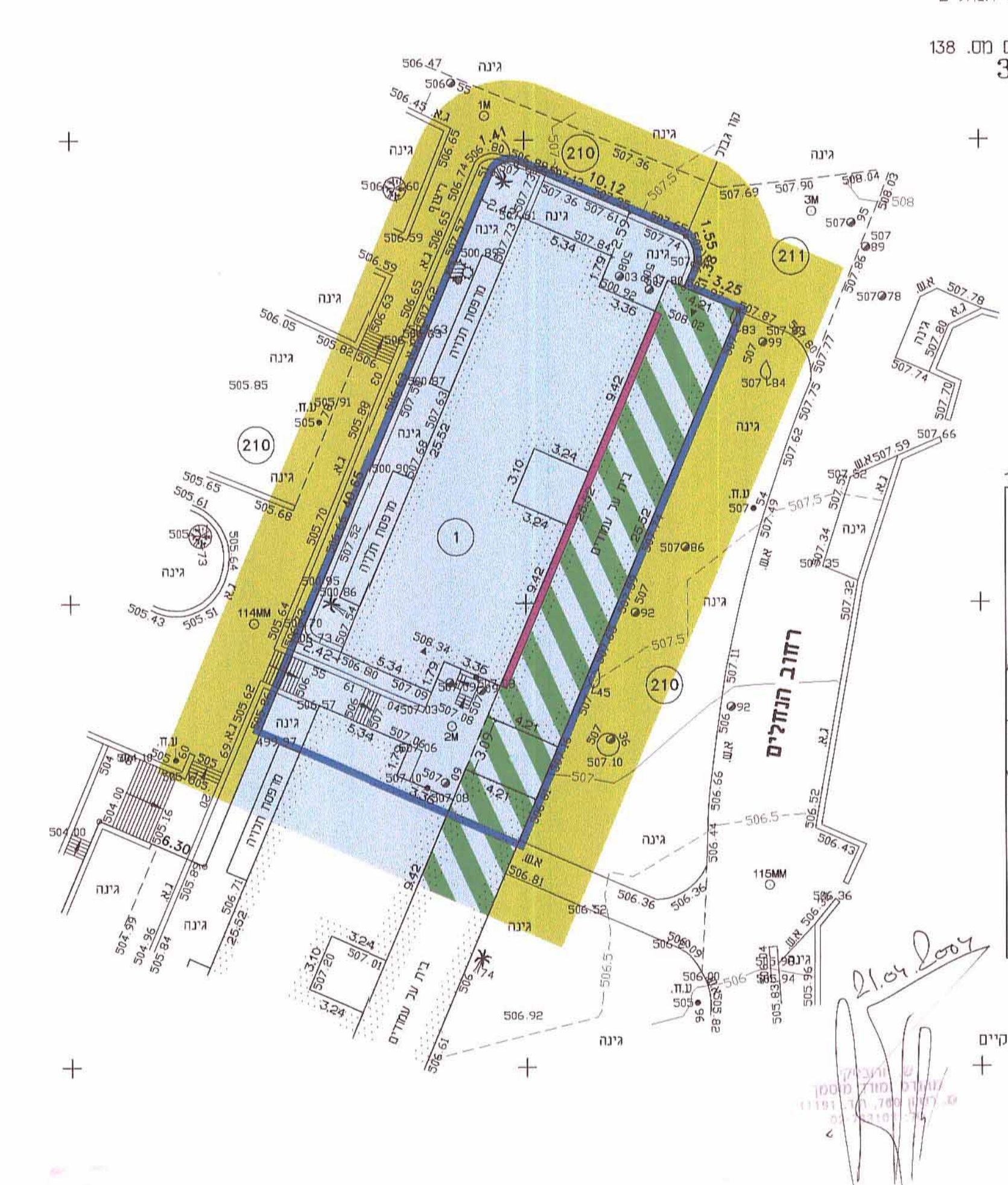


- הערות:
- המטרה שלשמה נערכה המפה: תכנון
 - התכנית נמדדה בשטח קוטבית וחושבה ברשת ישראל החדשה
 - גבולות המגרש נבדקו מתכנית מס. 420-1-1-10, בהתאם למצב קיים
 - גבול המגרש משמש כרקע לצורכי תכנון כלכלי ואינו מורה אסמכתא לניסיון ורידוש בשטח
 - הפלינטריה מבוססת על נק. 512\MA, 513\MA
 - האלימטריה מבוססת על נקודה 472.09 מ. = 512\MA
 - אורכים של קווי גבול עפ"י חישוב ואינם מהווים חנוני הסדר

לא לצרכי רישום!

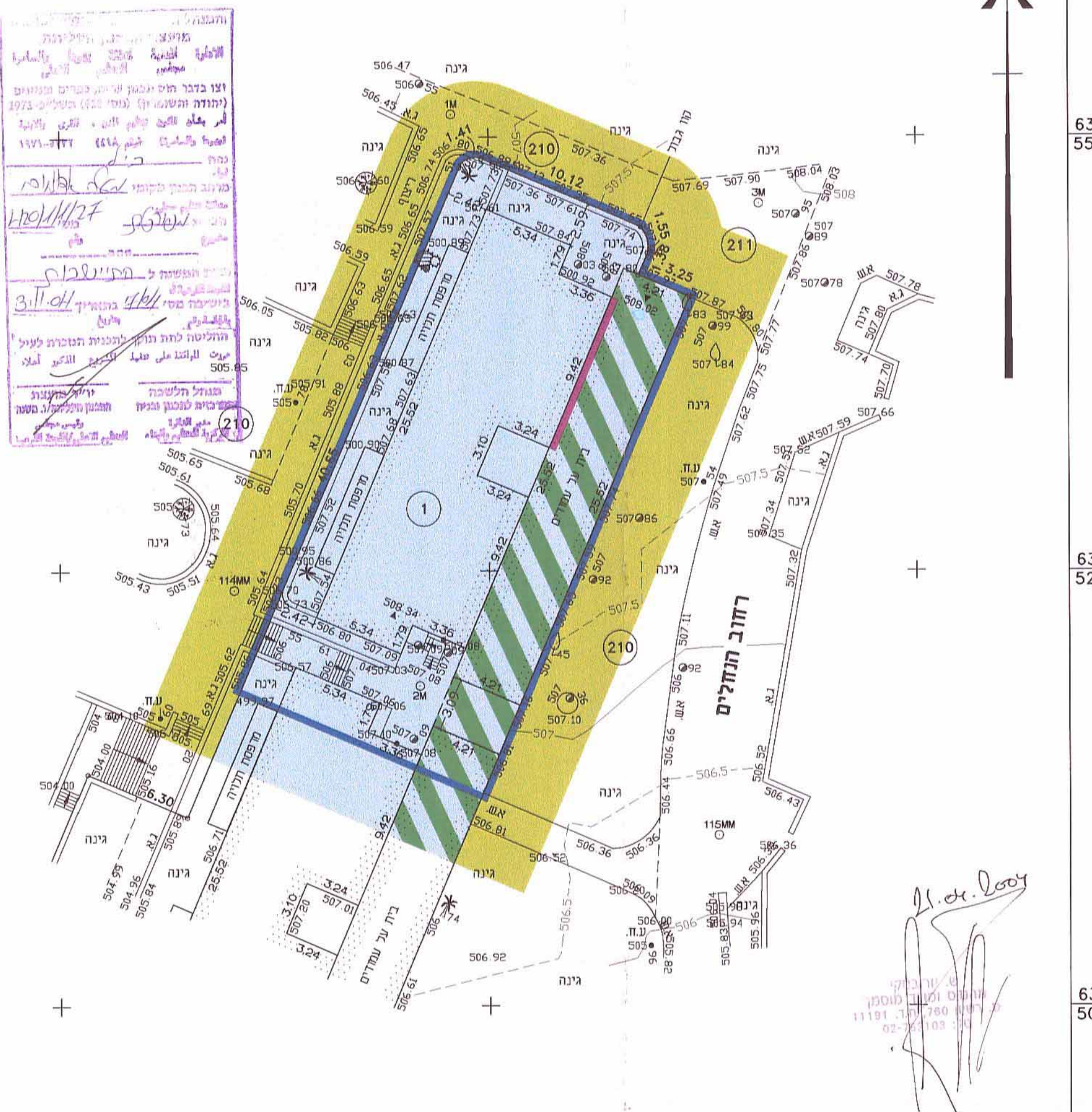
מדידה הסתיימה בתאריך 16/07/03 (July 16, 2003)
שאוכל יורבסקי, מודד מוסמך מ.ר. 760, טל.: 02-673103
FILE : 1507-03 1st printing July 18, 2003

מצב קיים



מדידה הסתיימה בתאריך 16/07/03 (July 16, 2003)
שאוכל יורבסקי, מודד מוסמך מ.ר. 760, טל.: 02-673103
FILE : 1507-03 1st printing July 18, 2003

מצב מוצע



מדידה הסתיימה בתאריך 16/07/03 (July 16, 2003)
שאוכל יורבסקי, מודד מוסמך מ.ר. 760, טל.: 02-673103
FILE : 1507-03 1st printing July 18, 2003

מספר סדורי ש.י. 1507\03

המשרד להגנה על המרחב
המועצה הלאומית לתכנון הערים והמחוזות
מחלקת התכנון הארצי
המשרד להגנה ולתעבורה
המשרד לביטחון לאומי
המשרד להגנה על הנדסה
המשרד להגנה על הסביבה
המשרד להגנה על המים
המשרד להגנה על האנרגיה
המשרד להגנה על החשמל
המשרד להגנה על התעבורה
המשרד להגנה על התשתיות
המשרד להגנה על המרחב
המשרד להגנה על המורשת
המשרד להגנה על המזון
המשרד להגנה על הבריאות
המשרד להגנה על החינוך
המשרד להגנה על הספורט
המשרד להגנה על הרווחה
המשרד להגנה על העבודה
המשרד להגנה על המגורים
המשרד להגנה על המסחר
המשרד להגנה על המסעות
המשרד להגנה על המעבר
המשרד להגנה על המעורבות
המשרד להגנה על המסחריות
המשרד להגנה על מס' מגרש: