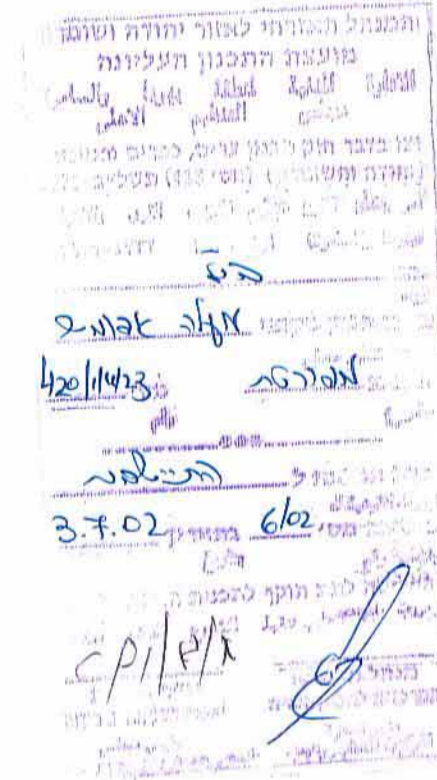


אזור יהודה ושומרון מועצת תכנון עליונה

מרחב תכנון מקומי
מעלה אדומים



תכנית מפורטת מס' 420/1/4/23
שינוי לתכנית מפורטת מס' 420/1/4

תנאים

שטח התכנית: 803 מ"ר
קני"מ 1:250

תאריך: יוני 2001

מקרא

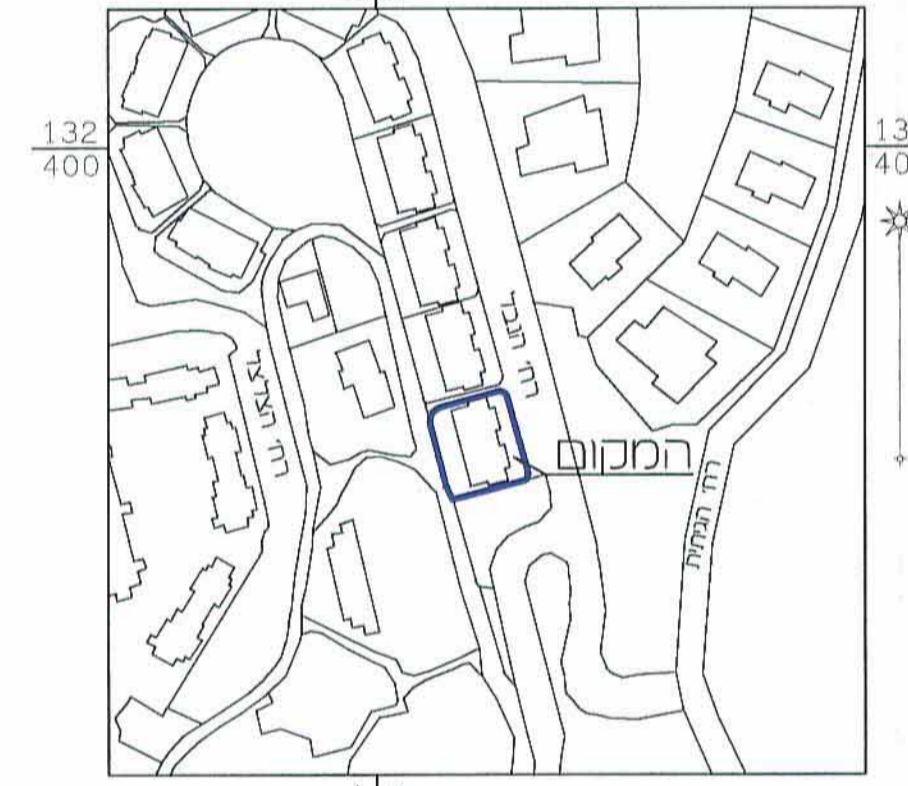
- גבול תכנית
- אזור מגורים 2
- מס' מגרש קיים ①
- מס' חלקה קיימת 13
- מיקום תוספת

התייחסות

מועצת התכנית: א.ג.חן / ת.ז. 015401904
ר"ח הנב"ל / 1, מעלה אדומים

עורך התכנית: אוריכל, א.ג.חן / ת.ז. 28149185
ר"ח האומן 27, ירושלים

בעל הקרקע: הממונה על הרכישת הממשלתי והממשלתי



תרשים סביבה 1:5000

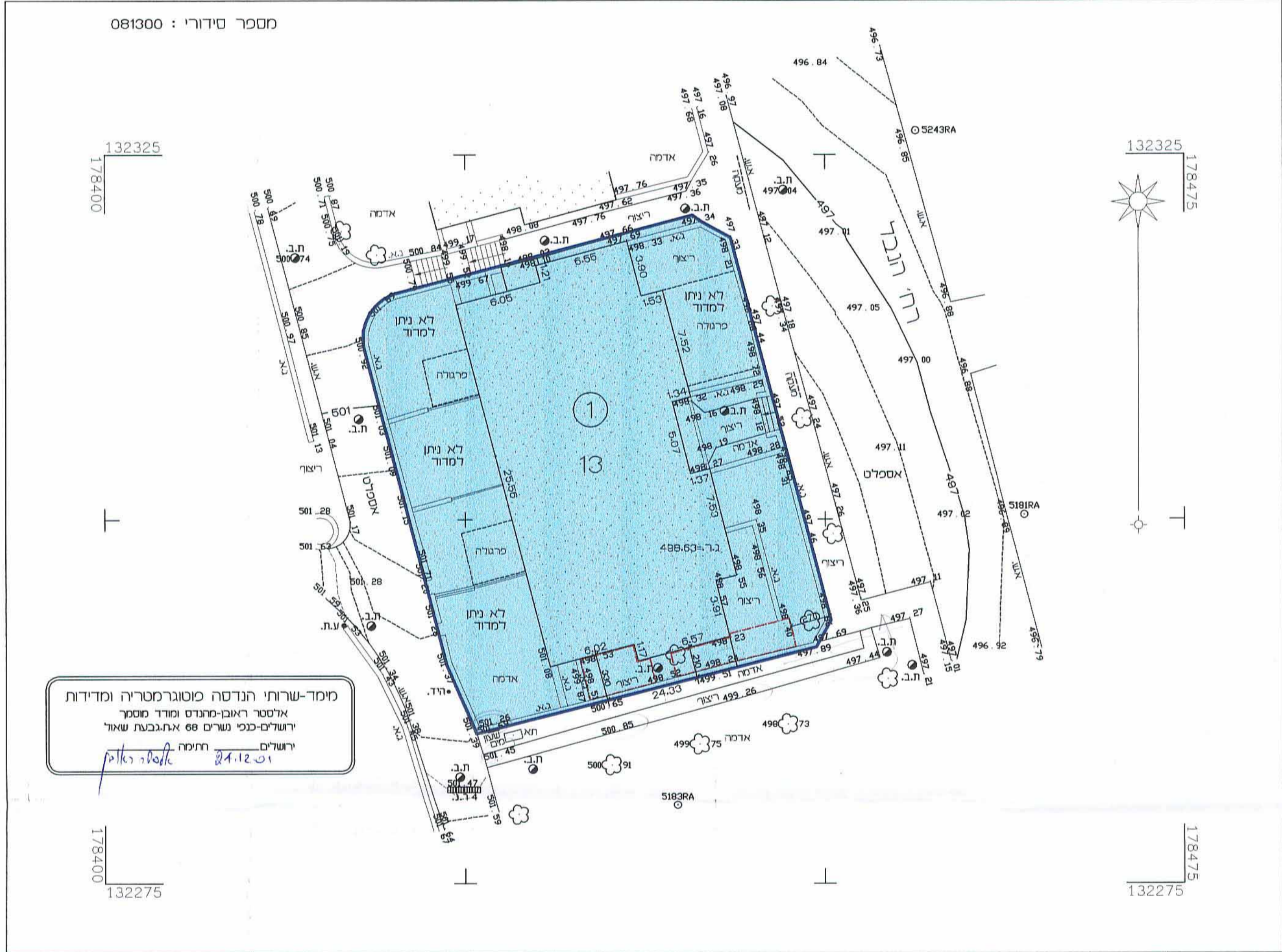
הוק תכנון ע"ס, כפרים ובנינים מתי 79 לשנת 1966
ונו בזרז הוק תכנון ע"ס, כפרים ובנינים (יהודה ושומרון)
מתי 118 תש"ל 1971

מרחב תכנון מקומי מעלה אדומים
הועדה המקומית לתכנון ולבניה מעלה אדומים

תכנית מס' 420/1/4/23
סיווג: ת.ז. 12.6.02
בתאריך: 12.6.02
לא חוגשו התנאים והתנאים

מוכנת למועצת תכנון עליונה

למנוח תוקף
אוריכל גדי ברנדס
מתגורר הועדה לתכנון ולבניה
מעלה אדומים
בשנת מס' 19495
מהנדס העיר



מימד-שרותי הנדסה מוטורמטריה ומדידות
אלטמר ראובן-מהנדס ומודד מוסמך
ירושלים-כפי נשרים 88 את-בכנת שאול
ירושלים- תחמה 24.112
אליהו יאקוב

מצב מוצע