7001093

טבלת שטחים

מס' מגרש	שטח במ"ר	ייעוד
1	441	אתר הסטורי דתי
2	196	חנייה
3	1135	שצ"פ
—	203	כביש קיים
סה"כ	1975	—

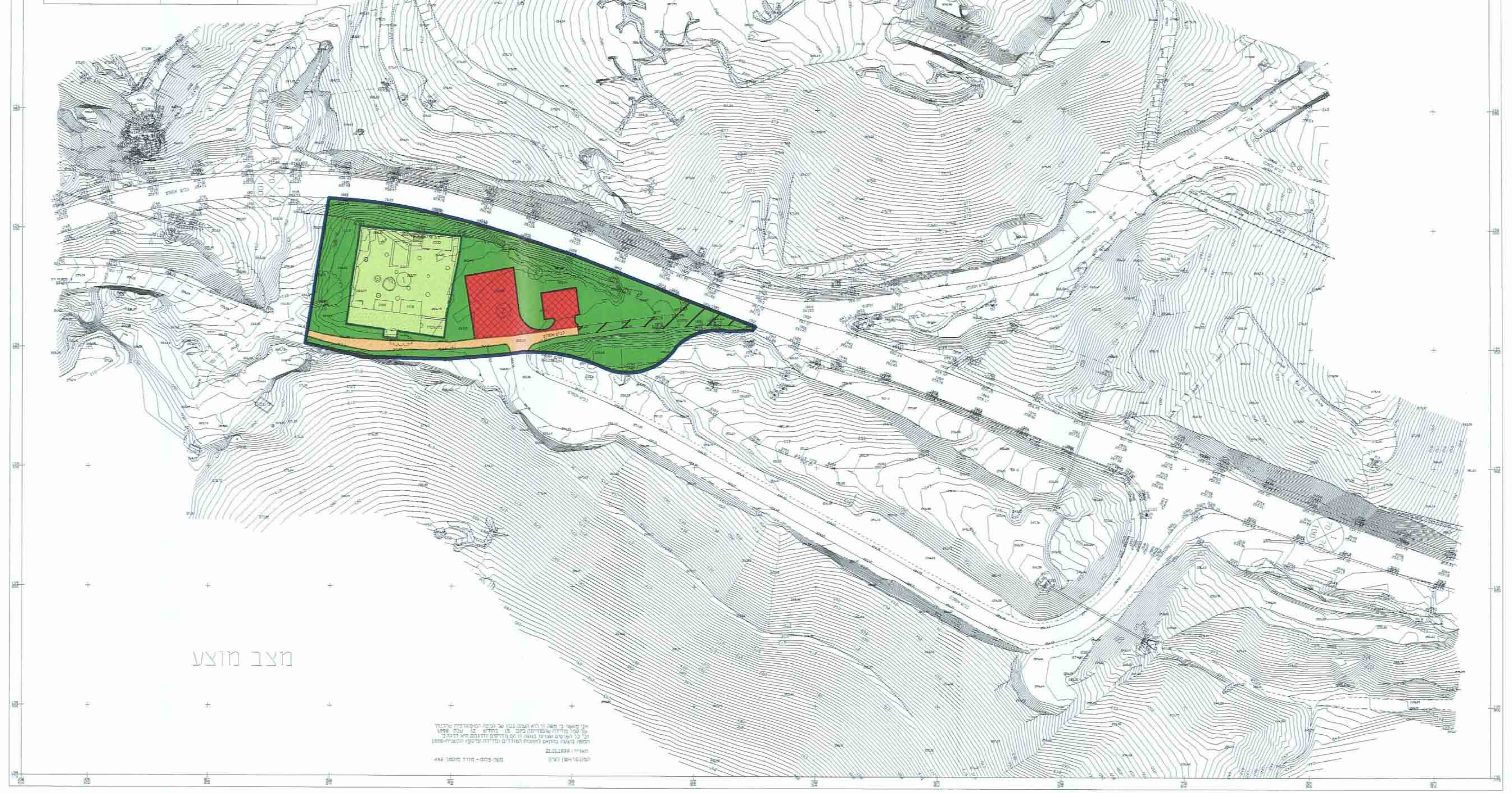

מצב מוצע

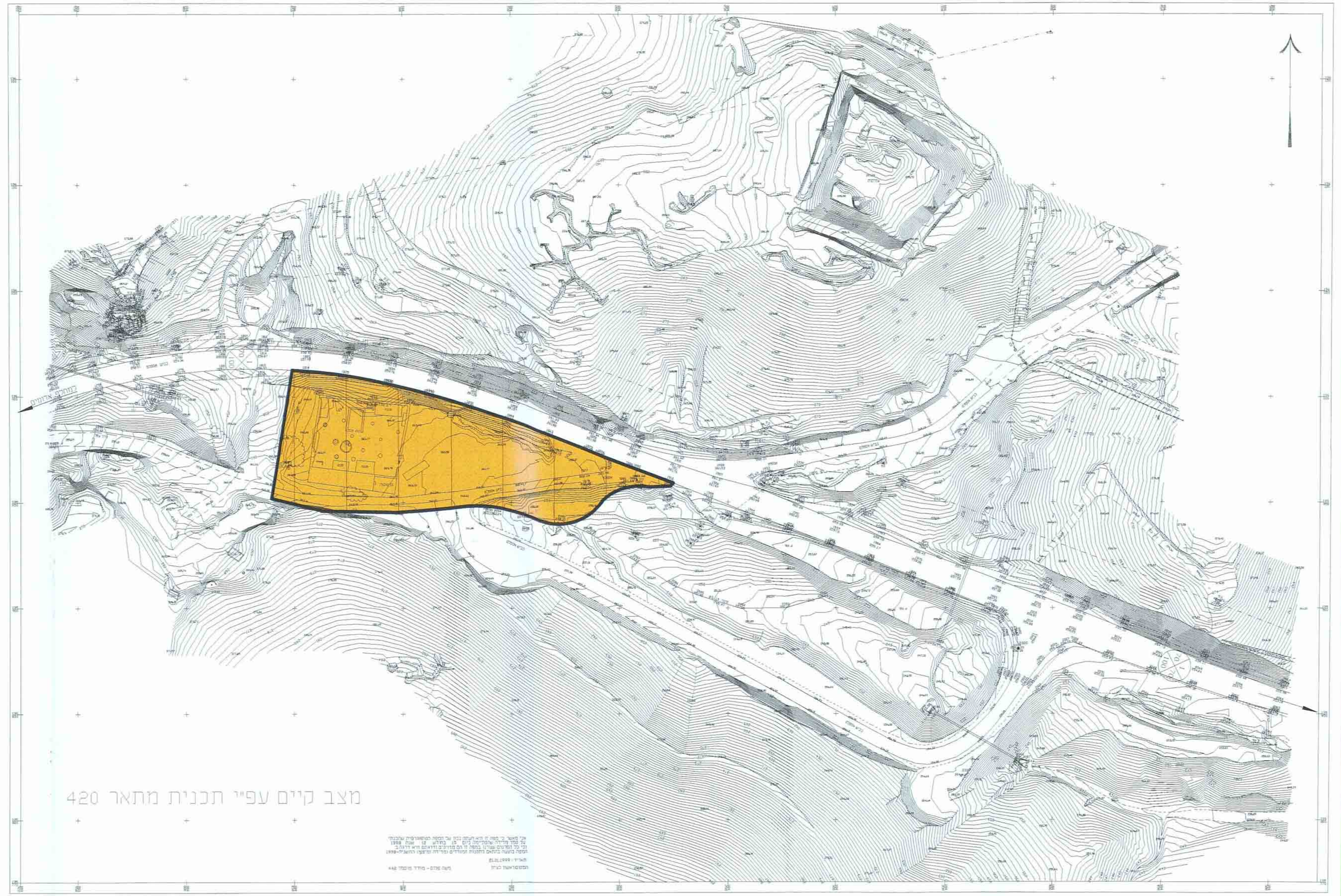

מצב קיים עפ"י תכנית מתאר 420

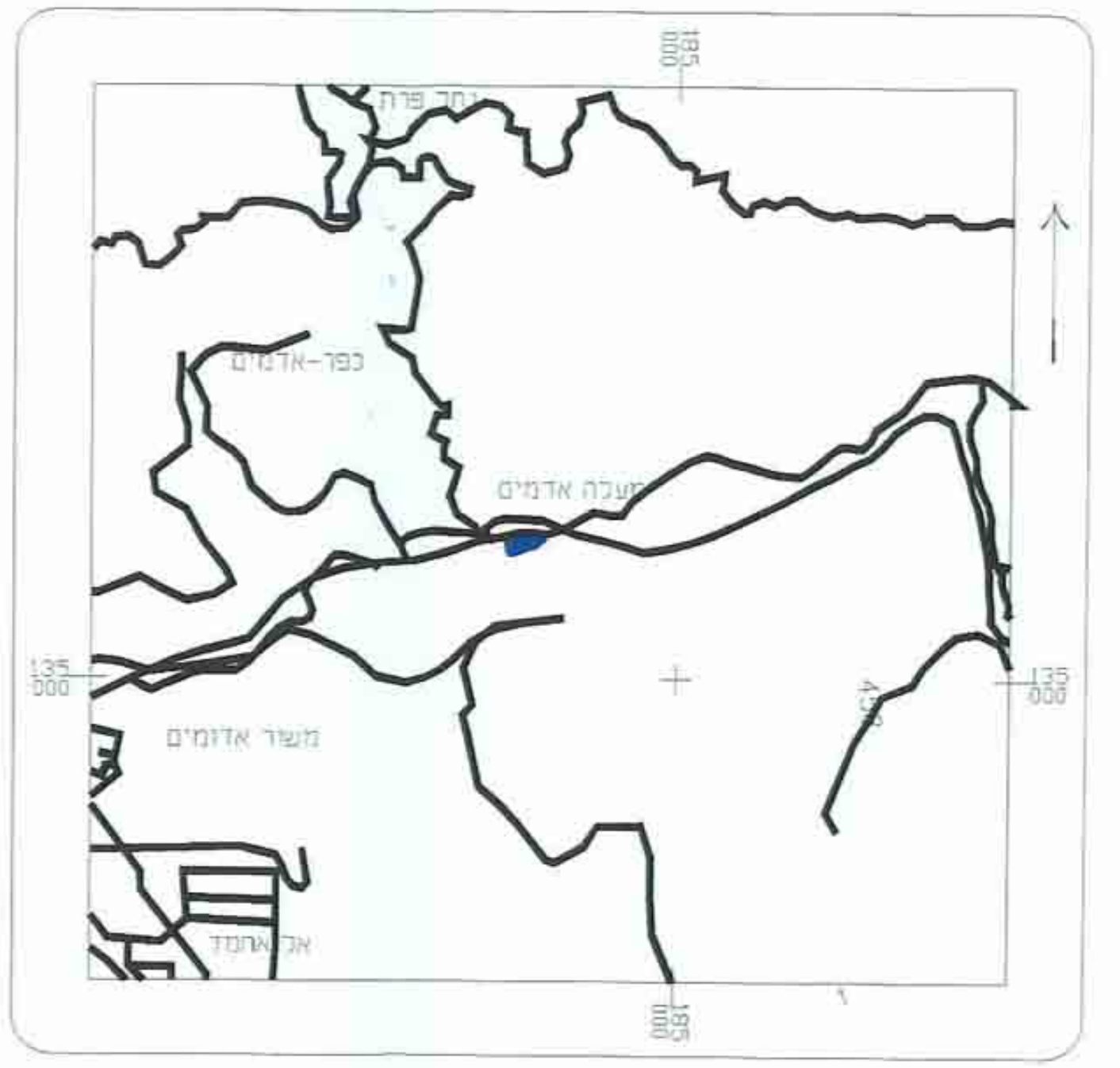

תרשים סביבה

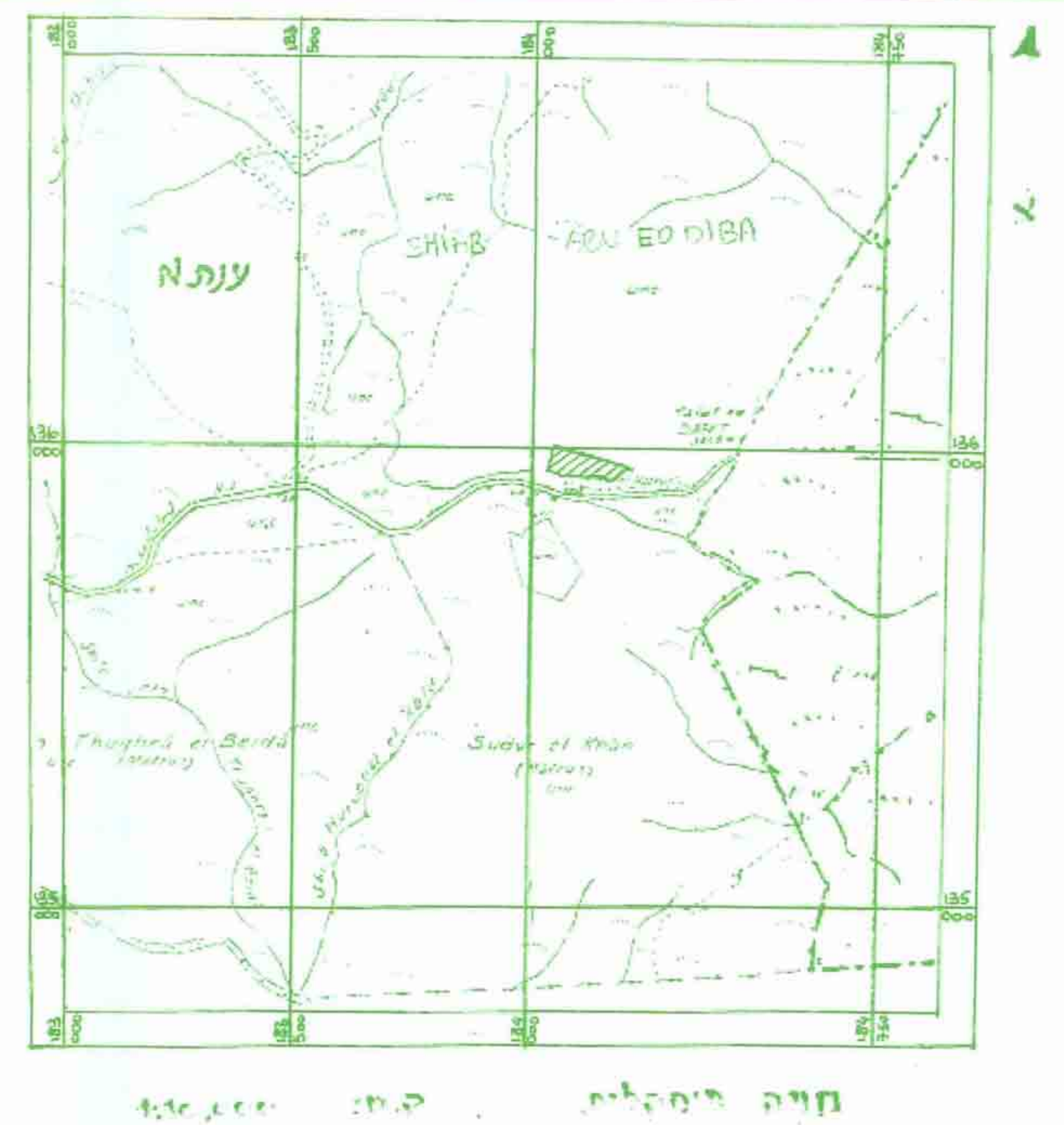

אזור יהודה ושומרון
מועצת תכנון עליונה
מרחב תכנון מקומי מעלה אדומים

תכנית מפורטת 420/3/1
שינוי לתכנית מתאר 420

תשריט

קנ"מ: 1:1000
תאריך: מאי 99
שטח התכנית: 1.975 דונם

מיקום התכנית:
אתר השומרוני הטוב
השטח בין קורדינטות:
רוחב: 135900-136050 (מצפון לדרום)
אורך: 184250-184000 (ממזרח למערב)

בגוש פיסקלי מס' 8
חלק ממוקע שעאב אבו א- צ'באע
באדמות הכפר ענתא

חוק תכנון ערים, כפרים ובנינים מס' 79 לשנת 1966
וצו בדבר חוק תכנון ערים, כפרים ובנינים (יהודה ושומרון)
מס' 418, תשל"ב 1971
מרחב תכנון מקומי מעלה אדומים
הועדה המקומית לתכנון ובניה מעלה אדומים
בישיבתה מס' ______ מיום ______
החליטה להמליץ בפני מועצת תכנון עליונה
למתן תוקף
תכ' 420/3/1
אדריכל גדי ברנדס
מהנדס הועדה לתכנון ובניה
מעלה אדומים
רשיון מס' 19495
יו"ר הועדה המקומית
לתכנון ובניה מעלה אדומים

מקרא:

- ━ גבול תכנית
- 🟩 שטח ציבורי פתוח
- 🟩 אזור אתר הסטורי דתי
- ━ גבול מבנה אתר הסטורי
- 🟧 דרך קיימת או מאושרת
- 🟥 דרך מוצעת או הרחבת דרך
- ▨ דרך לביטול
- 🟥 שטח לחניה
- 🟨 שטח לתיירות ונופש
- ① מס' מגרש

המנהל האזרחי לאזור יהודה ושומרון
מועצת התכנון העליונה
מעלה אדומים
420/3/1
26.5.99
8/99

חתימות:

יוזם התכנית: ______
עיריית מעלה אדומים

עורך התכנית: ______
אדריכל גדי ברנדס
מהנדס הועדה לתכנון ובניה
מעלה אדומים
רשיון מס' 19495
עיריית מעלה אדומים

בעל הקרקע: ______
הממונה על הרכוש הממשלתי והנטוש