

מרחב תכנון מקומי מעלה אדומים

תכנית מפורטת מס' א/420/16

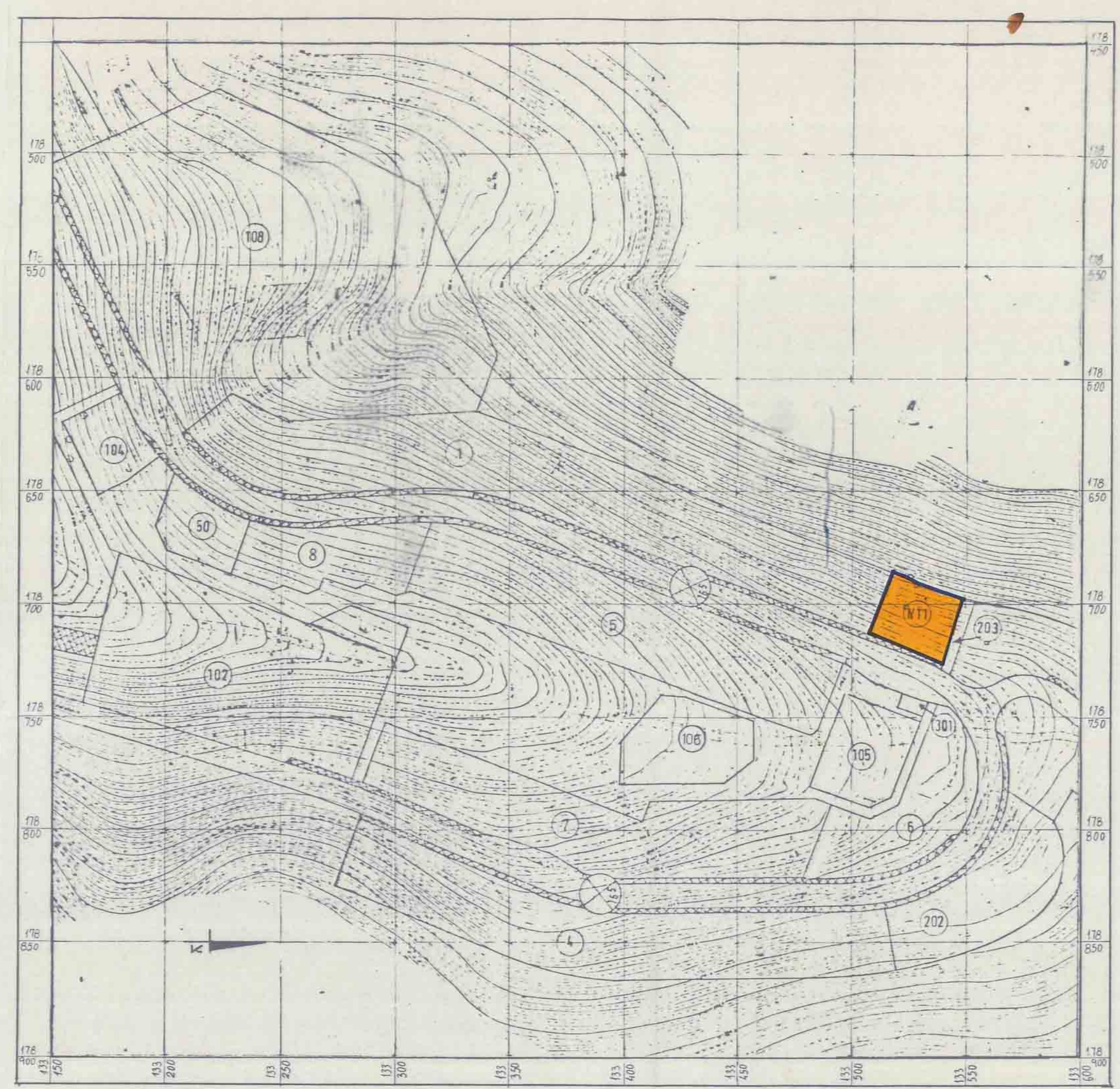
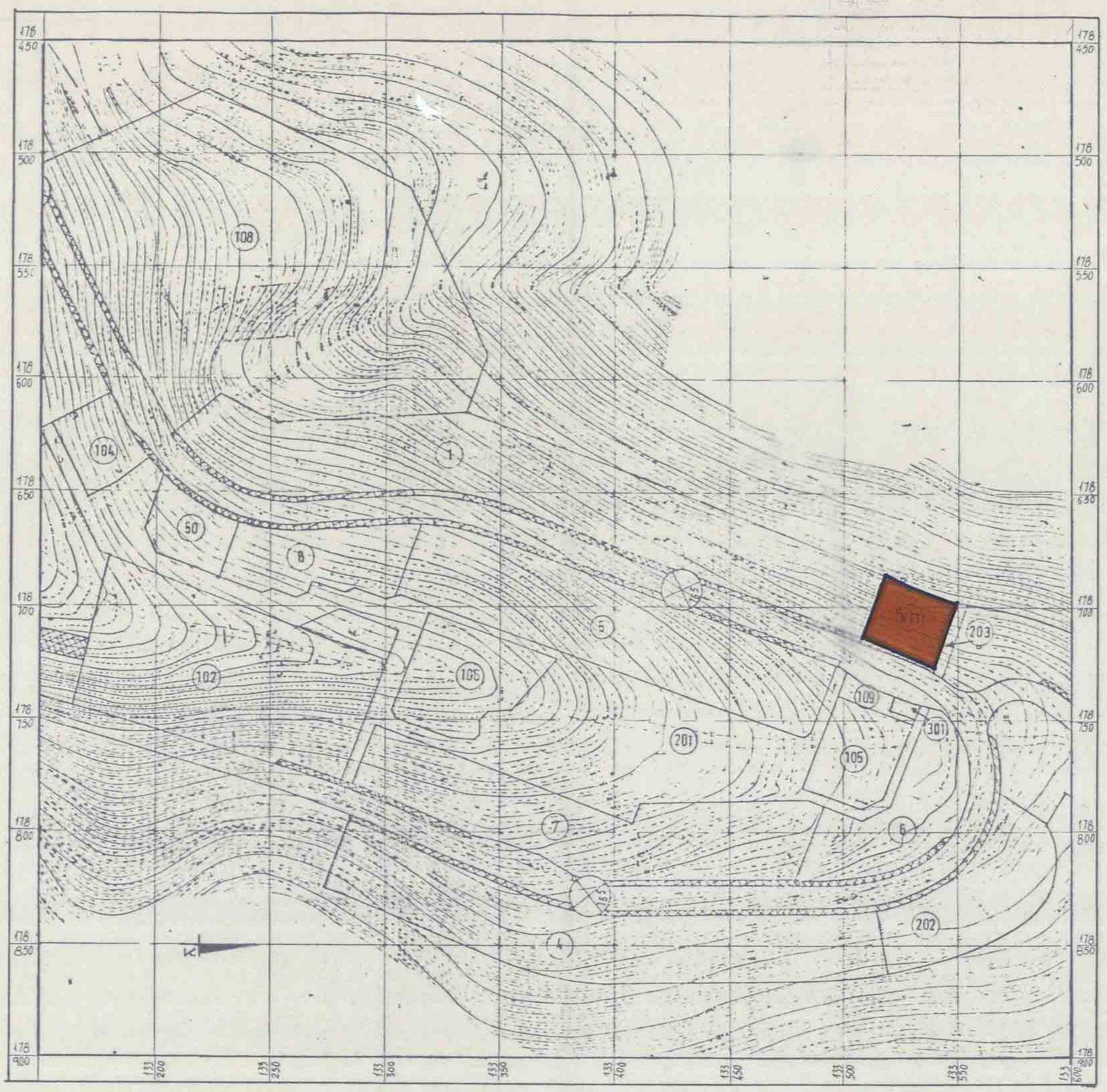
שינוי לתכנית מפורטת מס' א/420/16 מעלה אדומים

צבא הגנה לישראל
 جيش الدفاع الإسرائيلي
 עו כבוד פוק מכון מדיניות ופיקוח
 תאריך: 8-8-88
 ק"מ: 1:1250
 שטח התכנית: 1100

תאריך: 8-8-88
ק"מ: 1:1250
שטח התכנית: 1100

מקרא מצב קיים:
גבול התכנית
אזור מגורים

מקרא מצב מוצע:
גבול תכנית
שטח לבני ציבור



מצב מוצע ק.מ. 1:1250

מצב קיים ק.מ. 1:1250

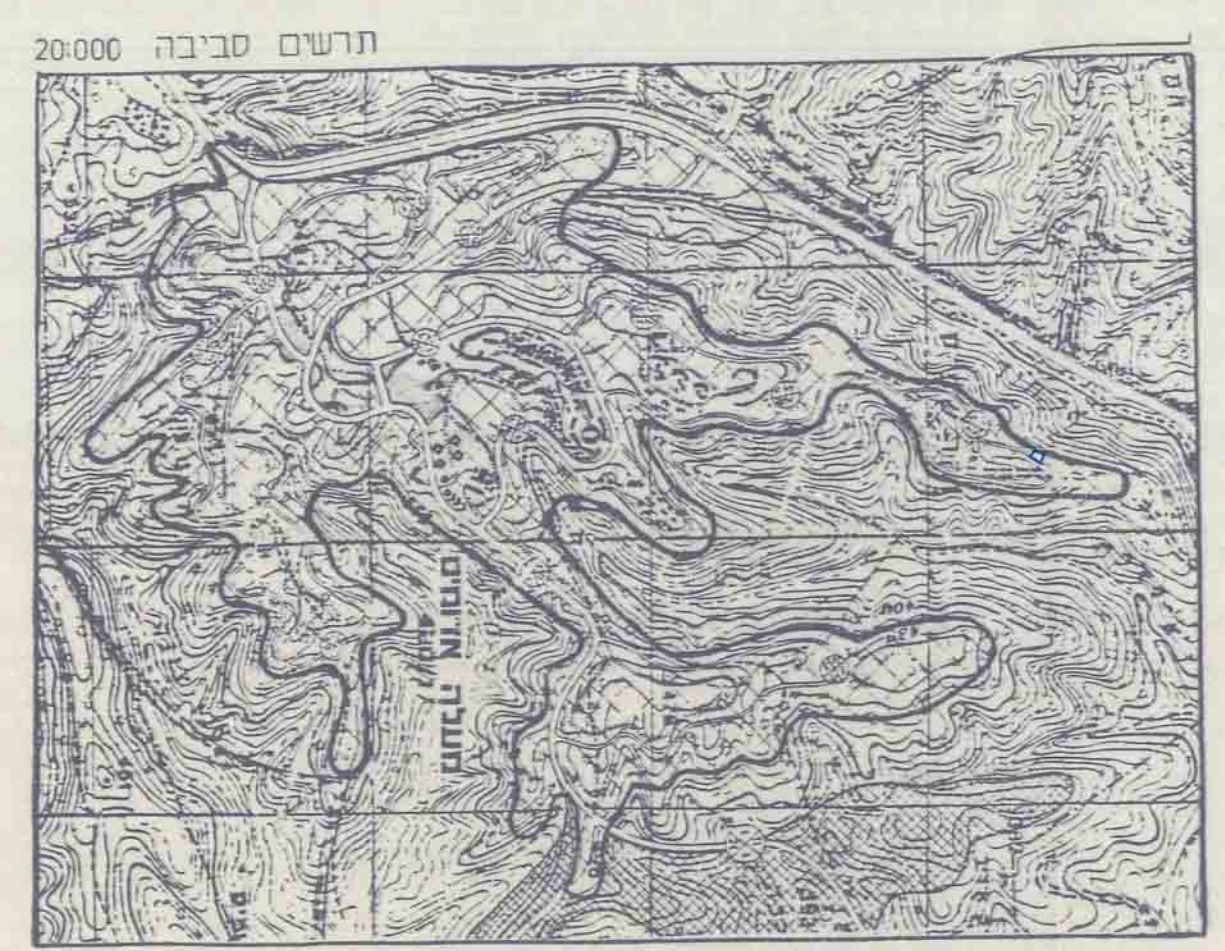
לוח זכויות בניה ושטחים-מצב מוצע

מס מגרש	יעוד	שטח מוגרש (מ"ר)	שטח בניה מותר ב%	מס קומות
11 א	בית כנסת ומשכן יום	1100	55%	3

לוח זכויות בניה ושטחים-מצב קיים

מס מגרש	יעוד	שטח במ"ר	%	מס קומות
11 א	אזור מגורים	900	50%	2+1

צבא הגנה לישראל
 جيش الدفاع الإسرائيلي
 עו כבוד פוק מכון מדיניות ופיקוח
 תאריך: 7/8/87
 ק"מ: 1:1250
 שטח התכנית: 1100



התימות:
 יוזם התכנית: ע.מ.ס. ד.ט.מ. מ.ר. 33650
 עורך התכנית: מנהל התכנון והתקנות, מעלה אדומים
 בעל הקרקע: מנהל מקרקעי ישראל
 הוועדה המקומית לתכנון ובניה מעלה אדומים

מנהל מקרקעי ישראל
 תאריך: 19/11/90
 מ.ר. 33650
 ע.מ.ס. ד.ט.מ. מ.ר. 33650

מנהל מקרקעי ישראל
 תאריך: 28/1/88
 מ.ר. 33650
 ע.מ.ס. ד.ט.מ. מ.ר. 33650