



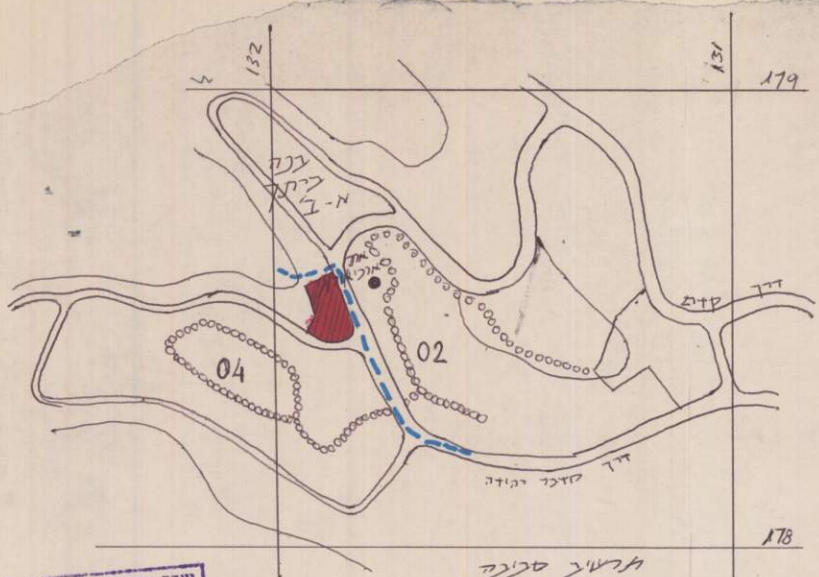


מרחב תכנון הקומי העלה אדומים
תכנית הפורטת מס' 420/1/5
שעוי לתכנית הפורטת מס' 420/1/4
ק.מ. 1:1250

שטח התכנית 9450 מ"ר






מקרא:

-  גבול התכנית
-  שטח לביניני צעור
-  שטח למתקנים הנדסיים
-  מס' חלקה



צבא הגנה לישראל
 جيش الدفاع الاسرائيلي
 צו בדבר חוק תכנון ערים, כפרים ובידונים
 (יהודה והשומרון) מס' 418 תש"ל - 1971
 أمر بشأن قانون تنظيم المدن والقرى والأحياء
 (يهودا والسامرة) رقم 418 لسنة 1971
 מס' 420/1/5
 מרחב תכנון מקומי מס' 420/1/5
 מועצה התכנון העליונה
 مجلس التنظيم الأعلى
 בישיבת מס' 11/86 בתאריך 28.12.85
 מחליטה לחת חוקה לתכנית הנכבדת לעיל
 תוך وضع המטרות המפורטות אצל מועצת העיר
 מנהל המבחן
 המרכז לתכנון ובניה התכנון העליונה
 מנהל המבחן
 מנהל המבחן
 מנהל המבחן

ועדה מקומית לתכנון ולבניה
 מעלה אדומים
 חכמת מס' 480/1/5
 הועברה לוועדה המחוזית
 לתכנון ולבניה
 עם המלצה למתן
 בישיבת מס' 11/86 בתאריך 28.12.85
 מוכרת העדה

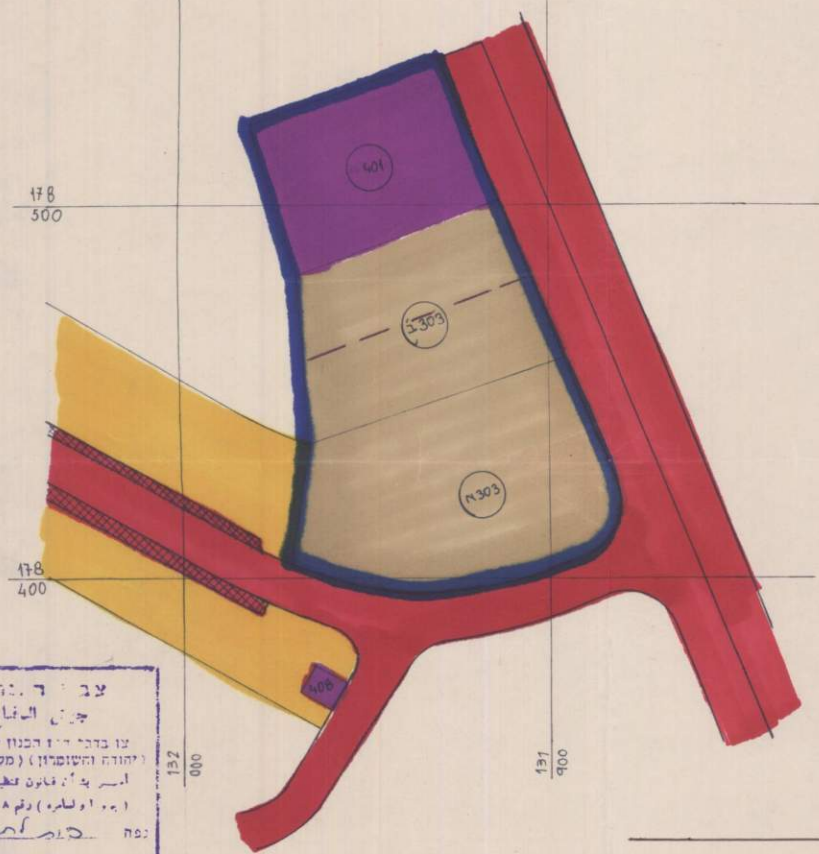
-  דרך חוצעת
-  חניה ציבורית
-  איזור גורים
-  חלוקת מקומים קודמת לבעול
-  גבול בין 04-5-02

לוח חלוקת שטחים

מס' מגרש	יעוד	מ"ר	%
303 א'	בית הכנסת	4000	42.3
303 ב'	מועדון נוער ומגרש ספורט	3000	31.7
401	תחנת טרנספורמציה	2450	26
סה"כ	שטח התכנית	9450	100

לוח זכויות בניה

מס' מגרש	מס' קומות	שטח בניה חותר במ"ר
303 א'	4	1000
303 ב')	2	500
401	1	50



צבא הגנה לישראל
 جيش الدفاع الاسرائيلي
 צו בדבר חוק תכנון ערים, כפרים ובידונים
 (יהודה והשומרון) מס' 418 תש"ל - 1971
 أمر بشأن قانون تنظيم المدن والقرى والأحياء
 (يهودا والسامرة) رقم 418 لسنة 1971
 מס' 420/1/5
 מרחב תכנון מקומי מס' 420/1/5
 מועצה התכנון העליונה
 مجلس التنظيم الأعلى
 בישיבת מס' 7/85 בתאריך 11.8.85
 מחליטה להפסיק את התכנית לתשומת מס' 420/1/5
 מועצה התכנון העליונה

מס' 189.85
 קסט תמורה

קסט מלכי אולגריה

קסט ציונות

צעל הקרקע

מקום התנגות סוגבה מקומית מעלה אדומים

עיקר התכנית

מועצה המקומית מרחב תכנון מעלה אדומים