מתן תוקף

אזור יהודה ושומרון
מועצת תכנון עלינה
מרחב תכנון מקומי גוש עציון

תכנית מפורטת מס' 407\2\4

שינוי לתכנית מתאר אזורית RJ-5
שינוי לתכנית מפורטת מס' 407/2
אזור תעשייה מגדל עוז

תשריט

קנ"מ:	מגרש 1500
אורדינאטות:	616235-616325 214935-215010
גוש פיסקאלי:	8, חלק מחלקה דיר-עלא באדמות הכפר בית פאג'ר 2, חלק מחלקה ג'בל אבו-טורה באדמות הכפר בית אמר
שטח התכנית:	3.470 דונם
קנה מידה:	1:500
תאריך:	1.8.2014

אשור/חתימות מוסדות תכנון:

שמות וחתימות:

יוזם התכנית	שם: המועצה האזורית גוש עציון מהות: מועצה מקומית ומועצה-מקומית לתכנון ולבנייה		חתימה:
	טלפון: 02-9939956	פקס: 02-9932169	דוא"ל: oz4t@gush-etzion.org.il
מגיש התכנית	שם: המועצה האזורית גוש עציון מהות: ד.נ. צפון יהודה 90433		חתימה:
	טלפון: 02-9939956	פקס: 02-9932169	דוא"ל: oz4t@gush-etzion.org.il
בעל הזכויות בקרקע	שם: רמאללה על הרכוש המוחזק הנמוך בארץ מהות: ת.ד. 43 נתיבות, 90631, בית-אר		חתימה:
	טלפון: 02-9976984	פקס: 02-9977746	דוא"ל: tnnyosh2017.net.il
עורך התכנית	שם: אדריכל יצחק רוזנברג מהות: מ.א. גוש עציון-ד.נ. צפון יהודה		חתימה:
	טלפון: 02-9939905	פקס: 02-9932169	דוא"ל: engineer@gush-etzion.org.il
מודד	שם: מדריכי מלפז מודד מוסמך מהות: ת.ד. 10646, בית שמש		חתימה:
	טלפון: 08-9151075	פקס: 052-2389242	דוא"ל: srgilpi@gmail.com

מצב מאושר ק.מ. 1:500

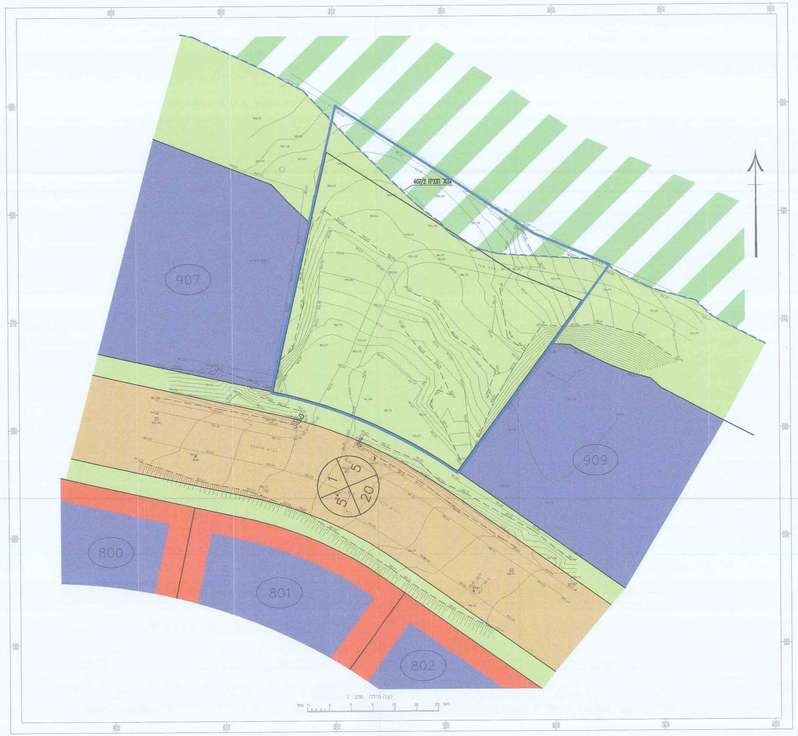

מצב מוצע ק.מ. 1:500

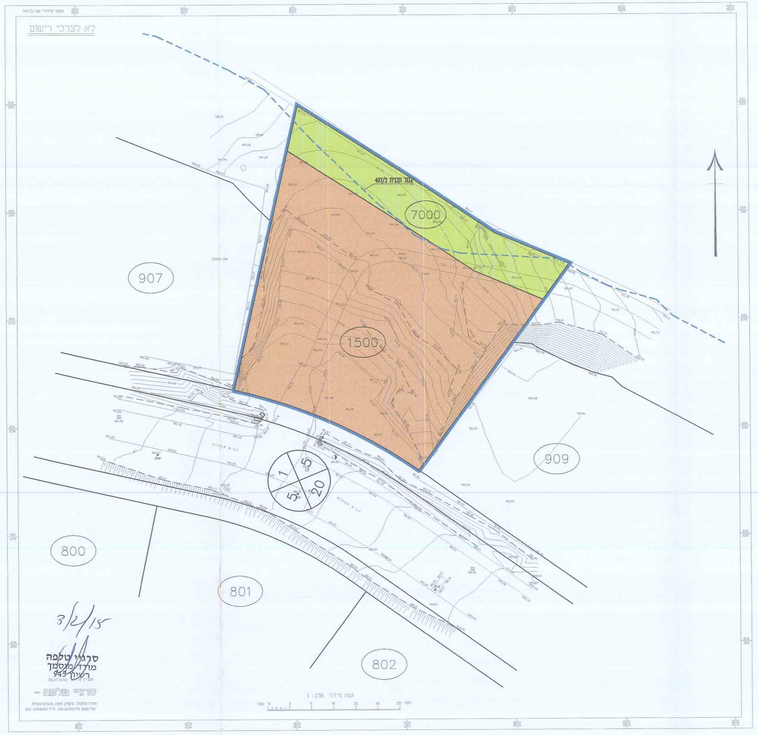

מקרא מצב מאושר:

- גבול תכנית
- גבול תכנית מאושרת
- שטח לתעשייה אזור ביני א'
- שטח לתעשייה אזור ביני ב'
- שטח ציבורי פתוח
- דרך מאושרת
- אזור חקלאי
- מספר מגרש (1500)
- גבול מגרש
- רוזטה (מספר הדרך, שדי בנין, רוחב הדרך)

מקרא מצב מוצע:

- גבול תכנית
- גבול מגרש
- רוזטה (מספר הדרך, שדי בנין, רוחב הדרך)
- גבול תכנית מאושרת
- מבנים ומוסדות ציבור
- שטח ציבורי פתוח

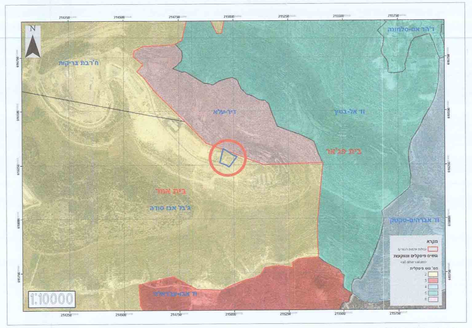

מפה פיסקלית ק.מ. 1:10000

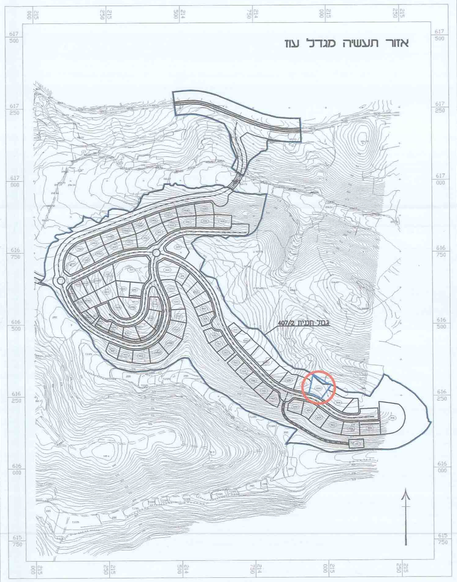

תרשים התמצאות: ק.מ. 1:7500

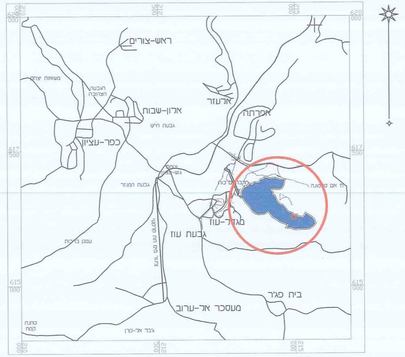

תרשים סביבה: ק.מ. 1:40000

טבלת השטחים:

מצב מאושר			מצב מוצע			
ייעוד	שטח בס"ר	% משטח	ייעוד	מגרש	שטח בס"ר	% משטח
אזור חקלאי	418	12.04%	מבנים ומוסדות ציבור	1500	2771	79.86%
שטח ציבורי פתוח	3052	87.96%	שטח ציבורי פתוח	7000	699	20.14%
סה"כ שטח התכנית	3470	100%	סה"כ שטח התכנית		3470	100%