אזור יהודה ושומרון
מועצת תכנון עליונה
מרחב תכנון מקומי מעלה אדומים

תכנית מפורטת מס' 420/1/7/30

שינוי לתכנית מתאר מס' 420

שינוי לתכנית מפורטת מס' 420/1/17

שינוי לתכנית מפורטת מס' 420/1/7

שינוי לתכנית מפורטת מס' 420/1/7/5

תשריט

שטח התכנית: 89.855 דונם

קנ"מ 1:250

הוראות

מגישת התוכנית: הועדה המחוזית לתכנון מעלה אדומים

מגיש התכנית: משרד הבינוי והשיכון - ירושלים

יזם התכנית: תאריך

כתובת הגל 23 ירושלים 02-6291160

הצמנה על הרכוש המשותף נכסוס ביהודה שומרון

בעל/י הקרקע תאריך

כתובת טל

א. אלבז אדריכלים 1.7.14

עורך/י התוכנית תאריך

כתובת המשרד 52 תיא טל 03-5612626

תאריך: 1.7.14

תרשים סביבה
קנ"מ 1:100000

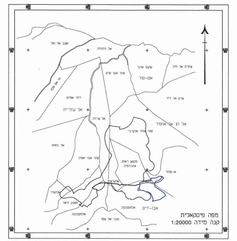

מפה טופוגראית
קנה מידה 1:20000

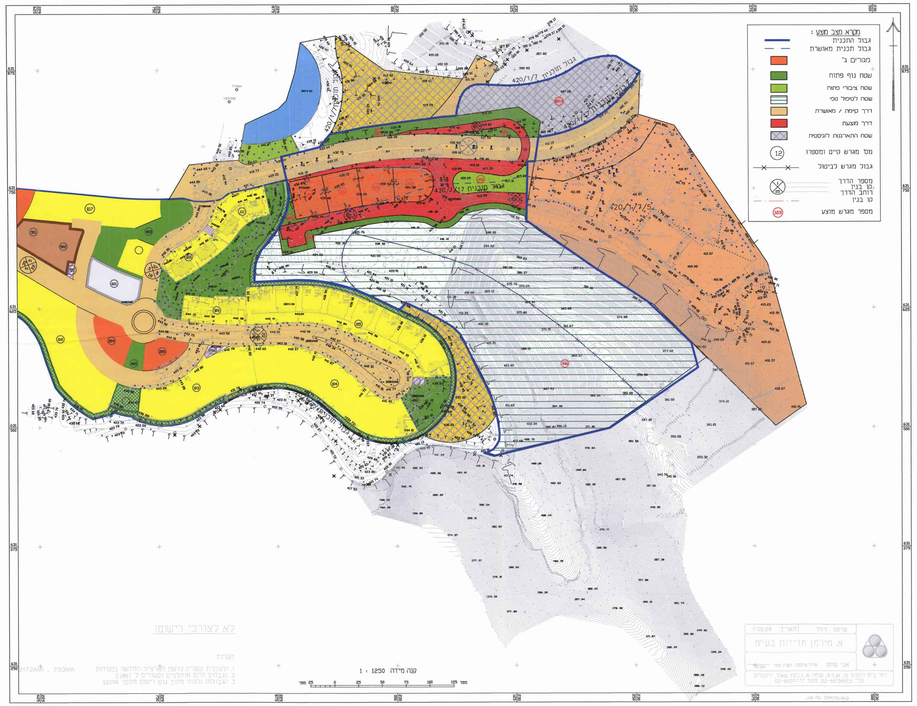

קנה מידה 1:250

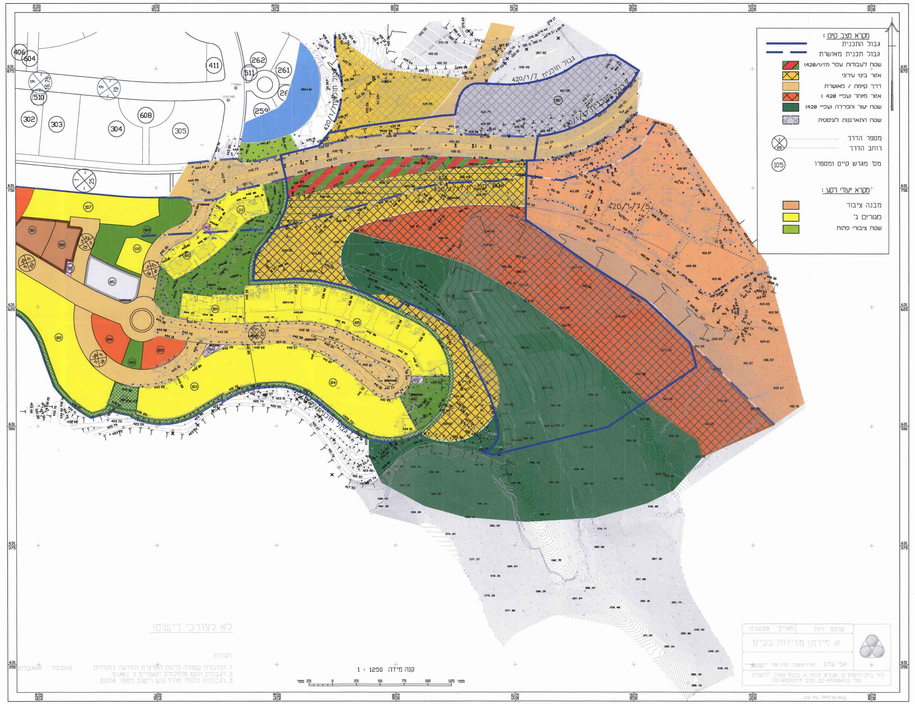

קנה מידה 1:250

מצב קיים			
ייעוד	שטח (דונם)	מס' מגרש	% משטח התכנית
דרך קיימת/מאושרת	6.370		7.09
דרך מוצעת	8.299		9.24
שטח להתארגנות ופיטנסת	8.617	52711	9.59
שטח לשימור טבע	54.068	900	60.17
מגרים ג'	5.622	121 ,120	6.26
		123 ,122	
שב"ס	1.592	401	1.77
שטח גף פתוח	5.287	802 ,801	5.86
		805 ,804	
סה"כ	89.855		100.00

מצב מוצע			
ייעוד	שטח (דונם)	מס' מגרש	% משטח התכנית
דרך קיימת/מאושרת	6.370		7.09
דרך מוצעת	8.299		9.24
שטח להתארגנות ופיטנסת	8.617	52711	9.59
שטח לשימור טבע	54.068	900	60.17
מגרים ג'	5.622	121 ,120	6.26
		123 ,122	
שב"ס	1.592	401	1.77
שטח גף פתוח	5.287	802 ,801	5.86
		805 ,804	
סה"כ	89.855		100.00

טבלת שטחים לפי מגרשים			
מספר מגרש	ייעוד	שטח במ"ר (דונם)	
120	מגרים ג'	1.429	
121	מגרים ג'	1.453	
122	מגרים ג'	1.371	
123	מגרים ג'	1.369	
401	שב"ס	1.592	
801	שטח ציבורי פתוח	2.668	
802	שטח גף פתוח	0.431	
804	שטח גף פתוח	1.860	
805	שטח גף פתוח	0.328	
900	שטח לשימור טבע	54.068	
	דרך קיימת/מאושרת	6.370	
	דרך מוצעת	8.299	
52711	שטח להתארגנות ופיטנסת	8.617	
סה"כ		89.855	

לא לצורכי רישום

הערות

1. התכנית ערוכה בקואורדינטות ובגבהים מקומיים.
2. הבניה תהיה מותנית בהגשת תכנית בינוי ופיתוח.
3. הבניה תעשה תוך שמירה על עצים בוגרים ככל האפשר.