אזור יהודה ושומרון
מועצת תכנון עליונה
מרחב תכנון מקומי
שומרון
תכנית מפורטת מס' 132/6
שינוי לתכנית מתאר מפורטת מס' 132/1, 132
שינוי לתכנית מתאר אזורית מס' S-15

עלי זהב - מערב

המיקום: גוש פיסקאלי מס' 2 חלק מחלקות 1 ואז ג'ובראן באדמות הכפר דיר בלוט
גוש פיסקאלי מס' 2 חלק מחלקה חירבת אל חמקא באדמות הכפר אד-דיק
גוש פיסקאלי מס' 2 חלק מחלקות חירבת דיר סמן באדמות הכפר אד-דיק

קואורדינטות: קווי רוחב: 663418-664284
קווי אורך: 204067-205556

בעל הקרקע: הממונה על הרכוש הממשלתי והנפוש ביהודה ושומרון
יזם התכנית: הרי זהב בע"מ
מגיש התכנית: ההסתדרות הציונית העולמית
הועדה המיוחדת לתכנון ולבניה שומרון
עורך התכנית: גולדשמידט רוני- אדריכל ומתכנן ערים
טל: 03-9523313 פקס: 03-9523050

תאריך: 03.04.2014
שטח התכנית: 495.8583 ד'

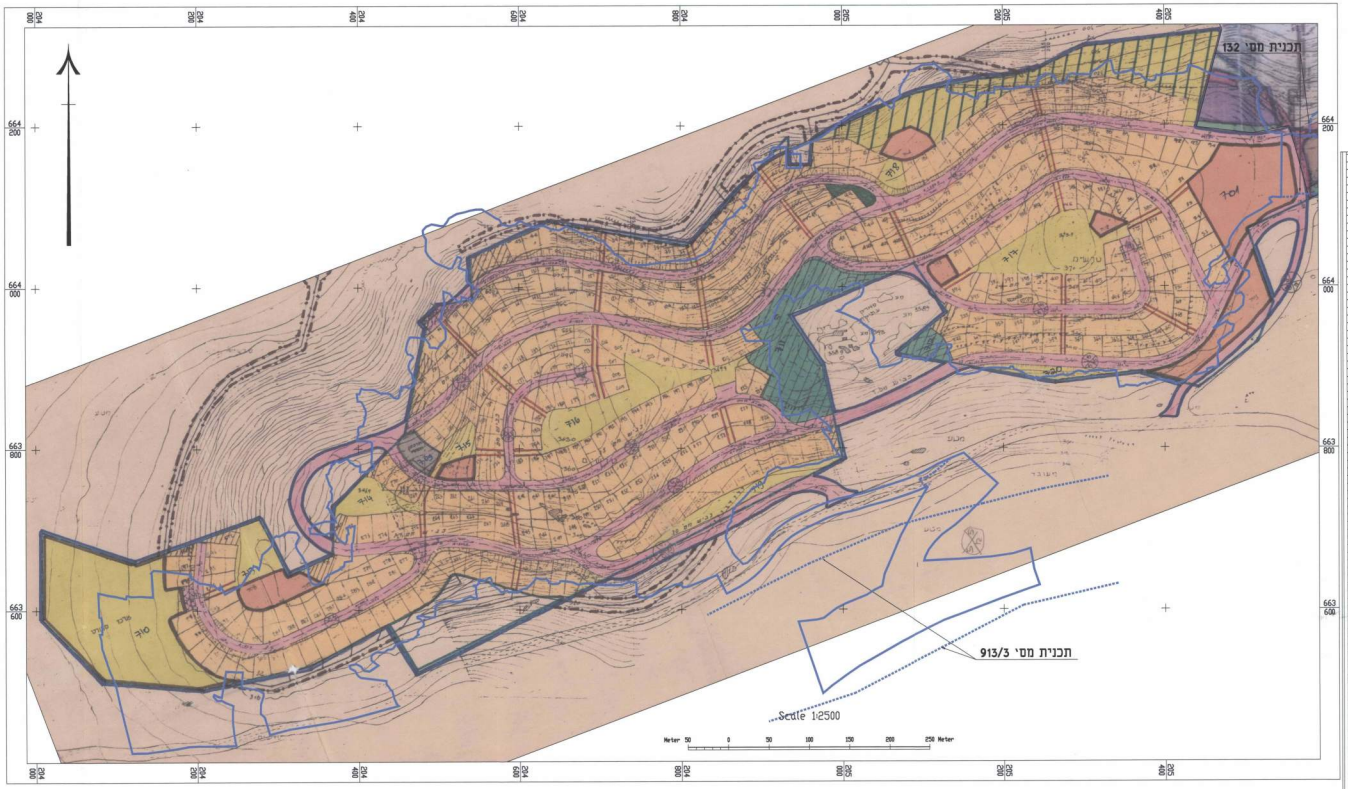

מצב קיים ק.מ. 1:2500

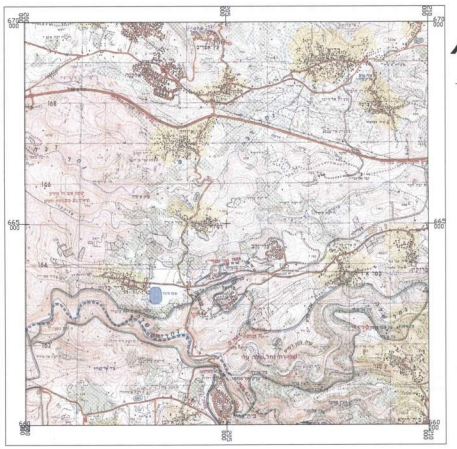

תרשים סביבה ק.מ. 1:50000

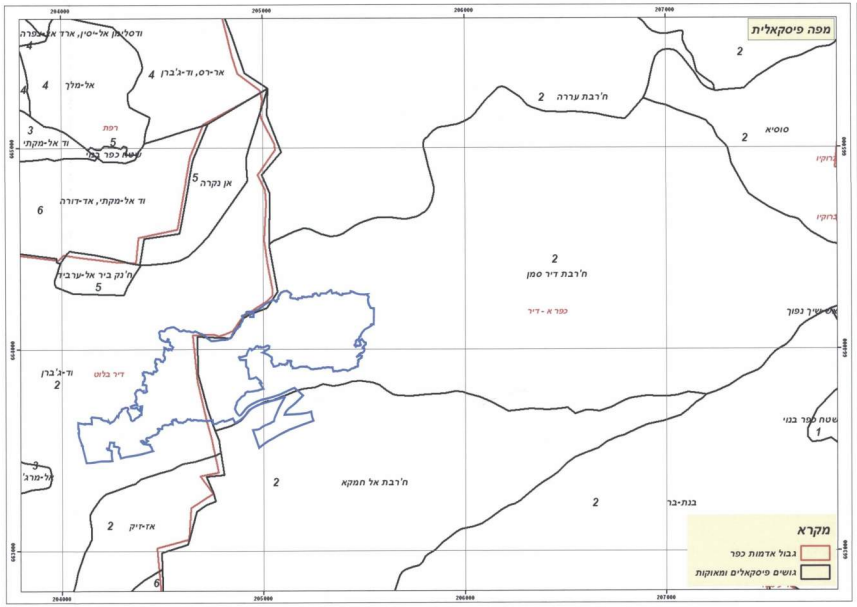

מפה פיסקאלי ק.מ. 1:10000

טבלת שימושי קרקע

יעוד	שטח בדונם	אחוז מסה"כ שטח התכנית
מגורים א'	91.6895	18.48%
מגורים א'1	51.9475	10.48%
מגורים ב'	40.9481	8.26%
מגורים ג'	38.9550	7.86%
מסחר	5.5665	1.12%
מתקנים הנדסיים	0.2243	0.05%
מבנים ומוסדות ציבור	31.6257	6.38%
שטחים פתוחים	57.1306	11.52%
טרקט חקלאית	10.8132	2.18%
שטח ציבורי פתוח	42.8446	8.64%
דרכים וגשר	16.5574	3.34%
דרך מאושרת	64.2052	12.95%
דרך מוצעת	37.7399	7.61%
דרך משולבת	5.6108	1.13%
סה"כ שטח התכנית	495.8583	100%

טבלת שטחים

יעוד	מס מגרש	שטח בדונם
מגורים א'	1001	0.7443
	1002	0.6706
	1003	0.7177
	1004	0.8336
	1005	0.8227
	1006	0.8126
	1007	0.8219
	1008	0.6868
	1009	0.6198
	1010	0.6990
	1011	0.7003
	1012	0.6395
	1013	0.5948
	1014	0.6097
	1015	0.6046
	1016	0.6335
	1017	0.5895
	1018	0.6672
	1019	0.7181
	1020	0.7977
	1021	0.8205
	1022	1.0009
	1023	0.8459
	1024	0.6815
	1025	0.4776
	1026	0.6228
	1027	0.5129
	1028	0.4086
	1029	0.4068
	1030	0.4774
	1031	0.4648
	1046	0.7532
	1047	0.7744
	1048	0.8923
	1049	0.6098
	1057	0.6873
	1058	0.6416
	1059	0.6065
	1060	0.6478
	1061	0.5141
	1062	0.5387
	1063	0.5437
	1064	0.6829
	1065	0.7327
	1066	0.6278
	1067	0.6629
	1068	0.5696
	1069	0.8150
	1070	0.5782
	1071	0.6288
	1072	0.8234
	1073	0.5791
	1074	0.5649
	1075	0.5532
	1076	0.5431
	1077	0.5442
	1078	0.5583
	1079	0.5163
	1080	0.5696
	1081	0.5800
	1082	0.5587
	1083	0.5642
	1084	0.5790
	1085	0.5430
	1086	0.8241
	1087	0.5385
	1088	0.5844
	1089	0.5702
	1090	0.5519
	1091	0.6928
	1089	0.7352
	1100	0.6899
	1110	0.5962
	1102	0.5730
	1103	0.5656
	1104	0.5722
	1105	0.6179
	1106	0.7065
	1107	0.6999
	1108	0.7061
	1109	0.6086
	1110	0.5855
	1111	0.5510
	1112	0.6089
	1113	0.5842
	1114	0.6352
	1115	0.6392
	1116	0.6130
	1117	0.4790
	1118	0.6688
	1119	0.6019
	1120	0.5405
	1121	0.4650
	1122	0.4650
	1123	0.4750
	1124	0.4650
	1125	0.5877
	1126	0.5853
	1127	0.6663
	1128	0.5963
	1129	0.5313
	1130	0.5817
	1131	0.6305
	1132	0.5705
	1133	0.5520
	1346	0.5245
	1347	0.5337
	1348	0.5509
	1349	0.5671
	1350	0.5215
	1351	0.5121
	1352	0.5019
	1353	0.5015
	1354	0.5508
	1356	0.5694
	1357	0.5826
	1358	0.5080
	1359	0.5005
	1360	0.7019
	1361	0.6586
	1362	0.5512
	1363	0.5061
	1364	0.5050
	1365	0.5049
	1366	0.5499
	1367	0.6837
	1380	0.6862
	1381	0.5442
	1382	0.6135
	1383	0.5860
	1384	0.5401
	1385	0.5921
	1386	0.6256
	1387	0.5690
	1388	0.5446
	1389	0.5495
	1390	0.6024
	1391	0.5469
	1392	0.5456
	1398	0.4564
	1399	0.4550
	1400	0.4857
	1401	0.4863
	1402	0.4860
	1403	0.4860
	1404	0.5608
	1405	0.5139
	1406	0.5925
	1409	0.5842
	1410	0.5465
	1411	0.6815
	1412	0.4813
	1413	0.4863
	1414	0.5150
מגורים א'		91.6895
מגורים א'1	1001	0.7443
	1002	0.6706
	1003	0.7177
	1004	0.8336
	1005	0.8227
	1006	0.8126
	1007	0.8219
	1008	0.6868
	1009	0.6198
	1010	0.6990
	1011	0.7003
	1012	0.6395
	1013	0.5948
	1014	0.6097
	1015	0.6046
	1016	0.6335
	1017	0.5895
	1018	0.6672
	1019	0.7181
	1020	0.7977
	1021	0.8205
	1022	1.0009
	1023	0.8459
	1024	0.6815
	1025	0.4776
	1026	0.6228
	1027	0.5129
	1028	0.4086
	1029	0.4068
	1030	0.4774
	1031	0.4648
	1046	0.7532
	1047	0.7744
	1048	0.8923
	1049	0.6098
	1057	0.6873
	1058	0.6416
	1059	0.6065
	1060	0.6478
	1061	0.5141
	1062	0.5387
	1063	0.5437
	1064	0.6829
	1065	0.7327
	1066	0.6278
	1067	0.6629
	1068	0.5696
	1069	0.8150
	1070	0.5782
	1071	0.6288
	1072	0.8234
	1073	0.5791
	1074	0.5649
	1075	0.5532
	1076	0.5431
	1077	0.5442
	1078	0.5583
	1079	0.5163
	1080	0.5696
	1081	0.5800
	1082	0.5587
	1083	0.5642
	1084	0.5790
	1085	0.5430
	1086	0.8241
	1087	0.5385
	1088	0.5844
	1089	0.5702
	1090	0.5519
	1091	0.6928
	1089	0.7352
	1100	0.6899
	1110	0.5962
	1102	0.5730
	1103	0.5656
	1104	0.5722
	1105	0.6179
	1106	0.7065
	1107	0.6999
	1108	0.7061
	1109	0.6086
	1110	0.5855
	1111	0.5510
	1112	0.6089
	1113	0.5842
	1114	0.6352
	1115	0.6392
	1116	0.6130
	1117	0.4790
	1118	0.6688
	1119	0.6019
	1120	0.5405
	1121	0.4650
	1122	0.4650
	1123	0.4750
	1124	0.4650
	1125	0.5877
	1126	0.5853
	1127	0.6663
	1128	0.5963
	1129	0.5313
	1130	0.5817
	1131	0.6305
	1132	0.5705
	1133	0.5520
	1346	0.5245
	1347	0.5337
	1348	0.5509
	1349	0.5671
	1350	0.5215
	1351	0.5121
	1352	0.5019
	1353	0.5015
	1354	0.5508
	1356	0.5694
	1357	0.5826
	1358	0.5080
	1359	0.5005
	1360	0.7019
	1361	0.6586
	1362	0.5512
	1363	0.5061
	1364	0.5050
	1365	0.5049
	1366	0.5499
	1367	0.6837
	1380	0.6862
	1381	0.5442
	1382	0.6135
	1383	0.5860
	1384	0.5401
	1385	0.5921
	1386	0.6256
	1387	0.5690
	1388	0.5446
	1389	0.5495
	1390	0.6024
	1391	0.5469
	1392	0.5456
	1398	0.4564
	1399	0.4550
	1400	0.4857
	1401	0.4863
	1402	0.4860
	1403	0.4860
	1404	0.5608
	1405	0.5139
	1406	0.5925
	1409	0.5842
	1410	0.5465
	1411	0.6815
	1412	0.4813
	1413	0.4863
	1414	0.5150
מגורים א'		91.6895

מקרא
מגורים א'
מגורים א'1
מגורים ב'
מגורים ג'
מסחר
מתקנים הנדסיים
מבנים ומוסדות ציבור
שטחים פתוחים
שטח ציבורי פתוח
טרקט חקלאית
שטח שאחזר לייעודו -טרקט חקלאית
סמדרט וגשם
דרך מאושרת
דרך מוצעת
דרך משולבת
גבול תכנית
שטח שהתכנית אינה חלה עליו
דרך/מסילה לביטול
מספר חא שטח
רוזטה

חתימת בעל הקרקע:
הממונה על הרכוש הממשלתי והנפוש ביהודה ושומרון

מגיש התכנית
ההסתדרות הציונית העולמית
הועדה המיוחדת לתכנון ולבניה שומרון
ר' ההסתדרות הציונית העולמית
ר' הועדה המיוחדת לתכנון ולבניה שומרון
הוראה להגישה
הוועדה תדון בהתנגדות
6.7.2014

חתימת היזם
הרי זהב בע"מ

חתימת המתכנן
גולדשמידט רוני- אדריכל ומתכנן ערים