

**מתן תוקף**

מרחב תכנון מקומי  
אריאל

**תכנית מפורטת מס' 130\8**

אריאל דרום – מזרח

שינוי לתכנית מפורטת מס' 130\7 ו-130\9

שינוי לתכנית מתאר אזורית מס' S-15

**תשריט**

אישור וחתימה	מסמך תכנית	רשימת	היתרים או הרשאות

**מטרה תכנון מקומי:** אריאל  
**רשות מקומית:** עיריית אריאל  
**ישוב:** אריאל  
**שטח התכנית:** 443.1 דונם  
**קנה מידה:** 1:25000 1:10000 1:1250

**גושים וחלקות בתכנית:**

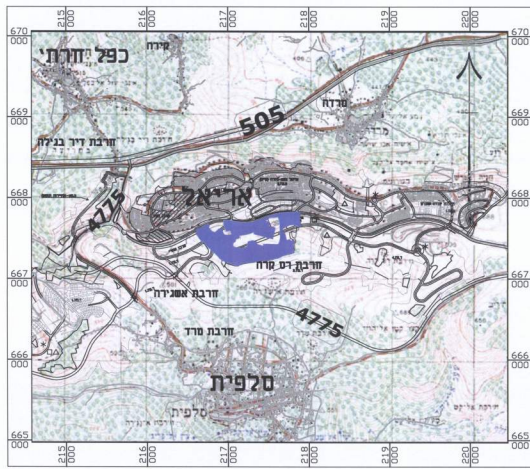
ארמון סולית עם פסקתי 4  
אל ג'נה אש שמי  
ארמון מרדה עם פסקתי 3  
אל ברנע, אל ג'ב אש שרק, כס אברום אל מחמד

גוש	סוג תגוש	חלקות בשלמותן	חלקי חלקות
			תאריך:

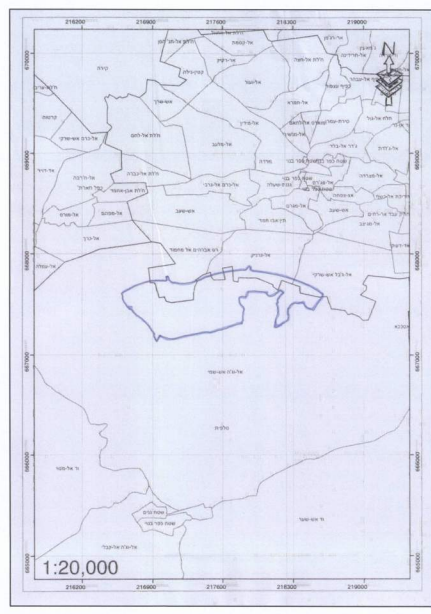
**חזמת מוסד התכנון:**



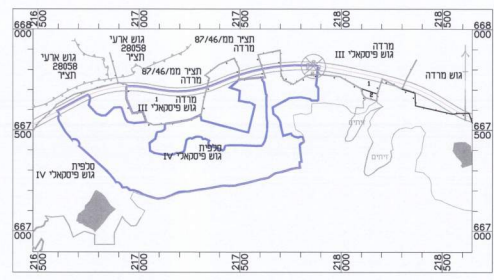
שלב: הפקדה  
מחזור: 12  
תאריך: 21/10/14



תרשים סביבה קנ"מ 1:25000



1:20,000



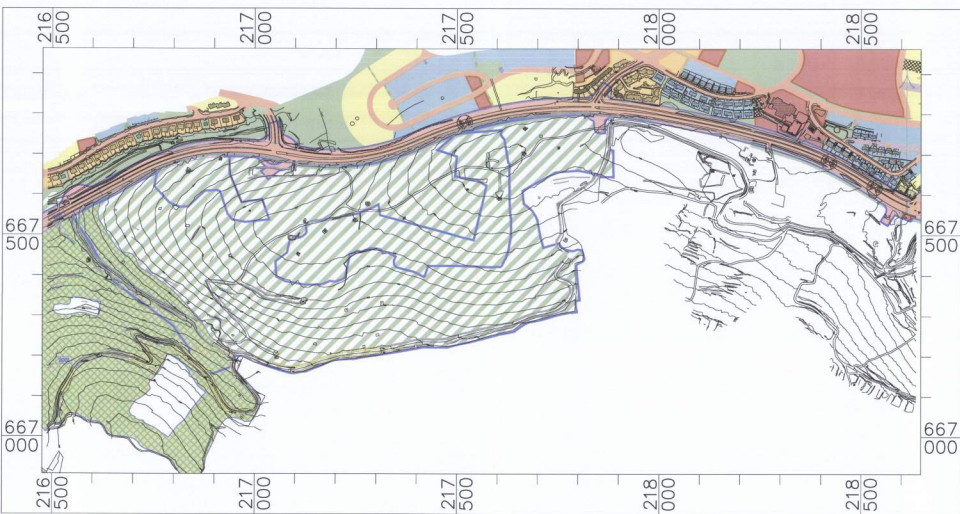
מפה פיסקאלית קנ"מ 1:10000

**מקרא מצב מוצג**

	גבול מגרש		מגורים א'
	גבול מובלעת		מגורים ב'
	מבנה הגדס		שטח למכני ציבור
	מספר מגרש		שטח למכני ציבור לחנוך
	מס' הדרך		שטח ציבורי פתוח
	קו בניין		שטחים פתוחים
	רוחב הדרך		שכיל
	זיקת הגאה		דרך משולבת
			דרך מוצגת
			גבול תכנית

**מקרא מצב מאושר**

	פארק / גן ציבורי
	אזור מגורים ב'
	אזור מגורים ג'
	דרך קיסטת או מאושרת
	דרך מוצגת או הרחבת דרך
	שטח ציבורי פתוח
	מתקנים הגדסים
	שטח תקלאי
	שטח לתכנון עתידי
	אזור חניה
	דרך לכיסול
	גבול תכנית לתצוגה
	מס' הדרך
	קו בניין
	רוחב הדרך



מצב מאושר קנ"מ 1:5000

האזור המוצג בתכנית זו הוא חלק מתוכנית המאוסר מס' 130\8 ו-130\9 תש"פ (2014) ונמצא תחת פיקוד עיריית אריאל. כל השינויים בתכנית זו יבוצעו בהתאם לתקנות הממשלה. תאריך: 21/10/14

**שמות וחתימות:**

מניח התכנית	יוזם התכנית	בעל הזכות בנכס	עורך התכנית	מועד
העדה והמחוזות לזכוני אריאל רח' יזרה 5 אריאל 03-9061835	שמר הבטיח - שחרן - שחרן המעשרה אוריאל אריאל 03-7632710	התעבה ער ורמון המעשרה גושא כח"ש בני העשרה האחד בת-אל 02-9977786	גבי טרנט - אדריכל 74037 08-9401572	עמק ארז - מודר סמנץ משרד ת.ח. 1656 02-9975406