תכנית מס' 58/300/4
קומפוסט משואה

תכנית מפורטת

תשריט

סוג איחוד וחלוקה	סמכות ראשית המספלת בתכנית	היתרים או הרשאות
ללא איחוד וחלוקה	ועדה מחוזית	תכנית שניתן מכוחה להוציא היתרים או הרשאות

מחוז : צפון

מרחב תכנון מקומי : ערבות הירדן

רשות מקומית : מועצה אזורית ערבות הירדן

ישוב: משואה

שטח התכנית : 202.0 דונם

קנה מידה: 1:2500

גושים וחלקות בתכנית:

גוש	סוג הגוש	חלקות בשלמותן	חלקי חלקות
24125	מוסדר	-	אין מספרי חלקות
24129	מוסדר	-	2,1, אין מספרי חלקות
24130	מוסדר	-	אין מספרי חלקות

חותמת מודד:

חותמות מוסד התכנון:

שלב: הפקדה **מהדורה :** 1 **תאריך עדכון:** 03.2016

שמות וחתימות :

	שם פרטי ומשפחה	מס' זהות	שם ומספר תאגיד/שם רשות מקומית	חתימה	תאריך
מגיש התכנית			הועדה המקומית לתכנון ובנייה ערבות הירדן		
יזם בפועל			מ.מ. ערבות הירדן		
בעלי עניין בקרקע			מנהל מקרקעי ישראל 500101761		
עורך התכנית	אביישי מאור	006847214	אביישי מאור תכנון אדריכלי וביטוי עירוני בע"מ 512073966	אביישי מאור מהנדס אדריכלי ומתכנן עירוני בע"מ רישיון מס' 30 מס' מרחבים 30	
מודד	יריב כסיף	022827877	אופק צילומי אויר		
תאריך עדכון מדידה:					

הצהרת מודד:

הריני מצהיר בזאת כי מדידת המפה הטופוגרפית/מפצבית המהווה רקע לתכנית זו,ערוכה על ידי ביום: _____ והיא תוכנה לפי הוראות נוהל מבאית ובהתאם להוראות החוק ולתקנות המודדים שבתוקף. דיוק הקו הכחול והקדסמה: מדידה גרפית/קו כחול (בלבד) ברמה אנליטית/מדידה אנליטית מלאה ברמת תציר (כולל הקו הכחול).

שם המודד	מספר רישיון	חתימה	תאריך

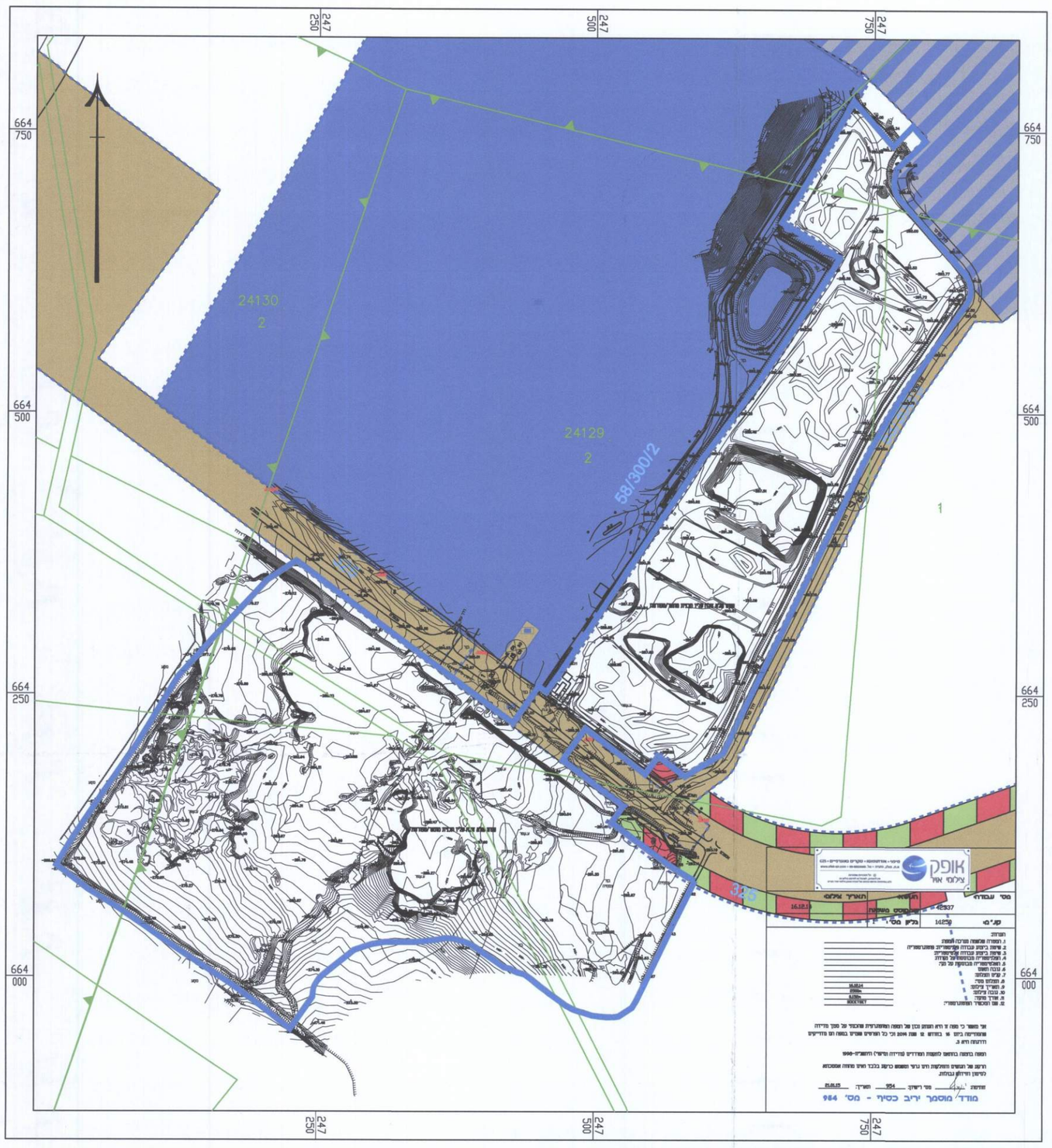

מקרא
מצב מאושר

- גבול תכנית
- גבול תכנית מאושרת
- מתקנים הנדסיים
- חניה/שטח לעיצוב נוף
- דרך מאושרת
- מספר הדרך / קווי בנין / רוחב הדרך

מצב מאושר קנ"מ 1:2500

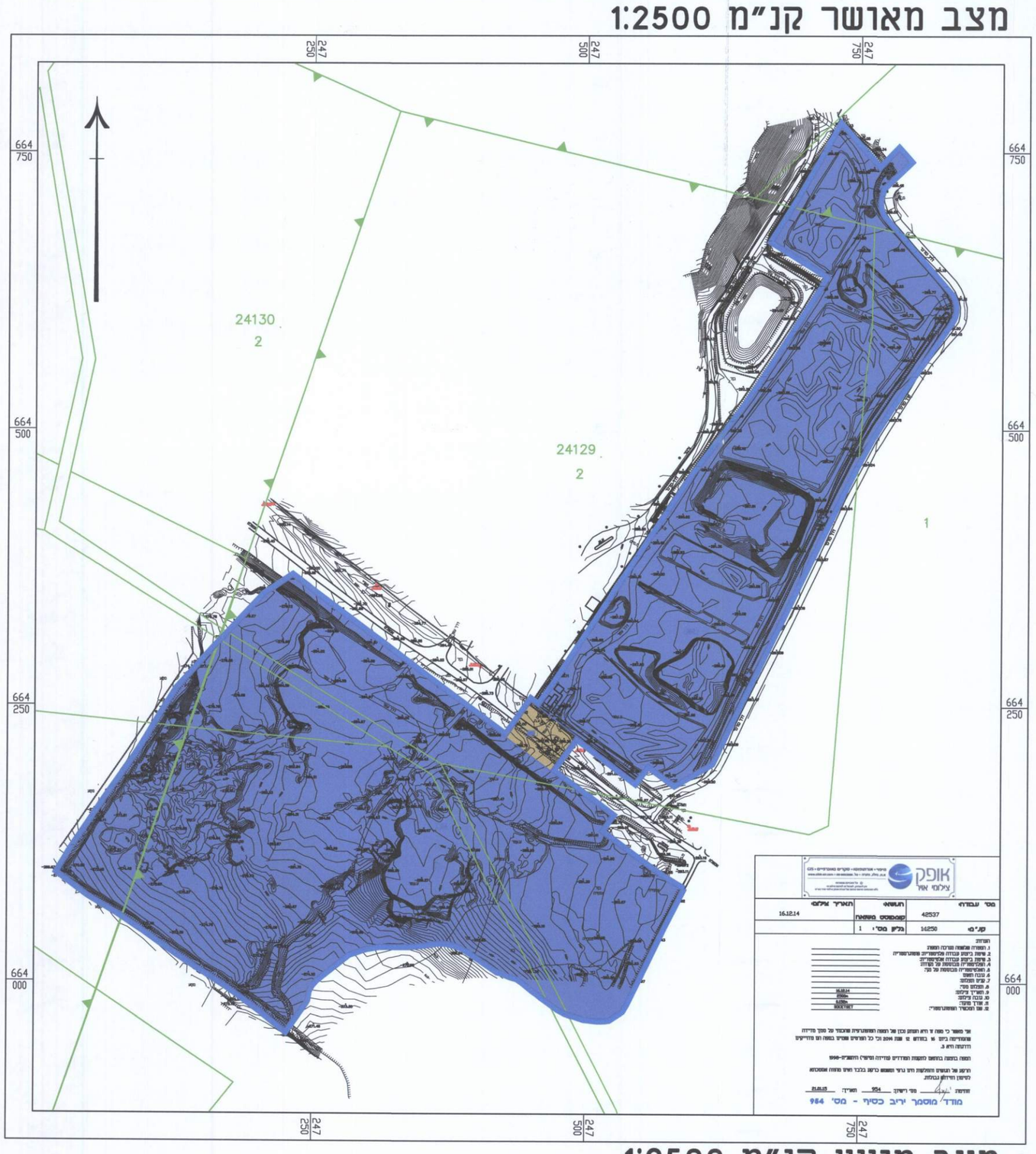

מקרא
מצב מוצע

- גבול תכנית
- מתקנים הנדסיים
- דרך מאושרת
- מספר תא שטח
- מספר הדרך / קווי בנין / רוחב הדרך

מצב מוצע קנ"מ 1:2500

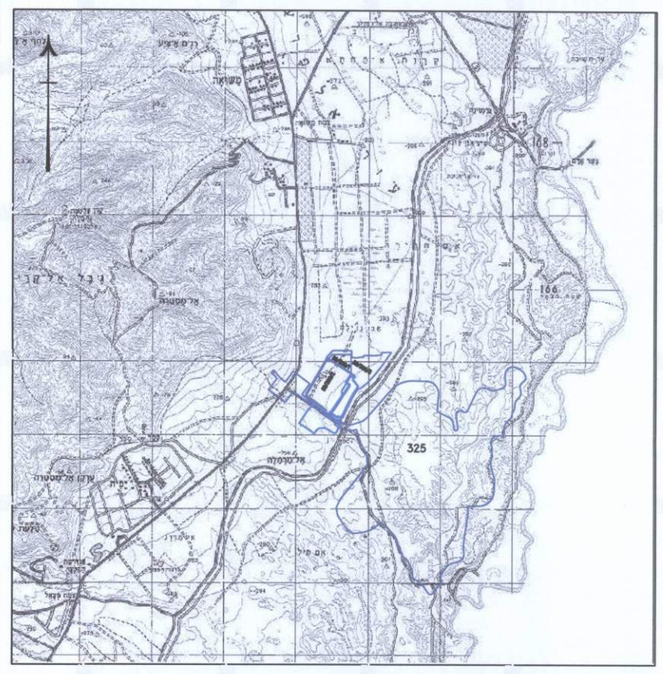

תרשים התמצאות כללית קנ"מ 1:50,000

D:\DWGFiles\masua\Set1\index_masua1.dwg