

הוראות התכנית

תכנית מס' 652-0297218

מגרש 920 שכונה 43 כסייפה



מחוז דרום
מרחב תכנון מקומי נגב מזרחי
סוג תכנית תכנית מפורטת

אישורים



חוק התכנון והבניה, התשכ"ה - 1965

משרד האוצר - מחוז דרום

הוועדה המחוזית החליטה ביום :

04/12/2017

להפקיד את התכנית
30/04/2018

תאריך יו"ר הוועדה המחוזית



ניתן לצפות במסמכי התכנית ובהחלטות בעניינה באתר תכנון זמין :

<http://mavat.moin.gov.il/MavatPS/Forms/SV3.aspx?ABC>

דברי הסבר לתכנית

יצירת מסגרת תכנונית לשינוי ייעוד מגרש מסחרי מס' 920 בשכונה 43 לשטח לבניני ציבור עקב מחסור וביקוש רב לשטחי ציבור בשכ' זו.



תכנון זמין
מונה הדפסה 17



תכנון זמין
מונה הדפסה 17



תכנון זמין
מונה הדפסה 17

דף ההסבר מהווה רקע לתכנית ואינו חלק ממסמכיה הסטטוטוריים.

1. זיהוי וסיווג התכנית

1.1 שם התכנית שם התכנית מגרש 920 שכונה 43 כסייפה

ומספר התכנית

מספר התכנית 652-0297218

שטח התכנית 1.250 דונם

1.2

1.4 סיווג התכנית סוג התכנית תכנית מפורטת

האם מכילה הוראות של תכנית מפורטת כן

ועדת התכנון המוסמכת להפקיד את התכנית מחוזית

לפי סעיף בחוק ל"ר

היתרים או הרשאות תכנית שמכוחה ניתן להוציא היתרים או הרשאות

סוג איחוד וחלוקה ללא איחוד וחלוקה

האם כוללת הוראות לענין תכנון תלת מימדי לא



1.5 מקום התכנית

1.5.1 נתונים כלליים

מרחב תכנון מקומי	נגב מזרחי
קואורדינאטה X	209184
קואורדינאטה Y	572573

1.5.2 תיאור מקום

מגרש 920 שכי 43

1.5.3 רשויות מקומיות בתכנית והתייחסות לתחום הרשות, נפה

כסייפה - חלק מתחום הרשות: כסייפה

נפה באר שבע

1.5.4 כתובות שבהן חלה התכנית

כניסה	מספר בית	רחוב	ישוב
	920		כסייפה

שכונה 43

1.5.5 גושים וחלקות בתכנית

מספר גוש	סוג גוש	חלק / כל הגוש	מספרי חלקות בשלמותן	מספרי חלקות בחלקן
100076/5	מוסדר	חלק		1

הכל על-פי הגבולות המסומנים בתשריט בקו הכחול.

1.5.6 גושים ישנים

לא רלוונטי

1.5.7 מגרשים / תאי שטח מתכניות קודמות שלא נרשמו כחלקות

מספר תוכנית	מספר מגרש/תא שטח
1/319/03/7	א

1.5.8 מרחבי תכנון גובלים בתכנית

לא רלוונטי



תכנון זמין
מונה הדפסה 17



תכנון זמין
מונה הדפסה 17



תכנון זמין
מונה הדפסה 17

1.6 יחס בין התכנית לבין תכניות מאושרות קודמות

תאריך	מס' עמוד בילקוט פרסומים	מספר ילקוט פרסומים	הערה ליחס	סוג יחס	מספר תכנית מאושרת
04/08/2015	7792	7087	תכנית זו אינה פוגעת בהוראות תכנית 02 /52 / 14 /248. הוראות תכנית 02 /52 /14 תחולנה על תכנית זו.	כפיפות	14 /248 /02 /52
18/09/1994	203	4247	תכנית זו משנה רק את המפורט בתכנית זו וכל יתר הוראות תכנית 316/03/7 ממשיכות לחול.	שינוי	316 /03 /7
13/02/1992	2061	3973	תכנית זו משנה רק את המפורט בתכנית זו וכל יתר הוראות תכנית 7 /03 /319 1 ממשיכות לחול.	שינוי	1 /319 /03 /7



1.7 מסמכי התכנית

נכלל בהוראות התכנית	תיאור המסמך	תאריך יצירה	עורך המסמך	תאריך עריכה	מספר עמודים / גליון	קנה מידה	תחולה	סוג המסמך
כן			יוסף אבו ג'יבר				מחייב	הוראות התכנית
לא	תשריט מצב מוצע		יוסף אבו ג'יבר		1	1: 250	מחייב	תשריט מצב מוצע
לא	מצב מאושר ותרשימי סביבה	21/12/2017	יוסף אבו ג'יבר	12/12/2017	1	1: 250	רקע	מצב מאושר



תכנון זמין
מונה הדפסה 17

כל מסמכי התכנית מהווים חלק בלתי נפרד ממנה, משלימים זה את זה ויקראו כמקשה אחת. במקרה של סתירה בין המסמכים המחייבים לבין המנחים יגברו המסמכים המחייבים. במקרה של סתירה בין המסמכים המחייבים לבין עצמם תגברנה ההוראות על התשריטים



תכנון זמין
מונה הדפסה 17

1.8 בעלי עניין/ בעלי זכויות בקרקע /עורך התכנית ובעלי מקצוע

1.8.1 מגיש התכנית

מקצוע/ תואר	סוג	שם	מספר רשיון	שם תאגיד	ישוב	רחוב	בית	טלפון	פקס	דוא"ל
	רשות מקומית	רשות מקומית		מועצה מקומית כסייפה	כסייפה	(1)		08-6591320	08-6591320	

הערה למגיש התכנית:

(1) כתובת: ת"ד 6421, באר שבע 84162.

1.8.2 יזם

1.8.3 בעלי עניין בקרקע

סוג	תיאור	שם	מספר רשיון	שם תאגיד	ישוב	רחוב	בית	טלפון	פקס	דוא"ל
בבעלות מדינה				רשות מקרקעי ישראל	באר שבע	התקוה	4	08-6232293	08-6264221	

1.8.4 עורך התכנית ובעלי מקצוע

מקצוע/ תואר	סוג	שם	מספר רשיון	שם תאגיד	ישוב	רחוב	בית	טלפון	פקס	דוא"ל
אדריכל	עורך ראשי	יוסף אבו ג'בר	104941	אל מהנדסון	רהט	(1)		052-2304493	052-2304493	a.jaber100@g mail.com
	מודד	ויסאם מיעארי	1090	און ליין מדידות בע"מ	לקיה	(2)				yaser_gn@w alla.com

(1) כתובת: רהט ת.ד. 1040.

(2) כתובת: לקיה בית 1 שכי 6.

1.9 הגדרות בתכנית

לא רלוונטי

תכנון זמין
מונה הדפסה 17

כל מונח אשר לא הוגדר בתכנית זו, תהיה נודעת לו המשמעות הנתונה לו בחוק התכנון והבניה התשכ"ה – 1965 (להלן "החוק") או בתקנות שהותקנו מכוחו, וזאת בהיעדר כוונה אחרת משתמעת.

2. מטרת התכנית ועיקרי הוראותיה**2.1 מטרת התכנית**

יצירת מסגרת תכנונית עבור מגרש למבני ציבור 920 בשכונה 43 כסייפה.

2.2 עיקרי הוראות התכנית

א. שינוי ייעוד קרקע ממסחר לייעוד מבנים ומוסדות ציבור.ב. קביעת אחוזי בניה לשטחים עיקריים ושטחי שירות.ג. קביעת השימושים, התכלויות המותרים והמגבלות.ד. קביעת תנאים למתן היתרי בניה.

תכנון זמין
מונה הדפסה 17**3. טבלת יעודי קרקע ותאי שטח בתכנית****3.1 טבלת יעודי קרקע ותאי שטח בתכנית**


יעוד	תאי שטח	
מבנים ומוסדות ציבור	920	
סימון בתשריט	יעוד	תאי שטח כפופים
להריסה	מבנים ומוסדות ציבור	920

3.2 טבלת שטחים**מצב מאושר**

יעוד	מ"ר	אחוזים
שטח למסחר	1,250	100
סה"כ	1,250	100

מצב מוצע

יעוד	מ"ר מחושב	אחוזים מחושב
מבנים ומוסדות ציבור	1,250	100
סה"כ	1,250	100

תכנון זמין
מונה הדפסה 17

4. יעודי קרקע ושימושים

4.1	מבנים ומוסדות ציבור
4.1.1	שימושים
	מבנים לצורכי חינוך, תרבות, ספורט, בריאות, דת, קהילה ורווחה.
4.1.2	הוראות
א	הוראות פיתוח הגדרות בחזיתות יבנו מאבן בגובה של 60 ס"מ ממפלס המדרכה ובגובה מירבי של 1.60 מ' ממפלס המדרכה. גובה מפלס הכניסה יהיה 50 ס"מ מעל אבן שפה. גדרות בגבול צדדי ואחורי יבנו ממסד בטון בגובה של 20 ס"מ ממפלס קרקע מתוכנן+רשת או אבן או סבכת ברזל. ניתן לצרף יותר מחומר אחד.
ב	הוראות בינוי תותר בניית מבני ציבור אחד במגרש, גובה עד 3 קומות שטח שירות יכללו ממ"מים וחדרי שירות טכניים. חנייה תהיה בתוך המגרש עפ"י תקן חנייה ארצי. ממ"מים: עפ"י הוראות פיקוד העורף התקיפות לעת הוצאת היתר בניה.



תכנון זמין
מונה הדפסה 17



תכנון זמין
מונה הדפסה 17



תכנון זמין
מונה הדפסה 17

5. טבלת זכויות והוראות בניה - מצב מוצע

קו בנין (מטר)	מספר קומות				גובה מבנה - מעל הכניסה הקובעת (מטר)	תכסית (% מתא שטח)	אחוזי בניה כוללים (%)	שטחי בניה (מ"ר)		גודל מגרש (מ"ר)	תאי שטח	יעוד	
	קדמי	אחורי	צידי- שמאלי	צידי- ימני				מעל הכניסה הקובעת	סה"כ שטחי בניה				מעל הכניסה הקובעת
										שרות	עיקרי	גודל מגרש כללי	
(2)	(2)	(2)	(2)	3	12	50	100	1250	(1) 250	1000	1250	920	מבנים ומוסדות ציבור

האמור בטבלה זו גובר, במקרה של סתירה, על הוראות כלליות אחרות, בין בהוראות התכנית ובין בתשריט המצב המוצע.
 גם בטבלה עצמה גוברת הוראה מפורטת על הוראה כללית
 שטחי הבניה המפורטים בטבלה שלעיל כוללים את כל שטחי הבניה המירביים בתכנית זו

הערות לטבלת זכויות והוראות בניה – מצב מוצע:

(1) כולל מחסנים ומרחב מוגן..

(2) כמסומן בתשריט..



תכנון זמין
מונה הדפסה 17



תכנון זמין
מונה הדפסה 17

6. הוראות נוספות

6.1

תנאים למתן היתרי בניה

היתרי בניה ינתנו ע"י הועדה המקומית ע"פי הוראות תוכנית זו לאחר אישורה וע"פי התנאים הבאים:

א. בקשה להיתר בניה תכלול חישוב מוערך של כמות פסולת הבנין הצפויה עקב עבודות הבניה ואישור על פינוי הפסולת לאתר מאושר ומוסדר עפ"י כל דין.

ב. היתר לתוספת בניה מותנה בדבר הצורך בחיזוק המבנה הקיים לפי הוראות תקן ישראלי ת"ת 413.413.

ד- תנאי להוצאת היתר בניה אישור תכנית ע"י רשות התמרור.

ה. הבקשה להיתר בניה תכלול תכנית פיתוח שטח ערוכה על גבי מפה מצבית טיפוגרפית מעודכנת כחוק וחתומה על ידי מודד מוסמך.

ו. איסוף אשפה: יתכננו בהתאם להוראות הרשות המקומית. הם ימוקמו ככל הניתן בגומחות התשתיות (פילרים) ובאופן נסתר.

ז. תנאי למתן היתר לכריתת/להעתקת עצים בוגרים הגדרתו בסעיף 83 ג' לחוק יהיה מתן רשיון לכך מפקיד היערות.

ח. תנאי להוצאת היתר בניה הריסת המבנים המסומנים להריסה בתשריט.

6.2

חניה

החניה תהיה בתחום המגרש וע"פי תקן חניה ארצי התקף בעת מתן להיתר בניה.

6.3

חשמל

א. תנאי למתן היתר בניה יהיה - תיאום עם חברת החשמל בדבר תכנון והקמת חדר שנאים ו/או חדר מיתוג, קווי חשמל עיליים ותת קרקעיים, והנחיות לגבי מרחקי בניה ומגבולות שימוש מקווי חשמל עיליים ותת קרקעיים קיימים ומתוכננים.

ב. בשטחי בנויים, תחנות השנאה חדשות יוקמו במבנה שהוקם לשם כך. במקרים בהם תנאי השטח אינם מאפשרים הקמת שנאים במבנה, ראשי מהנדס הרשות המקומית לאשר הקמת שנאים על עמודי חשמל. מגבלה זו לא תחול בשטחים פתוחים, בהם תותר הקמת תחנת שנאים על עמודי חשמל.

ג. שנאי ימוקם במבנה נפרד או בחלק של הבנין בתאום עם חברת החשמל ובאישור הוועדה המקומית.

ד. איסור בניה מתחת לקווי חשמל עיליים


לא יינתן היתר בניה מתחת לקווי חשמל עיליים קיימים או מאושרים, אלא במרחקים המפורטים להלן, מקו המשוך אל הקרקע מהתיל הקיצוני של הקו או מציר הקו, הכל כמפורט להלן, לבין החלק הבולט או הקרוב ביותר לבנין, פרט לבנינים המותרים בשטח למעבר קווי החשמל.

מרחק מציר הקו-/מרחק מתיל קיצוני/סוג קו חשמל

- 2.25 מ' -----/----- 2 מ'-----/----- קו מחשמל מתח נמוך
- 6.5 מ' -----/----- 5 מ'-----/----- קו חשמל מתח גבוה עד 33 ק"ו
- 13 מ' -----/----- 9.5 מ'-----/----- קו חשמל מתח עליון 160-110 ק"ו (קיים או מוצע)
- 35 מ' -----/----- קו חשמל מתח עליון עד 400 ק"ו (קיים או מוצע)

<p>6.3</p>	<p>חשמל</p>
<p>באיזורים בהם המרחקים בין עמודי החשמל בקווי מתח עליון/ על- עליון מן האמור לעיל, יש לפנות אל חברת החשמל על מנת לקבל מידע לגבי המרחקים המזעריים המותרים. בתוכנית מתאר המתירה הקמת של מבנים המכילים חומרים מסוכנים העומדים לדליקה או לפיצוץ תכלול הוראה, הקובעת כי ל ינתן היתר בניה אלא במרחקי בטיחות שייקבעו בתוכנית המתאר ובתיאום עם חברת החשמל. לפני תחילת כול ביצוע עבודות חפירה או בניה יבדוק המבצע את קיומם האפשרי של קווי החשמל. אין לחפור או לבצע עבודות כלשהי מעל ובקרבה של פחות מ- 3 מ' מקוי חשמל תת קרקעיים אלא לאחר קבלת אישור מחברת החשמל. אין לבנות מבנים מעל כבלי חשמל תתקרקעיים או בקרבה של פחות מ- 0.5 מ' מקוי חשמל תת קרקעיים מתח / מתח נמוך או 1.0 מ' מקוי חשמל תת קרקעיים מתח עליון. לא ינתן היתר לחפירה, חציפה או כריה במרחק הקטן מ-10 מ' מהמסד של עמוד חשמל במתח גבוה/ נמוך ולא תבוצע פעולה כזו, אלא לאחר שניתנה לחברה הזדמנות לחוות דעה על ההיתר המבוקש או הפעולה אותה עומדים לבצע לפי העניין. על אף המור לעיל, בתחום תוכנית המתאר הקובעת רצועה למעבר קווי חשמל ראשיים= קווי מתח עליון יחולו הוראות תוכנית מתאר זו.</p>	
<p>6.4</p>	<p>היטל השבחה</p>
<p>הועדה המקומית תטיל השבחה בהתאם להוראות התוספת השלישית לחוק.</p>	
<p>6.5</p>	<p>חלוקה ו/ או רישום</p>
<p>הקרקע לצרכי ציבור כאמור בתכנית זו תופקע ותירשם על שם הרשות המקומית, ככל שלא תוחכר לה ע"י רמ"י, ובלבד שרמ"י קיבלה הודעה בדבר ההקצאה המתוכננת לפחות 90 יום לפני מועד תחילת הליכי ההפקעה".</p>	
<p>6.6</p>	<p>תשתיות</p>
<p>מים - חיבור המים יתואם עם מחלקת המים במועצה המקומית כסיפה ובהנחיתה. ובאישור משרד הבריאות. ביוב - המגרש יחובר למערכת השפכים העירונית המחוברת לפתרון קצה של הישוב מט"ש כסיפה. טלפון ומערכת כבלים - בהתאם להנחית מהנדס המועצה ובאישור חב' התקשורת.</p>	
<p>6.7</p>	<p>עתיקות</p>
<p>א - במידה ויתגלו עתיקות בשטחים שאינם מוכרזים יש להפסיק את העבודה לאלתר ולהודיע לרשות.</p>	
<p>6.8</p>	<p>ניהול מי נגר</p>
<p>מערכת הניקוז בתחום התוכנית תתוכנן בתחומי הדרכים או השטחים הציבוריים ותובל במערכת ניקוז אשר תאושר ע"י מהנדס המועצה המקומית ולפי תוכנית ניקוז כוללת המאושרת ע"י רשות הניקוז האזורית. יותרו לפחות 15% שטחים חדירי מים מתוך שטח המגרש הכולל, במגמה לאפשר קליטת כמות גדולה ככל הניתן של מי נגר עילי וחלחול לתת הקרקע בתחומי המגרש. השטחים חדירי מים אפשר שיהיו מגוננים או מצופים בחומר חדיר (כגון: חצץ, חלוקים וכו'). ככל הניתן יופנו מי הנגר העילי בתחום כל מגרש לשטחי הגינון הסמוכים לשם החדרה למי</p>	


6.8	ניהול מי נגר
	<p>התהום. בתכנון דרכים וחניות ישולבו רצועות של שטחים מגוננים סופגי מים וחדירים ויעשה השימוש בחומרים נקבוביים וחדירים</p>
6.9	פיקוד העורף
	פתרונות המיגון על פי הוראות פיקוד העורף התקיפות לעת הוצאת היתר בניה.
6.10	הנחיות מיוחדות
	" על תחום התכנית חלות ההגבלות בגין קיומו של ש"ת בנטים לרבות מזעור סכנת ציפורים לתעופה. לא יותרו מתקני קינון ושהייה לציפורים לרבות מתקני ציפורים.



תכנון זמין
מונה הדפסה 17

7. ביצוע התכנית

7.1 שלבי ביצוע		
מספר שלב	תאור שלב	התנייה
0	-	



תכנון זמין
מונה הדפסה 17

7.2 מימוש התכנית

זמן משוער לביצוע תכנית זו - 10 שנים מיום אישורה.



תכנון זמין
מונה הדפסה 17