


**הוראות התכנית**

תכנית מס' 652-0490003

מגרש 590 שכונה 2 ערערה



מחוז	דרום
מרחב תכנון מקומי	נגב מזרחי
סוג תכנית	תכנית מפורטת

**אישורים**



חוק התכנון והבניה, התשכ"ה - 1965

משרד האוצר - מחוז דרום

הוועדה המחוזית החליטה ביום :

18/12/2017

להפקיד את התכנית  
30/12/2018

תאריך יו"ר הוועדה המחוזית



ניתן לצפות במסמכי התכנית ובהחלטות בעניינה באתר תכנון זמין :

<http://mavat.moin.gov.il/MavatPS/Forms/SV3.aspx?ABC>

## דברי הסבר לתכנית

התכנית מציעה תוספת זכויות בנייה לטובת הסדרת מצב קיים במגרש מס' 590 שכונה 2 ערערה שבנגב.



תכנון זמין  
מונה הדפסה 6



תכנון זמין  
מונה הדפסה 6



תכנון זמין  
מונה הדפסה 6

דף ההסבר מהווה רקע לתכנית ואינו חלק ממסמכיה הסטטוטוריים.

# 1. זיהוי וסיווג התכנית

1.1 שם התכנית שם התכנית מגרש 590 שכונה 2 ערערה

ומספר התכנית

מספר התכנית 652-0490003

1.2 שטח התכנית 0.780 דונם

1.4 סיווג התכנית סוג התכנית תכנית מפורטת

האם מכילה הוראות של תכנית מפורטת כן

ועדת התכנון המוסמכת להפקיד את התכנית מחוזית

לפי סעיף בחוק ל"ר

היתרים או הרשאות תכנית שמכוחה ניתן להוציא היתרים או הרשאות

סוג איחוד וחלוקה ללא איחוד וחלוקה

האם כוללת הוראות לענין תכנון תלת מימדי לא



## 1.5 מקום התכנית

### 1.5.1 נתונים כלליים

מרחב תכנון מקומי	נגב מזרחי
קואורדינאטה X	203285
קואורדינאטה Y	563625

### 1.5.2 תיאור מקום

מגרש 590 שכ 2 ערערה

### 1.5.3 רשויות מקומיות בתכנית והתייחסות לתחום הרשות, נפה

ערערה בנגב - חלק מתחום הרשות: ערערה בנגב

נפה באר שבע

### 1.5.4 כתובות שבהן חלה התכנית

כניסה	מספר בית	רחוב	ישוב
	590		ערערה בנגב

2

שכונה

### 1.5.5 גושים וחלקות בתכנית

מספרי חלקות בחלקן	מספרי חלקות בשלמותן	חלק / כל הגוש	סוג גוש	מספר גוש
1		חלק	לא מוסדר	100084/4
18		חלק	לא מוסדר	100084/5

הכל על-פי הגבולות המסומנים בתשריט בקו הכחול.

### 1.5.6 גושים ישנים

לא רלוונטי

### 1.5.7 מגרשים / תאי שטח מתכניות קודמות שלא נרשמו כחלקות

מספר מגרש/תא שטח	מספר תוכנית
590	ב-1/311/03/7

### 1.5.8 מרחבי תכנון גובלים בתכנית

לא רלוונטי

## 1.6 יחס בין התכנית לבין תכניות מאושרות קודמות

תאריך	מס' עמוד בילקוט פרסומים	מספר ילקוט פרסומים	הערה ליחס	סוג יחס	מספר תכנית מאושרת
29/07/1993	3589	4128	תכנית זו משנה רק את המפורט בתכנית זו וכל יתר הוראות תכנית 7 /02 /310 3 ממשיכות לחול.	שינוי	3 /310 /02 /7
28/03/1996	2440	4394	תכנית זו משנה רק את המפורט בתכנית זו וכל יתר הוראות תכנית 7 /03 /311 1/ ב ממשיכות לחול.	שינוי	7 /03 /311 /1 /ב



**1.7 מסמכי התכנית**

נכלל בהוראות התכנית	תיאור המסמך	תאריך יצירה	עורך המסמך	תאריך עריכה	מספר עמודים / גליון	קנה מידה	תחולה	סוג המסמך
כן			פוקרא ראיד				מחייב	הוראות התכנית
לא	תשריט מצב מוצע		פוקרא ראיד		1	1: 250	מחייב	תשריט מצב מוצע
לא		23/11/2017	פוקרא ראיד	07/11/2017	1	1: 250	רקע	מצב מאושר



תכנון זמין  
מונה הדפסה 6

כל מסמכי התכנית מהווים חלק בלתי נפרד ממנה, משלימים זה את זה ויקראו כמקשה אחת. במקרה של סתירה בין המסמכים המחייבים לבין המנחים יגברו המסמכים המחייבים. במקרה של סתירה בין המסמכים המחייבים לבין עצמם תגברנה ההוראות על התשריטים



תכנון זמין  
מונה הדפסה 6

**1.8 בעלי עניין/ בעלי זכויות בקרקע /עורך התכנית ובעלי מקצוע**

**1.8.1 מגיש התכנית**

מקצוע/ תואר	סוג	שם	מספר רשיון	שם תאגיד	ישוב	רחוב	בית	טלפון	פקס	דוא"ל
	פרטי	נאיף מטייע חליל אבו ערר			ערעה בנגב	(1)	590	08-6235020	08-6235020	

הערה למגיש התכנית:

(1) הערה: <https://plan.mavat.moin.gov.il/mavatPM/images/btnSave.gif>, כתובת: מגרש 590 שכ 2.

**1.8.2 יזם**

סוג	שם	מספר רשיון	שם תאגיד	ישוב	רחוב	בית	טלפון	פקס	דוא"ל
פרטי	נאיף מטייע חליל אבו ערר			ערעה בנגב	(1)	590	08-6235020	08-6235020	


(1) כתובת: מגרש 590 שכ 2.

**1.8.3 בעלי עניין בקרקע**

סוג	תיאור	שם	מספר רשיון	שם תאגיד	ישוב	רחוב	בית	טלפון	פקס	דוא"ל
בבעלות מדינה				רשות מקרקעי ישראל	באר שבע	דרך מצדה	6	08-6235020	08-6235020	

**1.8.4 עורך התכנית ובעלי מקצוע**

מקצוע/ תואר	סוג	שם	מספר רשיון	שם תאגיד	ישוב	רחוב	בית	טלפון	פקס	דוא"ל
	עורך ראשי	פוקרא ראיד		קווי הנדסה	באר שבע	יאיר	31	08-6235020		RFUQARA@GMAIL.COM



מקצוע/ תואר	סוג	שם	מספר רשיון	שם תאגיד	ישוב	רחוב	בית	טלפון	פקס	דוא"ל
	מודד	ניזאר חטיב	1021		יפיע	(1)	5		08-6235020	

(1) כתובת : 5 יפיע.



תכנון זמין  
מונה הדפסה 6



תכנון זמין  
מונה הדפסה 6



## 1.9 הגדרות בתכנית

לא רלוונטי



תכנון זמין  
מונה הדפסה 6

כל מונח אשר לא הוגדר בתכנית זו, תהיה נודעת לו המשמעות הנתונה לו בחוק התכנון והבניה התשכ"ה – 1965 (להלן "החוק") או בתקנות שהותקנו מכוחו, וזאת בהיעדר כוונה אחרת משתמעת.

## 2. מטרת התכנית ועיקרי הוראותיה

### 2.1 מטרת התכנית

הגדלת זכויות בנייה לטובת הסדרת מצב קיים במגרש 590 שכ" 2 ערערה בנגב.

### 2.2 עיקרי הוראות התכנית

- קביעת זכויות, מגבלות והנחיות בניה באזור מגורים א'.
- הוספת קומה שלישית.
- הוספת קומה תת קרקעית.
- הגדלת מסי יח"ד.
- שינוי קווי בניין בהתאם לבינוי הקיים.
- קביעת התכליות והשימושים.
- קביעת הנחיות/הוראות ומגבלות בניה.
- קביעת תנאים למתן היתרי בניה.
- מתן הנחיות להריסת מבנים המסומנים בתשריט מצב מוצע להריסה



תכנון זמין  
מונה הדפסה 6

## 3. טבלת יעודי קרקע ותאי שטח בתכנית


### 3.1 טבלת יעודי קרקע ותאי שטח בתכנית

יעוד	תאי שטח	
מגורים א'	590	
סימון בתשריט	יעוד	תאי שטח כפופים
מבנה להריסה 2	מגורים א'	590

### 3.2 טבלת שטחים

#### מצב מאושר

יעוד	מ"ר	אחוזים
מגורים א	780	100
סה"כ	780	100



תכנון זמין  
מונה הדפסה 6

**מצב מוצע**

אחוזים מחושב	מ"ר מחושב	יעוד
100	780.01	מגורים א'
100	780.01	סה"כ



תכנון זמין  
מונה הדפסה 6



תכנון זמין  
מונה הדפסה 6



תכנון זמין  
מונה הדפסה 6

**4. יעודי קרקע ושימושים**

מגורים א'	4.1
שימושים	4.1.1
מגורים, מחסן וממדי"ם	
הוראות	4.1.2
הוראות בניוי	א
<p>- במגרש מגורים תותר</p> <p>1- הקמת מבנה אחד</p> <p>2- גובה המבנה ימדד מגובה מפלס הכניסה הקובעת למבנה</p> <p>3- תותר תוספת גובה של עד 1.5 מ' למבנה מדרגות או מעלית.</p> <p>6- משטחי חניה יהיו בתחום המגרש ולא יחושבו באחוזי בנייה.</p> <p>7- חדר ממ"ד יהיה לפי דרישות הג"א</p> <p>8- תותר בניית מחסן בחלק אחורי של המגרש בקו בניין 0.0 [צד צפון מערבין] ולא יותרו פתחים בקו בניין אפס.</p> <p>9- מדרגות חוץ בצד דרום מערבי יאושרו עפ"י מצב קיים</p>	



## 5. טבלת זכויות והוראות בניה - מצב מוצע - חלק א'

קו בנין (מטר)	מספר קומות		גובה מבנה- מעל הכניסה הקובעת (מטר)	צפיפות יח"ד לדונם	מספר יח"ד	תכסית (% מתא שטח)	אחוזי בניה כוללים (%)	שטחי בניה (מ"ר)				גודל מגרש (מ"ר)	תאי שטח	שימוש	יעוד		
								סה"כ שטחי בניה	מתחת לכניסה הקובעת		מעל הכניסה הקובעת						
									צדדי- שמאלי	צדדי- ימני	מתחת לכניסה הקובעת	מעל הכניסה הקובעת	שרות	עיקרי	שרות	עיקרי	גודל מגרש כללי
(3)		1	3	12.5	3.6	4	50	100	780		(2) 200	(1) 47	533	780	590	מגורים א'	מגורים



תכנון זמין  
מונה הדפסה 6



תכנון זמין  
מונה הדפסה 6


## 5. טבלת זכויות והוראות בניה - מצב מוצע - חלק ב'

קו בנין (מטר)		תאי שטח	שימוש	יעוד
קדמי (3)	אחורי (3)			
		590	מגורים	מגורים א'

האמור בטבלה זו גובר, במקרה של סתירה, על הוראות כלליות אחרות, בין בהוראות התכנית ובין בתשריט המצב המוצע.  
 גם בטבלה עצמה גוברת הוראה מפורטת על הוראה כללית  
 שטחי הבניה המפורטים בטבלה שלעיל כוללים את כל שטחי הבניה המירביים בתכנית זו

הערות לטבלת זכויות והוראות בניה – מצב מוצע:

- (1) שטח שרות כולל ממ"ד 27 מ"ר, מחסן 20 מ"ר ..
- (2) שטח ישמש למגורים.
- (3) לפי תשריט.



תכנון זמין  
מונה הדפסה 6



תכנון זמין  
מונה הדפסה 6

**6. הוראות נוספות**


<b>6.1</b>	<b>תנאים למתן היתרי בניה</b>														
<p>[1]. היתרי בניה יינתנו ע"י הועדה המקומית לתכנון ובניה עפ"י תכנית זו לאחר אשורה.</p> <p>[2]. היתרי בניה יינתנו רק לאחר ביצוע הריסה בפועל של הבנייה המסומנת בתשריט וכן כל בנייה ללא היתר של המגיש מחוץ לתחום התכנית.</p> <p>[3]. הבקשה להיתר בניה תכלול חישוב מוערך של כמות פסולת הבניין הצפויה עקב עבודות הבניה ואישור על פינוי פסולת לאתר מאושר ומוסדר ע"פי דין.</p> <p>[4]. היתר לתוספת הבניה מותנה בבדיקה בדבר הצורך בחיזוק המבנה הקיים לפי הוראות תקן ישראל ת"י 413 .</p> <p>[5]. הבקשה להיתר בנייה תכלול תכנית פיתוח שטח ערוכה על גבי מפה מצבית טיפוגרפית מעודכנת כחוק וחתימה ע"י מודד מוסמך.</p> <p>[6]. התכנית תכלול את כל פרטי הפיתוח כגון : גבהי קרקע מתוכננים וקיימים, מקום החניות, הכניסות למגרש, גדרות וחזיתות למגרש, מתקן לאיסוף אשפה, חיבורי מים וביוב, מפלסי השבילים והרחובות, מתקן לייבוש כביסה, פירוט חומרי הגמר יופיעו על החזיתות של המבנים בקני"מ 1: 100.</p> <p>[7]. היתר בנייה יכלול תכנית תנועה וחניה מאושרת ע"י רשות תמרור במועצה מקומית ערערה.</p>															
<b>6.2</b>	<b>חניה</b>														
<p>החניה תתוכנן בתחום המגרש ע"פ תקן החניה הארצי התקף בעת מתן להיתרי בניה.</p>															
<b>6.3</b>	<b>חשמל</b>														
<p>לא ינתן היתר בניה למבנה או חלק ממנו מתחת לקוי חשמל עיליים. בקרבת קווי חשמל עיליים ינתן היתר בניה רק במרחקים גדולים מהמרחקים המפורטים בטבלה הבאה, בקו אנכי המשוך על הקרקע בין ציר החשמל לבין החלק הבולט ביותר של המבנה :</p> <table border="1" data-bbox="507 1256 1257 1491"> <tr> <td>סוג קו חשמל</td> <td>מרחק מתיל קיצוני</td> <td>מרחק מציר הקו</td> </tr> <tr> <td>קו חשמל מתח נמוך</td> <td>3 מ'</td> <td>3.5 מ'</td> </tr> <tr> <td>קו חשמל מתח גבוה 22 ק"ו</td> <td>5 מ'</td> <td>6 מ'</td> </tr> <tr> <td>קו חשמל מתח עליון 161 ק"ו (קיים או מוצע)</td> <td></td> <td>20 מ'</td> </tr> <tr> <td>קו חשמל מתח עליון 400 ק"ו (קיים או מוצע)</td> <td></td> <td>35 מ'</td> </tr> </table> <p>אין לבנות בנינים מעל לכבלי חשמל תת-קרקעיים ובמרחק הקטן מ 2 מ' מכבלים אלה. אין לחפור מעל כבלים תת-קרקעיים ובקרבתם אלא לאחר קבלת אישור והסכמה מחברת החשמל - מחוז דרום.</p>	סוג קו חשמל	מרחק מתיל קיצוני	מרחק מציר הקו	קו חשמל מתח נמוך	3 מ'	3.5 מ'	קו חשמל מתח גבוה 22 ק"ו	5 מ'	6 מ'	קו חשמל מתח עליון 161 ק"ו (קיים או מוצע)		20 מ'	קו חשמל מתח עליון 400 ק"ו (קיים או מוצע)		35 מ'
סוג קו חשמל	מרחק מתיל קיצוני	מרחק מציר הקו													
קו חשמל מתח נמוך	3 מ'	3.5 מ'													
קו חשמל מתח גבוה 22 ק"ו	5 מ'	6 מ'													
קו חשמל מתח עליון 161 ק"ו (קיים או מוצע)		20 מ'													
קו חשמל מתח עליון 400 ק"ו (קיים או מוצע)		35 מ'													
<b>6.4</b>	<b>ניקוז</b>														
<p>א. יש להבטיח כי 15% לפחות משטח המגרש יושאר כשטח חדיר למים - שטח מגוון או מכוסה בחומר חדיר אחר.</p> <p>ב. הפיכת המגרש ל"אגן היקוות זעיר" המשאיר בתוכו את רוב הגשם היורד בתחומו, באמצעות תחירת המגרש והכנת מוצא לעודפי המים בנקודה הנמוכה.</p> <p>ג. חיבור השטחים האטומים לשטחים החדירים במגרש, בעזרת מרזבים מן הגגות ושיפועים מתוכננים בחצר.</p> <p>ד. ישמר כושר חדירות הקרקע הטבעית בשטח החדר, על ידי מניעת עירוב של חומרי בניה וחומרים אטומים אחרים, מניעה של הידוק הקרקע וכו'...</p> <p>ה. יעשה ככל הניתן שימוש בחומרי ריצוף חדירים למשל באזור החניה.</p>															



תכנון זמין  
מונה הדפסה 6

<b>6.5</b>	<b>גובה מבנים ו/או בטיחות טיסה</b>
<p>על תחום התכנית חלות ההגבלות בגין קיומו של ש"ת נבטים לרבות הגבלות בנייה לגובה, ומזעור סכנת ציפורים לתעופה.</p> <p>1-בתחום התכנית לא תינתן הקלה מהגובה המאושר בתכנית.</p> <p>2-תנאי להקמת מנופים ועגרונים בתחום התוכנית קבלת אישור רשות התעופה האזרחית לתיאום גובה וקבלת הנחיות סימון."</p> <p>3-לא יותרו מתקני קינון ושהייה לציפורים לרבות מתקני ציפורים.</p>	

<b>6.6</b>	<b>עתיקות</b>
<p>1- כל עבודה בתחום שטח המוגדר בעתיקות, תתואם ותבוצע רק לאחר קבלת מנהל רשות העתיקות כמתחייב ובכפוף להוראות סעיף 29 לחוק העתיקות התשל"ח-1978.</p> <p>2- במידה ויידרש ע"י רשות העתיקות ביצוע של פעולות מקדימות [פיתוח, חיתוכי בדיקה, חפירה, בדיקה, חפירת הצלה מדגמית חפירת הצלה] יבצען היזם עפ"י תנאי רשות העתיקות.</p> <p>3- במידה ויתגלו עתיקות המצדיקות שימור עפ"י חוק העתיקות התשל"ח 1978 וחוק רשות העתיקות התשמ"ט 1989 ייעשו ע"י היזם ועל חשבונו כל הפעולות המתבקשות מהצורך לשמר את העתיקות.</p>	



תכנון זמין  
מונה הדפסה 6

<b>6.7</b>	<b>פיקוד העורף</b>
<p>תנאי למתן היתרי בניה יהיה אישור פיקוד העורף לפתרונות המיגון בתחום המגרש.</p>	

<b>6.8</b>	<b>תשתיות</b>
<p>-מים- אספקת מים תהיה מרשת המים המקומית. החיבור לרשת יהיה בתאום ובאישור משרד הבריאות ובאישור מהנדס הועדה המקומית.</p> <p>-ביוב- תנאי לקבלת היתר בניה, חיבור למערכת הביוב של הישוב-ערערה בנגב, באישור מהנדס הועדה המקומית ובהתאם לתכנית ביוב מאושרת ע"י משרד הבריאות והגורמים המוסמכים לכך.</p> <p>- טלפון ומערכת כבלים- המגרש יחובר לרשת הטלפונית העירונית באמצעות כבל טלפון תת קרקעי, בהתאם להנחיות מהנדס המועצה המקומית ובאישור חברת התקשורת.</p> <p>-אשפה- מתקני איסוף אשפה יתוכננו בהתאם להוראות הרשות המקומית. הם ימוקמו ככל הניתן בגומחות התשתיות [פילרים] ובאופן נסתר.</p>	



תכנון זמין  
מונה הדפסה 6

## 7. ביצוע התכנית

### 7.1 שלבי ביצוע

מספר שלב	תאור שלב	התנייה
0	לייר	

### 7.2 מימוש התכנית



תכנון זמין  
מונה הדפסה 6



תכנון זמין  
מונה הדפסה 6



תכנון זמין  
מונה הדפסה 6