


הוראות התכנית

תכנית מס' 618-0429712

שכונה 7 מגרש 18 רהט



מחוז דרום
מרחב תכנון מקומי רהט
סוג תכנית תכנית מפורטת

אישורים



חוק התכנון והבניה, התשכ"ה - 1965

משרד האוצר - מחוז דרום

הוועדה המחוזית החליטה ביום :

01/01/2018

להפקיד את התכנית
19/02/2018

תאריך יו"ר הוועדה המחוזית



ניתן לצפות במסמכי התכנית ובהחלטות בעניינה באתר תכנון זמין :

<http://mavat.moin.gov.il/MavatPS/Forms/SV3.aspx?ABC>

דברי הסבר לתכנית

התכנית שבתוקף 263/03/17 מאפשרת זכויות למגורים בהיקף של 2 יח"ד 500 מ"ר עיקרי. בעלי המגרש מבקשים תוספת זכויות למגורים לצורך הסדרת מצב קיים ובניית 4 יח"ד נוספות כמענה לצורכי משק הבית המתרחב.
במגרש 18 שכי 7 רהט .



תכנון זמין
מונה הדפסה 10



תכנון זמין
מונה הדפסה 10



תכנון זמין
מונה הדפסה 10

דף ההסבר מהווה רקע לתכנית ואינו חלק ממסמכיה הסטטוטוריים.

1. זיהוי וסיווג התכנית

שם התכנית 1.1 שם התכנית ומספר התכנית

שכונה 7 מגרש 18 רהט

שם התכנית

1.1

ומספר התכנית

618-0429712

מספר התכנית

1.154 דונם

1.2 שטח התכנית

תכנית מפורטת

סוג התכנית

1.4 סיווג התכנית

האם מכילה הוראות של תכנית מפורטת כן

ועדת התכנון המוסמכת מחוזית להפקיד את התכנית

לפי סעיף בחוק ל"ר

היתרים או הרשאות תכנית שמכוחה ניתן להוציא היתרים או הרשאות

סוג איחוד וחלוקה ללא איחוד וחלוקה

האם כוללת הוראות לענין תכנון תלת מימדי לא



1.5 מקום התכנית

1.5.1 נתונים כלליים

מרחב תכנון מקומי	רהט
קואורדינאטה X	177461
קואורדינאטה Y	589217

1.5.2 תיאור מקום

שכונה 7 מגרש 18 רהט

1.5.3 רשויות מקומיות בתכנית והתייחסות לתחום הרשות, נפה

רהט - חלק מתחום הרשות: רהט

נפה באר שבע

1.5.4 כתובות שבהן חלה התכנית

שכונה 7

1.5.5 גושים וחלקות בתכנית

מספר גוש	סוג גוש	חלק / כל הגוש	מספרי חלקות בשלמותן	מספרי חלקות בחלקן
100623	מוסדר	חלק	86	
100624	מוסדר	חלק	27	

הכל על-פי הגבולות המסומנים בתשריט בקו הכחול.

1.5.6 גושים ישנים

לא רלוונטי

1.5.7 מגרשים / תאי שטח מתכניות קודמות שלא נרשמו כחלקות

לא רלוונטי

1.5.8 מרחבי תכנון גובלים בתכנית

לא רלוונטי



תכנון זמין
מונה הדפסה 10




תכנון זמין
מונה הדפסה 10



תכנון זמין
מונה הדפסה 10

1.6 יחס בין התכנית לבין תכניות מאושרות קודמות

תאריך	מס' עמוד בילקוט פרסומים	מספר ילקוט פרסומים	הערה ליחס	סוג יחס	מספר תכנית מאושרת
31/08/2005	4014	5432		כפיפות	15 /223 /02 /17
21/01/1982	872	2781	תכנית זו משנה רק את המפורט בתכנית זו וכל יתר הוראות תכנית 7 /03 /263 ממשיכות לחול.	שינוי	263 /03 /7



1.7 מסמכי התכנית

נכלל בהוראות התכנית	תיאור המסמך	תאריך יצירה	עורך המסמך	תאריך עריכה	מספר עמודים / גליון	קנה מידה	תחולה	סוג המסמך
כן			יוסף אלשאפעי				מחייב	הוראות התכנית
לא	תשריט מצב מוצע		יוסף אלשאפעי		1	1: 250	מחייב	תשריט מצב מוצע
לא		06/01/2018	יוסף אלשאפעי	06/09/2017	1	1: 250	רקע	מצב מאושר



תכנון זמין
מונה הדפסה 10

כל מסמכי התכנית מהווים חלק בלתי נפרד ממנה, משלימים זה את זה ויקראו כמקשה אחת. במקרה של סתירה בין המסמכים המחייבים לבין המנחים יגברו המסמכים המחייבים. במקרה של סתירה בין המסמכים המחייבים לבין עצמם תגברנה ההוראות על התשריטים



תכנון זמין
מונה הדפסה 10

1.8 בעלי עניין/ בעלי זכויות בקרקע /עורך התכנית ובעלי מקצוע

1.8.1 מגיש התכנית

מקצוע/ תואר	סוג	שם	מספר רשיון	שם תאגיד	ישוב	רחוב	בית	טלפון	פקס	דוא"ל
	פרטי	דיב אבו האני			רהט	(1)	18			shafhe2010@gmail.com
	פרטי	מנסורה אבו האני			רהט	(1)	18			shafhe2010@gmail.com

הערה למגיש התכנית:

(1) כתובת: ש 7.

1.8.2 יזם

1.8.3 בעלי עניין בקרקע

סוג	תיאור	שם	מספר רשיון	שם תאגיד	ישוב	רחוב	בית	טלפון	פקס	דוא"ל
בבעלות מדינה				רשות מקרקעי ישראל	באר שבע	(1)	4	08-6264219	08-6264221	

(1) כתובת: קריית הממשלה ק-ו.

1.8.4 עורך התכנית ובעלי מקצוע

מקצוע/ תואר	סוג	שם	מספר רשיון	שם תאגיד	ישוב	רחוב	בית	טלפון	פקס	דוא"ל
	עורך ראשי	יוסף אלשאפעי	118296		רהט	(1)	62	08-9918630		shafhe2010@gmail.com

מקצוע/ תואר	סוג	שם	מספר רשיון	שם תאגיד	ישוב	רחוב	בית	טלפון	פקס	דוא"ל
	מודד	ויסאם מיעארי	1090		סחינין	(2)				yaser_gn@w alla.com

(1) כתובת : 62.

(2) כתובת : 1.



תכנון זמין
מונה הדפסה 10



תכנון זמין
מונה הדפסה 10

1.9 הגדרות בתכנית

בתכנית זו יהא לכל מונח מהמונחים המפורטים להלן הפרוש המופיע בצד ההגדרה, אלא אם כן משתמע אחרת מהוראות התכנית או מהקשר הדברים.



מונח	הגדרת מונח
שיג	מבנה אירוח מסורתי

כל מונח אשר לא הוגדר בתכנית זו, תהיה נודעת לו המשמעות הנתונה לו בחוק התכנון והבניה התשכ"ה – 1965 (להלן "החוק") או בתקנות שהותקנו מכוחו, וזאת בהיעדר כוונה אחרת משתמעת.

2. מטרת התכנית ועיקרי הוראותיה

2.1 מטרת התכנית

הגדלת אחוזי בניה, שינוי יעוד ממגורים א' למגורים ב'. תוספת קומה שלישית. תוספת יח"ד, במגרש 18 שכי 7

2.2 עיקרי הוראות התכנית

- א- שינוי קווי בניין כמסומן בתשריט .
- ב- קביעת תנאים למתן היתר בניה .
- ג- קביעת הנחיות לבנוי .
- ד- שינוי יעוד ממגורים א' למגורים ב' .
- ה- קביעת השימושים ומגבלות הבניה .



3. טבלת יעודי קרקע ותאי שטח בתכנית

3.1 טבלת יעודי קרקע ותאי שטח בתכנית


יעוד	תאי שטח
מגורים ב'	18

סימון בתשריט	יעוד	תאי שטח כפופים
להריסה	מגורים ב'	18
קו בנין עילי	מגורים ב'	18

3.2 טבלת שטחים

מצב מאושר

יעוד	מ"ר	אחוזים
דרך מאושרת	152.52	13.21
מיגורים א'	1,002.29	86.79
סה"כ	1,154.81	100



מצב מוצע

אחוזים מחושב	מ"ר מחושב	יעוד
100	1,002.29	מגורים ב'
100	1,002.29	סה"כ



תכנון זמין
מונה הדפסה 10



תכנון זמין
מונה הדפסה 10



תכנון זמין
מונה הדפסה 10

4. יעודי קרקע ושימושים

4.1	מגורים ב'
4.1.1	<p>שימושים</p> <ul style="list-style-type: none"> -מגורים א' . -שיג. -מחסן. -חניה . -מרתף . -ממ"דים .
4.1.2	<p>הוראות</p> <p>הוראות בניוי</p> <p>א</p> <ul style="list-style-type: none"> - תותר הקמת שני מבנים במרחק 3.5מ' ולפי הסכמת הוועדה המקומית במרחק 0 קיר משותף . - תותר הקמת מבנה מגורים ב' הכוללים 6 יח"ד במגרש , ובגובה מרבי למבנה האחורי עד שלש קומות והמבנה האחורי שתי קומות - שטחי שירות כדלקמן : מחסן , מרתף , ממ"ד/ ממ"ק , וחנייה מקורה לרכב פרטי . - גובה הכניסה הקובעת יותאם עם המבנה הקיים - מחסן למגורים ב' : במגרש ימוקם בצמוד למבנה העיקרי האחורי עם קו בניין צדי 0.0 . הגובה המרבי לקירוי ממפלס הרצפה עד לתחתית התקרה יהיה עד 2.7 מ' , ניקוז הגג יהיה לכיוון מגרש מבקש התכנית , ישמש לאחסנה . - ממ"ד/ממ"ק עפ"י הוראות הג"א (12 מ"ר לכל יח"ד) . - קומת מרתף : במגרש , בגובה עד 2.35 מ' וישמש למחסן , חניה , מתקנים טכניים , לא יותרו שירותים ומקלחות , ועל פי חוקי תכנון והבניה . - חנייה : חנייה לרכב במגרש ניתן למקם החניה בנפרד ו/או בכל מרחק מהמבנה העיקרי . - קווי בניין : כמסומן בתשריט . - שיג : חדר אירוח מסורתי במגרש , ניתן למקם את השיגי בנפרד ו/או בכל מרחק מהמבנה העיקרי ו/או כחלק מקומת הקרקע . קו בניין קדמי צדי 0 עד 3 מ' גובה מרבי לקירוי השיגי יהיה 3.0 מ' , הכניסה לשיג תהיה מתוך המגרש , ניקוז השיג יהיה לכיוון המגרש המבקש , לא יותרו פתחים בקו בניין (0,0) אלא לצורך אוורור ותיאורה . כל שימוש אחר יהווה סטיה ניכרת מהוראות התכנית . - גדרות : קירות גדר בטון מזערי מעל מפלס הפיתוח הקיים בשטח המגרש יהיה עד 1.6 מ' ניתן להתקין עליו מעקה בטיחותי ו/או סבכה ו/או גדר מתכת -הבקשה להיתר תכלול תכנית פיתוח מחייבת שתקבע את עיצוב פיתוח המגרש , שתאושר ע"י הוועדה המקומית .



5. טבלת זכויות והוראות בניה - מצב מוצע - חלק א'

קו בנין (מטר)			מספר קומות		גובה מבנה- מעל הכניסה הקובעת (מטר)	צפיפות יח"ד לדונם	מספר יח"ד	תכסית % מתא שטח	שטחי בניה (מ"ר)				גודל מגרש (מ"ר)	תאי שטח	יעוד	
אחורי	צידי- שמאלי	צידי- ימני	מתחת לכניסה הקובעת	מעל הכניסה הקובעת					מתחת לכניסה הקובעת		מעל הכניסה הקובעת					
									שרות	עיקרי	שרות	עיקרי	גודל מגרש כללי			
(4)	(4)	(4)	1	3	12	6	6	70	1807	315 (3)	0	132 (2)	1360 (1)	1002	18	מגורים ב'



תכנון זמין
מונה הדפסה 10



תכנון זמין
מונה הדפסה 10

5. טבלת זכויות והוראות בניה - מצב מוצע - חלק ב'

קו בנין (מטר)	תאי שטח	יעוד
קדמי (4)		מגורים ב'
	18	

האמור בטבלה זו גובר, במקרה של סתירה, על הוראות כלליות אחרות, בין בהוראות התכנית ובין בתשריט המצב המוצע.
 גם בטבלה עצמה גוברת הוראה מפורטת על הוראה כללית
 שטחי הבניה המפורטים בטבלה שלעיל כוללים את כל שטחי הבניה המירביים בתכנית זו

הערות לטבלת זכויות והוראות בניה – מצב מוצע:

- (1) שיג 60 מ"ר ..
- (2) חלוקת שטחי הבניה למטרות שירות תהיה כדלקמן:
 - א. מחסן וסככה עד סך 60 מ"ר לכל המגרש .
 - ב. ממ"ד/ממ"ק עד סך 72 מ"ר .
- (3) מרתף בשטח 315 מ"ר (מצב קיים) .
- (4) לפי תשריט..



תכנון זמין
מונה הדפסה 10



תכנון זמין
מונה הדפסה 10

6. הוראות נוספות

<p>6.1 תנאים למתן היתרי בניה</p>	<p>6.1</p>
<p>היתר בנייה יינתן על פי תכנית זו לאחר אשורה בתנאים הבאים . א- היתרי בנייה יותנו רק לאחר ביצוע הריסה בפועל של הבנייה המסומנת בתשריט , וכן כל הבנייה של המגרש החורג מגבול המגרש . ב- הבקשה להיתר בנייה תכלול בין היתר חישוב מוערך של כמות פסולת הבניין הצפויה עקב עבודות הבנייה ואישור על פינויה פסולת לאתר מוכרז כדין . ג- היתר לתוספת בנייה מותנה בדבר הצורך בחיזוק המבנה הקיים לפי הוראות תקן ת"י 413 .</p>	
<p>6.2 חניה</p>	<p>6.2</p>
<p>החנייה תהייה בתחום המגרש , ע"פ תקן חניה ארצי התקף בזמן מתן היתר בנייה .</p>	
<p>6.3 חלוקה ו/ או רישום</p>	<p>6.3</p>
<p>רישוי וחלוקת המגרשים תעשה לפי סימן ז' פרק ג' לחוק התכנון והבניה, התשכ"ה : 1965.</p>	
<p>6.4 חשמל</p>	<p>6.4</p>
<p>א. תנאי למתן היתר בניה יהיה - תיאום עם חברת החשמל בדבר תכנון והקמת חדר שנאים ו/או חדר מיתוג, פרטי קווי חשמל עיליים ותת קרקעיים, והנחיות לגבי מרחקי בניה ומגבלות שימוש מקווי חשמל עיליים ותת קרקעיים קיימים ומתוכננים. ב. בשטחים בנויים, תחנות השנאה חדשות יוקמו במבנה שהוקם לשם כך. במקרים בהם תנאי השטח אינם מאפשרים הקמת שנאים במבנה, רשאי מהנסד הרשות המקומית לאשר הקמת שנאים על עמודי חשמל. מגבלה זו לא תחול בשטחים פתוחים, בהם תותר הקמת תחנת שנאים על עמודי חשמל. ג. שנאי ימוקם במבנה נפרד או בחלק של הבנין בתאום עם חברת החשמל ובאישור הוועדה המקומית. ד. איסור בניה מתחת לקווי חשמל עיליים לא יינתן היתר בניה מתחת לקווי חשמל עיליים קיימים או מאושרים, אלא במרחקי בטיחות מפני התחשמלות המפורטים להלן, מקו המשוך אל הקרקע מהתיל הקיצוני של הקו או מציר הקו, הכל כמפורט להלן, לבין החלק הבולט או הקרוב ביותר לבנין, פרט לבנינים המותרים בשטח למעבר קווי החשמל. מציר הקו מהתיל הקיצוני 2.25 מ' 2.00 מ' א. קו חשמל מתח נמוך תיל חשוף 1.75 מ' 1.50 מ' ב. קו חשמל מתח נמוך תיל מבודד 6.50 מ' 8.50 מ' 5.00 מ' ג. קו חשמל מתח גבוה עד 33 ק"ו : בשטח בנוי בשטח פתוח</p>	





6.4	חשמל
	<p>13.00 מ' -</p> <p>20.00 מ' -</p> <p>9.50 מ' -</p> <p>ד. קו חשמל מתח עליון 110 - 160 ק"ו:</p> <p>בשטח בנוי</p> <p>בשטח פתוח (בשטחים בהם המרחקים בין העמודים עד 300 מ')</p> <p>35.00 מ' - ה. קו חשמל מתח על-עליון 400 ק"ו</p> <p>* באזורים בהם המרחקים בין עמודי החשמל בקווי מתח עליון / על-עליון גדולים מן האמור לעיל, יש לפנות אל חברת החשמל על מנת לקבל מידע לגבי המרחקים המזעריים המותרים.</p> <p>בתוכנית מתאר המתירה הקמתם של מבנים המכילים חומרים מסוכנים המועדים לדליקה או לפיצוץ תכלול הוראה, הקובעת כי לא יינתן היתר בניה אלא במרחקי בטיחות שייקבעו בתוכנית המתאר בתיאום עם חברת החשמל(1).</p> <p>לפני תחילת ביצוע עבודות חפירה או בניה יבדוק המבצע את קיומם האפשרי של קווי חשמל. אין לחפור או לבצע עבודות בניה כלשהי מעל ובקרבה של פחות מ- 3 מ' מקוי חשמל תת קרקעיים אלא לאחר קבלת אישור מחברת החשמל. אין לבנות מבנים מעל כבלי חשמל תת קרקעיים או בקרבה של פחות מ- 0.5 מ' מקוי חשמל תת-קרקעיים מתח גבוה / מתח נמוך או 1.0 מ' מקוי חשמל תת-קרקעיים מתח עליון(2).</p> <p>לא יינתן היתר לחפירה, חציבה או כריה במרחק הקטן מ- 10 מ' מהמסד של עמוד חשמל במתח עליון/ על עליון או 3 מ' מהמסד של עמוד חשמל במתח גבוה/ נמוך ולא תבוצע פעולה כזו, אלא לאחר שניתנה לחברה הזדמנות לחוות דעה על ההיתר המבוקש או הפעולה אותה עומדים לבצע לפי העניין.</p> <p>על אף האמור לעיל, בתחום תוכנית מתאר הקובעת רצועה למעבר קווי חשמל ראשיים = קווי מתח על ועל עליון יחולו הוראות תוכנית מתאר זו.</p>
6.5	ניהול מי נגר
	<p>מערכת הניקוז בתחום התכנית תתוכנן בתחומי הדרכים או השטחים הציבוריים ותובל במערכת ניקוז אשר תאושר ע"י מהנדס הועדה המקומית ולפי תכנית ניקוז כוללת המאושרת ע"י רשות הניקוז האזורית .</p> <p>יותר לפחות 15% שטחים חדרי מים מתוך שטח המגרש הכולל , במגרש לאפשר קליטת כמות גדולה ככל הניתן של מי נגר עילי וחלחולם לתת הקרקע התחומי המגרש . השטחים חדרי מים אפשר שיהיו מגוננים או מצופים החומר חדיר (כגון : חצץ, חלוקים וכו') .</p> <p>בתכנון דרכים וחניות ישולבו רצועות של שטחים מגוננים סופגים מים וחדרים ויעשה שימוש בחומרים נקבוביים וחדירים .</p>
6.6	פיקוד העורף
	<p>בהתאם לדרישות פיקוד העורף ובאישורו .</p>

6.7	תשתיות
	תותר העברת קוים עירוניים דרך מגרש פרטי בין קווי הבניין לגבול המגרש בהתאם לדרישות הוועדה המקומית
	1- אספקת מים : יחובר למערכת מים עירונית ובתיאום עם מהנדס העירייה והרשויות המוסמכות .
	2- מערכות ביוב : המגרש יחובר למערכת השפכים המרכזי מט"ש רהט בתיאום עם מהנדס העירייה והרשויות המוסמכות .
	3- תקשורת : בהתאם להנחיות מהנדס העיר ובאישור חב' התקשורת .

6.8	היטל השבחה
	הוועדה המקומית תטיל ותגבה השבחה בהתאם להוראות התוספת השלישית לחוק .

7. ביצוע התכנית

7.1 שלבי ביצוע

מספר שלב	תאור שלב	התנייה
0	ל"ר	

7.2 מימוש התכנית

תוך 10 שנים בערך

