


הוראות התכנית

תכנית מס' 652-0638676

מגרש 160 שכ' 42 כסייפה



מחוז	דרום
סוג תכנית	מרחב תכנון מקומי נגב מזרחי
	תכנית מפורטת

אישורים



ניתן לצפות במסמכי התכנית ובהחלטות בעניינה באתר תכנון זמין :

<http://mavat.moin.gov.il/MavatPS/Forms/SV3.aspx?ABC>

דברי הסבר לתכנית

יצירת מסגרת תכנונית להסדרת מצב קיים על ידי קביעת קווי בנין, קביעת גובה המבנים ל- 4 קומות, קביעת מס' מבנים במגרש ל- 2 מבנים במגרש 160 שכי 42 כסייפה



תכנון זמין
מונה הדפסה 4



תכנון זמין
מונה הדפסה 4



תכנון זמין
מונה הדפסה 4

דף ההסבר מהווה רקע לתכנית ואינו חלק ממסמכיה הסטטוטוריים.

1. זיהוי וסיווג התכנית



מגרש 160 שכל 42 כסייפה

שם התכנית

1.1 שם התכנית ומספר התכנית

652-0638676

מספר התכנית

0.989 דונם

1.2 שטח התכנית

תכנית מפורטת

סוג התכנית

1.4 סיווג התכנית

האם מכילה הוראות של תכנית מפורטת
כן

ועדת התכנון המוסמכת להפקיד את התכנית
מקומית

לפי סעיף בחוק 62 א (א) סעיף קטן 4, 62 א (א) סעיף קטן 4, 62 א (א) סעיף קטן 5

היתרים או הרשאות תכנית שמכוחה ניתן להוציא היתרים או הרשאות

סוג איחוד וחלוקה ללא איחוד וחלוקה

האם כוללת הוראות לענין תכנון תלת מימדי
לא



1.5 מקום התכנית**1.5.1 נתונים כלליים**

מרחב תכנון מקומי נגב מזרחי

קואורדינאטה X 209103

קואורדינאטה Y 572159

1.5.2 תיאור מקום מגרש 160 שכל 42 כסייפה**1.5.3 רשויות מקומיות בתכנית והתייחסות לתחום הרשות, נפה**

כסייפה - חלק מתחום הרשות: כסייפה

נפה באר שבע

1.5.4 כתובות שבהן חלה התכנית

כניסה	מספר בית	רחוב	ישוב
	160		כסייפה

שכונה 42

1.5.5 גושים וחלקות בתכנית

מספרי חלקות בחלקן	מספרי חלקות בשלמותן	חלק / כל הגוש	סוג גוש	מספר גוש
1		חלק	מוסדר	100584
1		חלק	מוסדר	100585

הכל על-פי הגבולות המסומנים בתשריט בקו הכחול.

1.5.6 גושים ישנים

לא רלוונטי

1.5.7 מגרשים / תאי שטח מתכניות קודמות שלא נרשמו כחלקות

לא רלוונטי


1.5.8 מרחבי תכנון גובלים בתכנית

לא רלוונטי

תכנון זמין
מונה הדפסה 4תכנון זמין
מונה הדפסה 4תכנון זמין
מונה הדפסה 4

1.6 יחס בין התכנית לבין תכניות מאושרות קודמות

תאריך	מס' עמוד בילקוט פרסומים	מספר ילקוט פרסומים	הערה ליחס	סוג יחס	מספר תכנית מאושרת
		0	תכנית זו אינה פוגעת בהוראות תכנית 652-0391524. הוראות תכנית 652-0391524 תחולנה על תכנית זו.	כפיפות	652-0391524
22/08/1985	3245	3240	תכנית זו משנה רק את המפורט בתכנית זו וכל יתר הוראות תכנית 324 /03 /7 ממשיכות לחול.	שינוי	324 /03 /7



1.7 מסמכי התכנית

נכלל בהוראות התכנית	תיאור המסמך	תאריך יצירה	עורך המסמך	תאריך עריכה	מספר עמודים / גליון	קנה מידה	תחולה	סוג המסמך
כן			יוסף אבו ג'יבר				מחייב	הוראות התכנית
לא	תשריט מצב מוצע		יוסף אבו ג'יבר		1	1: 250	מחייב	תשריט מצב מוצע
לא	מצב מאושר ותרשימי סביבה	16/04/2018	יוסף אבו ג'יבר	15/04/2018	1	1: 250	רקע	מצב מאושר



תכנון זמין
מונה הדפסה 4

כל מסמכי התכנית מהווים חלק בלתי נפרד ממנה, משלימים זה את זה ויקראו כמקשה אחת. במקרה של סתירה בין המסמכים המחייבים לבין המנחים יגברו המסמכים המחייבים. במקרה של סתירה בין המסמכים המחייבים לבין עצמם תגברנה ההוראות על התשריטים



תכנון זמין
מונה הדפסה 4

1.8 בעלי עניין/ בעלי זכויות בקרקע /עורך התכנית ובעלי מקצוע

1.8.1 מגיש התכנית

מקצוע/ תואר	סוג	שם	מספר רשיון	שם תאגיד	ישוב	רחוב	בית	טלפון	פקס	דוא"ל
	פרטי	אברהים מוחמד אל עמור			כסייפה	(1)	160			

הערה למגיש התכנית:

(1) כתובת: בית 160 שכל 42 כסייפה.

1.8.2 יזם

1.8.3 בעלי עניין בקרקע

1.8.4 עורך התכנית ובעלי מקצוע

מקצוע/ תואר	סוג	שם	מספר רשיון	שם תאגיד	ישוב	רחוב	בית	טלפון	פקס	דוא"ל
אדריכל	עורך ראשי	יוסף אבו ג'בר	104941	אל מהנדסון	רהט	(1)		052-2304493	052-2304493	a.jaber100@gmail.com
	מודד	ראמי אבו ריא	1251	חוצה הנגב בע"מ	באר שבע	(2)		08-6652088	08-6652099	h_negev@netvision.net.il

(1) כתובת: ת.ד. 1040, רהט.

(2) כתובת: שד' רגר 28/37 באר שבע.

1.9 הגדרות בתכנית

בתכנית זו יהא לכל מונח מהמונחים המפורטים להלן הפרוש המופיע בצד ההגדרה, אלא אם כן משתמע אחרת מהוראות התכנית או מהקשר הדברים.



מונח	הגדרת מונח
שיג	מבנה אירוח מסורתי

כל מונח אשר לא הוגדר בתכנית זו, תהיה נודעת לו המשמעות הנתונה לו בחוק התכנון והבניה התשכ"ה – 1965 (להלן "החוק") או בתקנות שהותקנו מכוחו, וזאת בהיעדר כוונה אחרת משתמעת.

2. מטרת התכנית ועיקרי הוראותיה

2.1 מטרת התכנית

הסדרת מצב קיים על ידי קביעת קוי בנין, קביעת גובה הבניה ל- 4 קומות וקביעת מס' המבנים במגרש.

2.2 עיקרי הוראות התכנית

הסדרת מצב קיים על ידי שינוי קווי בנין כמסומן בתשריט עפ"י סעיף 62א(א) סעיף קטן 4.

קביעת מס' מבנים במגרש על פי סעיף 62א(א) סעיף קטן 5.

קביעת גובה הבניה עד 4 קומות על פי סעיף 62א(א) סעיף קטן 4.

כל השימושים זכויות בניה והוראות יהיו על פי תכנית מס' 324/03/7 ותכנית מס' 652-0391524. קביעת תנאים למתן היתר בניה.



3. טבלת יעודי קרקע ותאי שטח בתכנית

3.1 טבלת יעודי קרקע ותאי שטח בתכנית

יעוד	תאי שטח
מגורים א'	160

3.2 טבלת שטחים

מצב מאושר

יעוד	מ"ר	אחוזים
מגורים א'	989	100
סה"כ	989	100

מצב מוצע

יעוד	מ"ר מחושב	אחוזים מחושב
מגורים א'	989.4	100
סה"כ	989.4	100

4. יעודי קרקע ושימושים

מגורים א'	4.1
שימושים	4.1.1
מגורים, ממ"דים מחסנים ומרתף. בניית שני מבני מגורים, וקביעת גובה הבניה עד 4 קומות	
הוראות	4.1.2
הוראות בינוי	א
<p>תותר בניית 2 מבני מגורים במרחק שלא יפחת מ- 3 מ'. גובה הבניה עד 4 קומות. סה"כ 4 יח"ד. שיג</p> <p>בגודל עד 30 מ"ר ויחושב עם מניין השטחים העיקריים.</p> <p>ממ"דים: יבנו כחלק מיח"ד ול פי הוראות פיקוד העורף התקיפות בעת הוצאת היתר בניה.</p> <p>מחסנים: עד 8 מ"ר לכל יח"ד ויבנו כחלק מיח"ד או במבנה נפרד בחלק האחורי של המגרש בקו בנין צידי ואחורי אפס.</p> <p>תותר בניית מחסן גדול עבור מס' יח"ד. ניקוז הגגות יהיה אל תוך מגרש המבקש.</p> <p>חניה: על תקן חניה ארצי. משטח חניה הנותן מענה ל- 4 מקומות חניה.</p>	



תכנון זמין
מונה הדפסה 4



תכנון זמין
מונה הדפסה 4



תכנון זמין
מונה הדפסה 4

5. טבלת זכויות והוראות בניה - מצב מוצע - חלק א'

קו בנין (מטר)	מספר קומות			גובה מבנה- מעל הכניסה הקובעת (מטר)	צפיפות יח"ד לדונם	מספר יח"ד	תכסית % מתא (שטח)	אחוזי בניה כוללים (%)	שטחי בניה (מ"ר)				גודל מגרש (מ"ר)	תאי שטח	יעוד	
	אחורי	צידי- שמאלי	צידי- ימני						מעל הכניסה הקובעת	מתחת לכניסה הקובעת		מעל הכניסה הקובעת				
										שרות	עיקרי	שרות				עיקרי
(2)	(2)	(2)	4	15	4	4	50	110	1087	10 (1)		5%	95%	989	160	מגורים א'



5. טבלת זכויות והוראות בניה - מצב מוצע - חלק ב'

קו בנין (מטר)	תאי שטח	יעוד
קדמי (2)		מגורים א'
	160	

האמור בטבלה זו גובר, במקרה של סתירה, על הוראות כלליות אחרות, בין בהוראות התכנית ובין בתשריט המצב המוצע.
 גם בטבלה עצמה גוברת הוראה מפורטת על הוראה כללית
 שטחי הבניה המפורטים בטבלה שלעיל כוללים את כל שטחי הבניה המירביים בתכנית זו

הערות לטבלת זכויות והוראות בניה – מצב מוצע:

(1) הערך מתייחס ל% מתא שטח, הערה: מרתף.

(2) כמסומן בתשריט.









תכנון זמין
מונה הדפסה 4



תכנון זמין
מונה הדפסה 4

6. הוראות נוספות

	<p>6.1 תנאים למתן היתרי בניה</p>
	<p>א- היתרי בניה ינתנו ע"י הועדה המקומית וע"פי הוראות תוכנית זו לאחר אישורה ב- בקשה להיתר בניה תכלול חישוב מוערך של כמות פסולת הבנין הצפויה עקב עבודות הבניה ואישור על פינוי הפסולת לאתר מאושר ומוסדר עפ"י כל דין. ג. תנאי להוצאת היתר הגשת נספח תימרור מאשור על ידי הרשות התמרור המקומית. ד. היתר לתוספת בניה מותנה בדבר הצורך בחיזוק המבנה הקיים לפי הוראות תקן ישראלי ת"י 413. ה. הבקשה להיתר בניה תכלול תכנית פיתוח שטח ערוכה על גבי מפה מצפית טיפוגרפית מעודכנת כחוק וחתומה על ידי מודד מוסמך. ו. תכנית הפיתוח תכלול את כל פרטי הפיתוח כגון: גבהי קרקע מתוכננים וקיימים, מיקום החניות, הכניסות למגרש, גדרות, מתקן לאיסוף אשפה, חיבור מים וביוב, מפלסי השבילים והרחובות, מתקן לייבוש כביסה. פירוט חומרי הגמר יופיעו על החזיתות של המבנים בק"מ 1:100. ז. תנאי למתן היתר לכריתת/להעתקת עצים בוגרים כגדרתו בחוק בסעיף 83 ג' לחוק יהיה מתן רישיון לכך לפקיד היערות.</p>
	<p>6.2 עתיקות</p> <p>- אין לבצע כל עבודה בתחום שטח עתיקות מוכרז ללא אישור בכתב מרשות עתיקות. - במידה ויתגלו עתיקות בשטחים מוכרזים יש להפסיק את העבודה לאלתר ולהודיע לרשות.</p>
	<p>6.3 חניה</p> <p>החניה תהיה בתחום המגרש וע"פי תקן חניה ארצי התקף בעת מתן להיתר בניה.</p>
	<p>6.4 חלוקה ו/ או רישום</p> <p>רישום וחלוקת המגרשים תעשה לפי סימן ז' פרק ג' לחוק התיכנון ובניה תשכ"ה-1965.</p>
	<p>6.5 חשמל</p> <p>א. תנאי למתן היתר בניה יהיה - תיאום עם חברת החשמל בדבר תכנון והקמת חדר שנאים ו/או חדר מיתוג, קווי חשמל עיליים ותת קרקעיים, והנחיות לגבי מרחקי בניה ומגבולות שימוש מקווי חשמל עיליים ותת קרקעיים קיימים ומתוכננים. ב. בשטחי בנויים, תחנות השנאה חדשות יוקמו במבנה שהוקם לשם כך. במקרים בהם תנאי השטח אינם מאפשרים הקמת שנאים במבנה, ראשי מהנדס הרשות המקומית לאשר הקמת שנאים על עמודי חשמל. מגבלה זו לא תחול בשטחים פתוחים, בהם תותר הקמת תחנת שנאים על עמודי חשמל. ג. שנאי ימוקם במבנה נפרד או בחלק של הבנין בתאום עם חברת החשמל ובאישור הוועדה המקומית. ד. אישור בניה מתחת לקווי חשמל עיליים לא יינתן היתר בניה מתחת לקווי חשמל עיליים קיימים או מאושרים, אלא במרחקים המפורטים להלן, מקו המשוך אל הקרקע מהתיל הקיצוני של הקו או מציר הקו, הכל כמפורט להלן, לבין החלק הבולט או הקרוב ביותר לבנין, פרט לבנינים המותרים בשטח למעבר קווי החשמל.</p>

חשמל	6.5
<p>מרחק מציר הקו-/מרחק מתיל קיצוני/סוג קו חשמל</p> <p>-----/-----/-----</p> <p>2.25 מ' -----/----- 2 מ'----- --/----- קו מחשמל מתח נמוך</p> <p>6.5 מ' -----/----- 5 מ'----- --/----- קו חשמל מתח גבוה עד 33 ק"ו</p> <p>13 מ' -----/----- 9.5 מ'----- --/----- קו חשמל מתח עליון 160-110 ק"ו (קיים או מוצע)</p> <p>35 מ' -----/----- /----- --/----- קו חשמל מתח עליון עד 400 ק"ו (קיים או מוצע)</p> <p>-----</p> <p>באיזורים בהם המרחקים בין עמודי החשמל בקווי מתח עליון/ על- עליון מן האמור לעיל, יש לפנות אל חברת החשמל על מנת לקבל מידע לגבי המרחקים המזעריים המותרים.</p> <p>בתוכנית מתאר המתירה הקמת של מבנים המכילים חומרים מסוכנים העומדים לדליקה או לפיצוץ תכלול הוראה, הקובעת כי ל ינתן היתר בניה אלא במרחקי בטיחות שייקבעו בתוכנית המתאר ובתיאום עם חברת החשמל.</p> <p>לפני תחילת כול ביצוע עבודות חפירה או בניה יבדוק המבצע את קיומם האפשרי של קווי החשמל. אין לחפור או לבצע עבודות כלשהי מעל ובקרבה של פחות מ- 3 מ' מקוי חשמל תת קרקעיים אלא לאחר קבלת אישור מחברת החשמל. אין לבנות מבנים מעל כבלי חשמל תתקרקעיים או בקרבה של פחות מ- 0.5 מ' מקוי חשמל תת קרקעיים מתח / מתח נמוך או 1.0 מ' מקוי חשמל תת קרקעיים מתח עליון.</p> <p>לא ינתן היתר לחפירה, חציפה או כריה במרחק הקטן מ-10 מ' מהמסד של עמוד חשמל במתח גבוה/ נמוך ולא תבוצע פעולה כזו, אלא לאחר שניתנה לחברה הזדמנות לחוות דעה על ההיתר המבוקש או הפעולה אותה עומדים לבצע לפי העניין.</p> <p>על אף המור לעיל, בתחום תוכנית המתאר הקובעת רצועה למעבר קווי חשמל ראשיים= קווי מתח עליון יחולו הוראות תוכנית מתאר זו.</p>	
<p>ניהול מי נגר</p>	<p>6.6</p>
<p>" מערכת הניקוז בתחום התוכנית תתוכנן בתחומי הדרכים או השטחים הציבוריים ותובל במערכת ניקוז אשר תאושר ע"י מהנדס המועצה המקומית ולפי תוכנית ניקוז כוללת המאושרת ע"י רשות הניקוז האזורית.</p> <p>יותר לפחות 15% שטחים חדירי מים מתוך שטח המגרש הכולל , במגמה לאפשר קליטת כמות גדולה ככל הניתן של מי נגר עילי וחלחול לתת הקרקע בתחומי המגרש. השטחים חדירי מים אפשר שיהיו מגוננים או מצופים בחומר חדיר (כגון : חצץ, חלוקים וכו").</p> <p>בתכנון דרכים וחניות ישולבו רצועות של שטחים מגוננים סופגי מים וחדירים ויעשה השימוש בחומרים נקבוביים וחדירים".</p>	
<p>תשתיות</p>	<p>6.7</p>
<p>- מים חיבור המים יתואם עם תאגיד המים ובהנחיתם.</p> <p>- ביוב- המגרש יחובר למערכת השפכים העירונית המחוברת לפתרון קצה של הישוב מטי"ש כסייפה.</p> <p>טלפון ומערכת כבלים- בהתאם להנחית מהנדס הרשות ובאישור חב' התקשורת.</p>	
<p>היטל השבחה</p>	<p>6.8</p>
<p>הועדה המקומית תטיל השבחה בהתאם להוראות התוספת השלישית לחוק.</p>	



תכנון זמין
מונה הדפסה 4



תכנון זמין
מונה הדפסה 4



תכנון זמין
מונה הדפסה 4


7. ביצוע התכנית

7.1 שלבי ביצוע

מספר שלב	תאור שלב	התנייה
0	לי"ר	לי"ר

7.2 מימוש התכנית

מיידי לאחר אישורה



תכנון זמין
מונה הדפסה 4



תכנון זמין
מונה הדפסה 4



תכנון זמין
מונה הדפסה 4