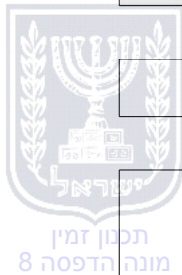


**הוראות התכנית**

תכנית מס' 652-0598441

מגרש 3 שכ 2ג ערערה בנגב



מחוז	דרום
מרחב תכנון מקומי	נגב מזרחי
סוג תכנית	תכנית מפורטת

**אישורים**



חוק התכנון והבניה, התשכ"ה - 1965

משרד האוצר - מחוז דרום

הוועדה המחוזית החליטה ביום :

19/11/2018

להפקיד את התכנית

30/12/2018

תאריך יו"ר הוועדה המחוזית

תאריך



ניתן לצפות במסמכי התכנית ובהחלטות בעניינה באתר תכנון זמין :

<http://mavat.moin.gov.il/MavatPS/Forms/SV3.aspx?ABC>

## דברי הסבר לתכנית

התכנית מציעה תוספת זכויות בנייה וקביעת חזית מסחרית בכדי להתאים את המגורים לצרכי הדיירים במגרש מס' 3 שכונה 2ג ערערה שבנגב .



תכנון זמין  
מונה הדפסה 8



תכנון זמין  
מונה הדפסה 8



תכנון זמין  
מונה הדפסה 8

דף ההסבר מהווה רקע לתכנית ואינו חלק ממסמכיה הסטטוטוריים.

# 1. זיהוי וסיווג התכנית

1.1 שם התכנית שם התכנית מגרש 3 שכ 2ג ערערה בנגב

ומספר התכנית

מספר התכנית 652-0598441

1.2 שטח התכנית 1.029 דונם

1.4 סיווג התכנית סוג התכנית תכנית מפורטת

האם מכילה הוראות של תכנית מפורטת כן

ועדת התכנון המוסמכת להפקיד את התכנית מחוזית

לפי סעיף בחוק ל"ר

היתרים או הרשאות תכנית שמכוחה ניתן להוציא היתרים או הרשאות

סוג איחוד וחלוקה ללא איחוד וחלוקה

האם כוללת הוראות לענין תכנון תלת מימדי לא



## 1.5 מקום התכנית

### 1.5.1 נתונים כלליים

מרחב תכנון מקומי	נגב מזרחי
קואורדינאטה X	203810
קואורדינאטה Y	563000

### 1.5.2 תיאור מקום

### 1.5.3 רשויות מקומיות בתכנית והתייחסות לתחום הרשות, נפה

ערערה בנגב - חלק מתחום הרשות: ערערה בנגב

נפה באר שבע

### 1.5.4 כתובות שבהן חלה התכנית

כניסה	מספר בית	רחוב	ישוב
	3		ערערה בנגב

ג2

שכונה

### 1.5.5 גושים וחלקות בתכנית

מספר גוש	סוג גוש	חלק / כל הגוש	מספרי חלקות בשלמותן	מספרי חלקות בחלקן
100526	מוסדר	חלק		68
400257	מוסדר	חלק		9999

הכל על-פי הגבולות המסומנים בתשריט בקו הכחול.

### 1.5.6 גושים ישנים

לא רלוונטי

### 1.5.7 מגרשים / תאי שטח מתכניות קודמות שלא נרשמו כחלקות

מספר תוכנית	מספר מגרש/תא שטח
2/310/02/7	3

### 1.5.8 מרחבי תכנון גובלים בתכנית

לא רלוונטי



תכנון זמין  
מונה הדפסה 8



תכנון זמין  
מונה הדפסה 8



תכנון זמין  
מונה הדפסה 8

## 1.6 יחס בין התכנית לבין תכניות מאושרות קודמות

תאריך	מס' עמוד בילקוט פרסומים	מספר ילקוט פרסומים	הערה ליחס	סוג יחס	מספר תכנית מאושרת
20/11/1989	502	3718	תכנית זו משנה רק את המפורט בתכנית זו וכל יתר הוראות תכנית 7 /02 /310 2 ממשיכות לחול.	שינוי	2 /310 /02 /7



## 1.7 מסמכי התכנית

נכלל בהוראות התכנית	תיאור המסמך	תאריך יצירה	עורך המסמך	תאריך עריכה	מספר עמודים / גליון	קנה מידה	תחולה	סוג המסמך
כן			פוקרא ראיד				מחייב	הוראות התכנית
לא	תשריט מצב מוצע		פוקרא ראיד		1	1: 250	מחייב	תשריט מצב מוצע
לא		19/06/2018	פוקרא ראיד	09/12/2017	1	1: 250	רקע	מצב מאושר



תכנון זמין  
מונה הדפסה 8

כל מסמכי התכנית מהווים חלק בלתי נפרד ממנה, משלימים זה את זה ויקראו כמקשה אחת. במקרה של סתירה בין המסמכים המחייבים לבין המנחים יגברו המסמכים המחייבים. במקרה של סתירה בין המסמכים המחייבים לבין עצמם תגברנה ההוראות על התשריטים



תכנון זמין  
מונה הדפסה 8

**1.8 בעלי עניין/ בעלי זכויות בקרקע /עורך התכנית ובעלי מקצוע**

**1.8.1 מגיש התכנית**

מקצוע/ תואר	סוג	שם	מספר רשיון	שם תאגיד	ישוב	רחוב	בית	טלפון	פקס	דוא"ל
	פרטי	עומר מוסא אבו קוש			ערערה בנגב	(1)	3	08-6235020	073-7413619	

הערה למגיש התכנית:

(1) כתובת: מגרש 3 שכ ג2 ערערה.

**1.8.2 יזם**

**1.8.3 בעלי עניין בקרקע**

סוג	תיאור	שם	מספר רשיון	שם תאגיד	ישוב	רחוב	בית	טלפון	פקס	דוא"ל
בבעלות מדינה				רשות מקרקעי ישראל	באר שבע	התקוה	4	08-6268706	08-6268706	

**1.8.4 עורך התכנית ובעלי מקצוע**

מקצוע/ תואר	סוג	שם	מספר רשיון	שם תאגיד	ישוב	רחוב	בית	טלפון	פקס	דוא"ל
	עורך ראשי	פוקרא ראיד		קווי הנדסה	באר שבע	יאיר	31	08-6235020		kavehandasa@gmail.com
	מודד	ניזאר חטיב	1021		יפיע	יפיע	5	08-6235020	08-6235020	waelabugama@gmail.com



תכנון זמין  
מונה הדפסה 8



תכנון זמין  
מונה הדפסה 8

**1.9 הגדרות בתכנית**

לא רלוונטי

תכנון זמין  
מונה הדפסה 8

כל מונח אשר לא הוגדר בתכנית זו, תהיה נודעת לו המשמעות הנתונה לו בחוק התכנון והבניה התשכ"ה – 1965 (להלן "החוק") או בתקנות שהותקנו מכוחו, וזאת בהיעדר כוונה אחרת משתמעת.

**2. מטרת התכנית ועיקרי הוראותיה****2.1 מטרת התכנית**

הגדלת אחוזי בנייה במגרש 3 שכ"ג ערערה בנגב.

**2.2 עיקרי הוראות התכנית**


- קביעת זכויות, מגבלות והנחיות בנייה
- קביעת תנאים למתן היתרי בניה.
- קביעת תכליות ושימושים למגורים ולחזית מסחרית
- תוספת קומה שלישית

תכנון זמין  
מונה הדפסה 8**3. טבלת יעודי קרקע ותאי שטח בתכנית****3.1 טבלת יעודי קרקע ותאי שטח בתכנית**

יעוד	תאי שטח	
מגורים א'	3	
סימון בתשריט	יעוד	תאי שטח כפופים
חזית מסחרית	מגורים א'	3

**3.2 טבלת שטחים****מצב מאושר**

יעוד	מ"ר	אחוזים
מגורים א'	1,029	100
סה"כ	1,029	100


תכנון זמין  
מונה הדפסה 8**מצב מוצע**

יעוד	מ"ר מחושב	אחוזים מחושב
מגורים א'	1,029.01	100
סה"כ	1,029.01	100



**4. יעודי קרקע ושימושים**

מגורים א'	4.1
שימושים	4.1.1
מגורים עם חזית מסחרית, ממ"ד, מחסן	
הוראות	4.1.2
הוראות בינוי	א
<p>- במגרש תותר בניית שני מבנים עם 4 יח"ד בשלוש קומות לכל מבנה.  - גובה המבנה ימדד מגובה מפלס הכניסה הקובעת במגרש  - תותר תוספת גובה של עד 1.5 מ' למבנה מדרגות או מעלית.  - מבנה ממ"ד יהיה לפי דרישות הג"א.  - משטחי חניה יהיו בתחום המגרש ולא יחושבו באחוזי בנייה.  - מרחק בין שני מבנים לא יהיה פחות מ 3.0 מ.  - בקומת קרקע של מבנה יותר שימוש למסחר [חנות].  - הכניסה לשטח המסחר תופרד מהכניסה לשטח המגורים וכן יוקצו חניות נפרדות לשטחי המסחר.  - החנות המותרת בקומה מסחרית הנ"ל תהיה מיועדת למסחר קימעונאי לצרכי יום יום, בתנאי שהשימושים בו לא יכללו פעילות העלולה להוות מפגעים או מטרדים סביבתיים כמו רעש, ריח וכד" .  - שטחי שירות למסחר יהיו מחסן וממ"מ עפ"י דרישת פיקוד העורף  - תותר בניית מחסן בחלק אחורי של המגרש בקו בניין 0.0 [צד דרום מזרחי], ולא יותרו פתחים בקו בניין 0.0.  - ימוקם בחזית המגרש מתקן לאיסוס אשפה</p>	



## 5. טבלת זכויות והוראות בניה - מצב מוצע

קו בנין (מטר)	מספר קומות	גובה מבנה- מעל הכניסה הקובעת (מטר)	צפיפות יח"ד לדונם	מספר יח"ד	תכסית % מתא שטח	אחוזי בניה כוללים (%)	שטחי בניה (מ"ר)		גודל מגרש (מ"ר)	תאי שטח	שימוש	יעוד				
							סה"כ שטחי בניה	מעל הכניסה הקובעת								
								שרות	עיקרי	גודל מגרש כללי						
קדמי (2)	אחורי (2)	צידי- ימני (2)	צידי- שמאלי (2)	מעל הכניסה הקובעת (2)	3	12.5	3.95	4	50	92	949	56 (1)	893	1029	3	מגורים א'

האמור בטבלה זו גובר, במקרה של סתירה, על הוראות כלליות אחרות, בין בהוראות התכנית ובין בתשריט המצב המוצע. גם בטבלה עצמה גוברת הוראה מפורטת על הוראה כללית שטחי הבניה המפורטים בטבלה שלעיל כוללים את כל שטחי הבניה המירביים בתכנית זו

הערות לטבלת זכויות והוראות בניה – מצב מוצע:

(1) 36.0 מ"ר ממ"ד, 20.0 מ"ר מחסן.

(2) לפי תשריט.

(3) כולל 10 מ"ר ממ"מ, 25.0 מ"ר מחסן.



תכנון זמין  
מונה הדפסה 8



תכנון זמין  
מונה הדפסה 8

**6. הוראות נוספות**

<p><b>6.1 תנאים למתן היתרי בניה</b></p>	<p><b>6.1</b></p>															
<p>היתרי בניה יינתנו ע"י הועדה המקומית לתכנון ובניה עפ"י תכנית זו לאחר אישורה, ולפי התנאים הבאים</p> <p>1.הבקשה להיתר בניה תכלול חישוב מוערך של כמות פסולת הבניין הצפויה עקב עבודות הבניה ואישור על פינוי פסולת לאתר מאושר ומוסדר ע"פי דין, היתרי האכלוס מותנה בהצגת אישור פינוי כאמור התואמים לכמות שהוערכה.</p> <p>2.היתר לתוספות הבניה מותנה בבדיקה בדבר הצורך בחיזוק המבנה הקיים לפי הוראות תקן ישראל ת"י 413 .</p> <p>3.היתר בנייה יכלול תכנית תנועה וחניה מאושרת ע"י רשות תמרור במועצה מקומית ערערה.</p> <p>4.הבקשה להיתר בנייה תכלול תכנית פיתוח שטח ערוכה על גבי מפה מצבית טיפוגרפית מעודכנת כחוק וחתומה ע"י מודד מוסמך.</p> <p>5.התכנית תכלול את כל פרטי הפיתוח כגון : גבהי קרקע מתוכננים וקיימים, מקום החניות, הכניסות למגרש, גדרות וחזיתות למגרש, מתקן לאיסוף אשפה, חיבורי מים וביוב, מפלסי השבילים והרחובות, מתקן לייבוש כביסה, פירוט חומרי הגמר יופיעו על החזיתות של המבנים בקני"מ 1: 100.</p> <p>6.תנאי להיתר בניה לגובה החורג ממגבלות הגובל של שדה התעופה, יהיה קבלת אישור רשות התעופה האזרחית.</p> <p>7. הבקשה להיתר בנייה תאושר לאחר אישור משרד הבריאות.</p> <p>8.תנאי למתן היתר לכריתת/העתקת עצים בוגרים כהגדרתו בסעיף 83 ג' לחוק יהיה מתן רישיון לכך מפקיד היערות.</p> <p>9. היתר בנייה יאושר רק לאחר קבלת חוות דעת יועץ נגישות ובהתאם לתקנון התכנון ובנייה עם שוויון זכויות לאנשים עם מוגבלות עפ"י תקנון ת"י 1918 ובאישור מהנדס הועדה המקומית</p>																
<p><b>6.2 חניה</b></p>	<p><b>6.2</b></p>															
<p>החניה תתוכנן בתחום המגרש ע"פ תקן החניה הארצי התקף בעת מתן להיתרי בניה.</p>																
<p><b>6.3 חלוקה ו/ או רישום</b></p>	<p><b>6.3</b></p>															
<p>חלוקה ורישום המגרשים תעשה עפ"י סימן ז' לפרק ג' לחוק התכנון והבניה תשכ"ה 1965.</p>																
<p><b>6.4 חשמל</b></p>	<p><b>6.4</b></p>															
<p>לא ינתן היתר בניה למבנה או חלק ממנו מתחת לקוי חשמל עיליים. בקרבת קווי חשמל עיליים ינתן היתר בניה רק במרחקים גדולים מהמרחקים המפורטים בטבלה הבאה, בקו אנכי המשוך על הקרקע בין ציר החשמל לבין החלק הבולט ביותר של המבנה :</p> <table border="1" data-bbox="478 1702 1276 1948"> <tr> <td>סוג קו חשמל</td> <td>מרחק מתיל קיצוני</td> <td>מרחק מציר הקו</td> </tr> <tr> <td>קו חשמל מתח נמוך</td> <td>3 מ'</td> <td>3.5 מ'</td> </tr> <tr> <td>קו חשמל מתח גבוה 22 ק"ו</td> <td>5 מ'</td> <td>6 מ'</td> </tr> <tr> <td>קו חשמל מתח עליון 161 ק"ו (קיים או מוצע)</td> <td></td> <td>20 מ'</td> </tr> <tr> <td>קו חשמל מתח עליון 400 ק"ו (קיים או מוצע)</td> <td></td> <td>35 מ'</td> </tr> </table> <p>אין לבנות בנינים מעל לכבלי חשמל תת-קרקעיים ובמרחק הקטן מ 2 מ' מכבלים אלה. אין לחפור מעל כבלים תת-קרקעיים ובקרבתם אלא לאחר קבלת אישור והסכמה מחברת החשמל - מחוז דרום.</p>	סוג קו חשמל	מרחק מתיל קיצוני	מרחק מציר הקו	קו חשמל מתח נמוך	3 מ'	3.5 מ'	קו חשמל מתח גבוה 22 ק"ו	5 מ'	6 מ'	קו חשמל מתח עליון 161 ק"ו (קיים או מוצע)		20 מ'	קו חשמל מתח עליון 400 ק"ו (קיים או מוצע)		35 מ'	
סוג קו חשמל	מרחק מתיל קיצוני	מרחק מציר הקו														
קו חשמל מתח נמוך	3 מ'	3.5 מ'														
קו חשמל מתח גבוה 22 ק"ו	5 מ'	6 מ'														
קו חשמל מתח עליון 161 ק"ו (קיים או מוצע)		20 מ'														
קו חשמל מתח עליון 400 ק"ו (קיים או מוצע)		35 מ'														

6.5	ניקוז
	<p>א. יש להבטיח כי 15% לפחות משטח המגרש יושאר כשטח חדיר למים ? שטח מגונן או מכוסה בחומר חדיר אחר.</p> <p>ב. הפיכת המגרש ל"אגן היקוות זעיר" המשאיר בתוכו את רוב הגשם היורד בתחומו, באמצעות תחילת המגרש והכנת מוצא לעודפי המים בנקודה הנמוכה.</p> <p>ג. חיבור השטחים האטומים לשטחים החדירים במגרש, בעזרת מרזבים מן הגגות ושיפועים מתוכננים בחצר.</p> <p>ד. ישמר כושר חדירות הקרקע הטבעית בשטח החדר, על ידי מניעת עירוב של חומרי בניה וחומרים אטומים אחרים, מניעה של הידוק הקרקע וכו'...</p> <p>ה. יעשה ככל הניתן שימוש בחומרי ריצוף חדירים למשל באזור החניה.</p>



6.6	תשתיות
	<p>-מים-</p> <p>אספקת מים תהיה מרשת המים המקומית. החיבור לרשת יהיה בתאום ובאישור משרד הבריאות ובאישור מהנדס הועדה המקומית.</p> <p>-ביוב-</p> <p>תנאי לקבלת היתר בניה, חיבור למערכת הביוב של הישוב-ערערה בנגב, באישור מהנדס הועדה המקומית ובהתאם לתכנית ביוב מאושרת ע"י משרד הבריאות והגורמים המוסמכים לכך.</p> <p>- טלפון ומערכת כבלים-</p> <p>המגרש יחובר לרשת הטלפונית העירונית באמצעות כבל טלפון תת קרקעי, בהתאם להנחיות מהנדס המועצה המקומית ובאישור חברת התקשורת.</p> <p>-אשפה-</p> <p>מתקני איסוף אשפה יתוכננו בהתאם להוראות הרשות המקומית. הם ימוקמו ככל הניתן בגומחות התשתיות [פילרים] ובאופן נסתר.</p>



6.7	מגבלות בניה לגובה
	<p>על תחום התכנית חלות ההגבלות בגין קיומו של ש"ת נבטים לרבות הגבלות בנייה לגובה, ומזעור סכנת ציפורים לתעופה.</p> <p>1-בתחום התכנית לא תינתן הקלה מהגובה המאושר בתכנית.</p> <p>2-תנאי להקמת מנופים ועגרונים בתחום התוכנית קבלת אישור רשות התעופה האזרחית לתיאום גובה וקבלת הנחיות סימון."</p> <p>3-לא יותרו מתקני קינון ושהייה לציפורים לרבות מתקני ציפורים.</p>



6.8	עתיקות
	<p>1-כל עבודה בתחום שטח המוגדר בעתיקות, תתואם ותבוצע רק לאחר קבלת מנהל רשות העתיקות כמתחייב ובכפוף להוראות סעיף 29 לחוק העתיקות התשל"ח-1978.</p> <p>2-במידה ויידרש ע"י רשות העתיקות ביצוע של פעולות מקדימות [פיתוח, חיתוכי בדיקה, חפירה, בדיקה, חפירת הצלה מדגמית חפירת הצלה] יבצען היזם עפ"י תנאי רשות העתיקות.</p> <p>3-במידה ויתגלו עתיקות המצדיקות שימור עפ"י חוק העתיקות התשל"ח 1978 וחוק רשות העתיקות התשמ"ט 1989 ייעשו ע"י היזם ועל חשבונו כל הפעולות המתבקשות מהצורך לשמר את העתיקות.</p> <p>4-היה והעתיקות יצריכו שינוי בתכנית הבנייה, תהייה הועדה המקומית רשאית להתיר שינויים</p>

<b>6.8</b>	<b>עתיקות</b>
	כאמור ובלבד שלא יתווספו עקב שינויים אלה זכויות בנייה, או תוספות שמשעותן פגיעה בקרקע.

<b>6.9</b>	<b>פיקוד העורף</b>
	תנאי למתן היתרי בניה יהיה אישור פיקוד העורף לפתרונות המיגון בתחום המגרש

## 7. ביצוע התכנית

### 7.1 שלבי ביצוע

מספר שלב	תאור שלב	התנייה
0	ל"ר	

### 7.2 מימוש התכנית

מיידי

