

הוראות התכנית

תכנית מס' 618-0568964

שכ' 13 מגרש 70 , 71 רהט

דרום


מחוז

מרחב תכנון מקומי רהט

תכנית מפורטת

סוג תכנית

אישורים



ניתן לצפות במסמכי התכנית ובהחלטות בעניינה באתר תכנון זמין :

<http://mavat.moin.gov.il/MavatPS/Forms/SV3.aspx?ABC>

דברי הסבר לתכנית

שינויי ייעוד ממגורים א' למגורים ומסחר במגרשים 70 ו 71 בשכונה 13 ברהט. התכנית מציעה מסחר בחזית הרחוב משולבת בקולונדה למעבר הולכי רגל ומהווה המשך לרצף חזית המסחרית לאורך רחוב אלסלאם. כמו כן התכנית מאפשר הגדלה של מספר יח"ד מ-2 ל-5 יח"ד למגורים לנתינת מענה לצרכי משק הבית בתחום התכנית.



תכנון זמין
מונה הדפסה 13



תכנון זמין
מונה הדפסה 13



תכנון זמין
מונה הדפסה 13

דף ההסבר מהווה רקע לתכנית ואינו חלק ממסמכיה הסטטוטוריים.

1. זיהוי וסיווג התכנית

שם התכנית 1.1 שם התכנית ומספר התכנית

שכ' 13 מגרש 70, 71 רהט

שם התכנית

1.1

ומספר התכנית

שם התכנית

618-0568964

מספר התכנית

שטח התכנית 1.2

3.092 דונם

סיווג התכנית 1.4

תכנית מפורטת

סוג התכנית

האם מכילה הוראות של תכנית מפורטת כן

ועדת התכנון המוסמכת להפקיד את התכנית מחוזית

לפי סעיף בחוק ל"ר

היתרים או הרשאות תכנית שמכוחה ניתן להוציא היתרים או הרשאות

סוג איחוד וחלוקה ללא איחוד וחלוקה

האם כוללת הוראות לענין תכנון תלת מימדי לא



1.5 מקום התכנית

1.5.1 נתונים כלליים

מרחב תכנון מקומי	רהט
קואורדינאטה X	175852
קואורדינאטה Y	588911

1.5.2 תיאור מקום

שכ' 13 מגרש 70, 71 רהט.

1.5.3 רשויות מקומיות בתכנית והתייחסות לתחום הרשות, נפה

רהט - חלק מתחום הרשות: רהט

נפה באר שבע

1.5.4 כתובות שבהן חלה התכנית

ישוב	רחוב	מספר בית	כניסה
רהט		70	

שכונה 13

1.5.5 גושים וחלקות בתכנית

מספר גוש	סוג גוש	חלק / כל הגוש	מספרי חלקות בשלמותן	מספרי חלקות בחלקן
100423	מוסדר	חלק	74-75	

הכל על-פי הגבולות המסומנים בתשריט בקו הכחול.

1.5.6 גושים ישנים

לא רלוונטי

1.5.7 מגרשים / תאי שטח מתכניות קודמות שלא נרשמו כחלקות

לא רלוונטי

1.5.8 מרחבי תכנון גובלים בתכנית

לא רלוונטי



תכנון זמין
מונה הדפסה 13



תכנון זמין
מונה הדפסה 13



תכנון זמין
מונה הדפסה 13

1.6 יחס בין התכנית לבין תכניות מאושרות קודמות

מספר תכנית מאושרת	סוג יחס	הערה ליחס	מספר ילקוט פרסומים	מס' עמוד בילקוט פרסומים	תאריך
15 /223 /02 /17	שינוי	תכנית זו משנה רק את המפורט בתכנית זו וכל יתר הוראות תכנית 17 /02 /15 ממשיכות לחול.	5432	4014	31/08/2005
421 /03 /17	כפיפות	תכנית זו אינה פוגעת בהוראות תכנית 17 /03 /421. הוראות תכנית 17 /03 /421 תחולנה על תכנית זו.	6431	4710	14/06/2012
17/ מק/ 2155	שינוי	תכנית זו משנה רק את המפורט בתכנית זו וכל יתר הוראות תכנית 17 /מק/ 2155 ממשיכות לחול.	5145		07/01/2003
353 /03 /7	שינוי	תכנית זו משנה רק את המפורט בתכנית זו וכל יתר הוראות תכנית 7 /03 /353 ממשיכות לחול.	3702	4340	29/09/1989



1.7 מסמכי התכנית

נכלל בהוראות התכנית	תיאור המסמך	תאריך יצירה	עורך המסמך	תאריך עריכה	מספר עמודים / גליון	קנה מידה	תחולה	סוג המסמך
כן			יוסף אלשאפעי				מחייב	הוראות התכנית
לא	תשריט מצב מוצע		יוסף אלשאפעי		1	1: 500	מחייב	תשריט מצב מוצע
לא		09: 23 06/02/2019	יוסף אלשאפעי	05/02/2019	1	1: 250	מנחה	תנועה
לא		15: 18 04/11/2018	יוסף אלשאפעי	28/08/2017	1	1: 250	רקע	מצב מאושר

כל מסמכי התכנית מהווים חלק בלתי נפרד ממנה, משלימים זה את זה ויקראו כמקשה אחת. במקרה של סתירה בין המסמכים המחייבים לבין המנחים יגברו המסמכים המחייבים. במקרה של סתירה בין המסמכים המחייבים לבין עצמם תגברנה ההוראות על התשריטים



1.8 בעלי עניין/ בעלי זכויות בקרקע /עורך התכנית ובעלי מקצוע

1.8.1 מגיש התכנית

מקצוע/ תואר	סוג	שם	מספר רשיון	שם תאגיד	ישוב	רחוב	בית	טלפון	פקס	דוא"ל
	פרטי	אנתצאר אבו אלטייף			רהט	(1)				shafhe2010@gmail.com
	פרטי	יוסף אבו אלטייף			רהט	(2)				shafhe2010@gmail.com

הערה למגיש התכנית:

(1) כתובת: מגרש 70 שכ"13.

(2) כתובת: מגרש 71 שכ"13.

1.8.2 יזם

1.8.3 בעלי עניין בקרקע

סוג	תיאור	שם	מספר רשיון	שם תאגיד	ישוב	רחוב	בית	טלפון	פקס	דוא"ל
בבעלות מדינה		רשות מקרקעי ישראל		מנהל מקרקעי ישראל	באר שבע	(1)		00-0000000		

(1) כתובת: קרית הממשלה ק 1.

1.8.4 עורך התכנית ובעלי מקצוע

מקצוע/ תואר	סוג	שם	מספר רשיון	שם תאגיד	ישוב	רחוב	בית	טלפון	פקס	דוא"ל
מהנדס	עורך ראשי	יוסף אלשאפעי	118296		רהט	(1)	62	08-9914630		shafhe2010@gmail.com
מודד	מודד	ראמי אבו ריא	1251		באר שבע	(2)	28	08-6652088		h_negev@017.net.il

(1) כתובת : 62.

(2) כתובת : יצחק רגר 28 - באר שבע.



תכנון זמין
מונה הדפסה 13



תכנון זמין
מונה הדפסה 13

1.9 הגדרות בתכנית

בתכנית זו יהא לכל מונח מהמונחים המפורטים להלן הפרוש המופיע בצד ההגדרה, אלא אם כן משתמע אחרת מהוראות התכנית או מהקשר הדברים.



תכנין זמין
מונה הדפסה 13

מונח	הגדרת מונח
שיג	מבנה אירוח מסורתי

כל מונח אשר לא הוגדר בתכנית זו, תהיה נודעת לו המשמעות הנתונה לו בחוק התכנון והבניה התשכ"ה – 1965 (להלן "החוק") או בתקנות שהותקנו מכוחו, וזאת בהיעדר כוונה אחרת משתמעת.

2. מטרת התכנית ועיקרי הוראותיה**2.1 מטרת התכנית**

יצירת מסגרת תכנונית ל- 10 יח"ד והגדלת זכויות למסחר בתאי שטח 70 ו 71 בשכונה 13 ברהט.

2.2 עיקרי הוראות התכנית

תכנין זמין
מונה הדפסה 13

- א- קביעת זכויות, מגבלות והנחיות בניה.
- ב- הגדלת יח"ד מ 4 יח"ד ל 10 יח"ד .
- ג- שינוי ייעוד ממגורים אי למגורים ומסחר
- ד- שינוי קווי בניין כמסומן בתשריט .
- ה- קביעת תנאים למתן היתר בניה .



תכנין זמין
מונה הדפסה 13

3. טבלת יעודי קרקע ותאי שטח בתכנית


3.1 טבלת יעודי קרקע ותאי שטח בתכנית

יעוד		תאי שטח
מגורים ומסחר		71,70
סימון בתשריט	יעוד	תאי שטח כמופים
זיקת הנאה למעבר רגלי	מגורים ומסחר	71,70
חזית מסחרית	מגורים ומסחר	71,70

3.2 טבלת שטחים

מצב מאושר		
יעוד	מ"ר	אחוזים
מגורים א'	2,305.45	100
סה"כ	2,305.45	100

מצב מוצע		
יעוד	מ"ר מחושב	אחוזים מחושב
מגורים ומסחר	2,305.45	100
סה"כ	2,305.45	100



4. יעודי קרקע ושימושים

4.1	מגורים ומסחר
4.1.1	<p>שימושים</p> <p>מגורים, שיג ושטחי שירות כולל חנייה, ממ"ד, מחסן. מסחר הכולל שימושי מסחר קמעונאי כגון: מזון, הלבשה, הנעלה, ריהוט, הסעדה, מתנות, ציוד משרדי, מספרה, בנקים וכד' שימושי שירות למסחר מחסנים, חדרי מלאי לא יותרו שימושים בעלי פוטנציאל ליצירת מטרדים סביבתיים.</p>
4.1.2	<p>הוראות</p> <p>א</p> <p>בינוי ו/או פיתוח</p> <p>א. מגורים . תותר בניית שני מבנים מגורים עד שלוש קומות , במרחק מינמאלי של 2.80 מ' גובה הכניסה הקובעת יותאם עם המבנה הקיים -ממ"ד/ממ"ק ויבנה כחלק מיחידת הדיור , ועפ"י הוראות הג"א -חנייה : חנייה לרכב תיתן מענה ל 6 מקומות חניה ניתן למקם החניה בנפרד ו/או בכל מרחק מהמבנה העיקרי . -שיג חדר אירוח מסורתי, ניתן למקם את השיג' בנפרד ו/או בכל מרחק מהמבנה העיקרי ו/או כחלק מקומות הקרקע מלבד בחזית המגרש. קו בניין קדמי צדי 0 עד 3 מ' גובה מרבי לקירוי השיג יהיה 3.0 מ' , הכניסה לשיג תהיה מתוך המגרש , ניקוז השיג יהיה לכיוון המגרש המבקש , לא יותרו פתחים בקו בניין (0,0) אלא לצורך אוורור ותיאורה . כל שימוש אחר יהווה סטיה ניכרת מהוראות התכנית -מתקני איסוף אשפה : יתוכננו בהתאם להוראות הרשות המקומית. הם ימוקמו ככל הניתן בגומחות התשתיות (פילרים) ובאופן נסתר. -סעיף ב מסחר : גובה קומת המסחר לא יפחת מ 2.75 מ'. -תהיה כניסה נפרדת לאגף העסקים ולאגף המגורים. לכל חנות במבנה תהיה כניסה מחצר משק או אזור פריקה וטעינה. תחויב הרחקת אדים וריחות מעסקי מזון באמצעות פירים שקצה ארובתם יהיה מעל הגג הגבוה ביותר בבניין. יתוכננו ביתני אשפה עבור חנויות המזון. לא יהיה מעבר של צנרת סניטציה (מים וביוב) ברצפה מעל אזורים המשמשים למסחר למעט : חדרי מדרגות, מבואות, פירים לשירות וחלקים המשמשים לחדרי שירותים. למעט אם קיימת קומת ביניים בעלת קרקעית אטומה סעיף ג' זיקת הנאה : -תובטח זכות מעבר לציבור הולכי הרגל ו/או כלי רכב כמסומן בתשריט. זכות המעבר כאמור לעוגן ע"י רישום זיקת הנאה בלשכת הרישום המקרקעין.</p>
ב	<p>מתקנים ו/או שימושים זמניים</p> <p>ניתן למקם על הגג מתקנים טכניים כגון מיזוג אוויר , מעלית , קולטי שמש .עפ"י אישור מהנדס העיר (בבקשה להיתר) .</p>





תכנון זמין
מונה הדפסה 13



תכנון זמין
מונה הדפסה 13



תכנון זמין
מונה הדפסה 13

5. טבלת זכויות והוראות בניה - מצב מוצע - חלק א'

קו בנין (מטר)	מספר קומות		גובה מבנה- מעל הכניסה הקובעת (מטר)	צפיפות יח"ד לדונם	מספר יח"ד	תכסית (% מתא שטח)	אחוזי בניה כוללים (%)	שטחי בניה (מ"ר)				גודל מגרש (מ"ר)	תאי שטח	שימוש	יעוד		
								מתחת לכניסה הקובעת		מעל הכניסה הקובעת						גודל מגרש כללי	
								שרות	עיקרי	שרות	עיקרי						
צידי- שמאלי (3)	צידי- ימני (3)	מתחת לכניסה הקובעת	מעל הכניסה הקובעת	15	4.5	5	60	100	1122			(2) 150	(1) 972	1122	70	מגורים	מגורים ומסחר
(3)	(3)		2						320			90	224		70	מסחר	מגורים ומסחר
(3)	(3)		3	15	4.5	5	60	100	1070			(2) 150	(4) 1033	1183	71	מגורים	מגורים ומסחר
(3)	(3)		2						302			90	212		71	מסחר	מגורים ומסחר



תכנון זמין
מונה הדפסה 13



תכנון זמין
מונה הדפסה 13


5. טבלת זכויות והוראות בניה - מצב מוצע - חלק ב'

קו בנין (מטר)		תאי שטח	שימוש	יעוד
קדמי	אחורי			
(3)	(3)	70	מגורים	מגורים ומסחר
(3)	(3)	70	מסחר	מגורים ומסחר
(3)	(3)	71	מגורים	מגורים ומסחר
(3)	(3)	71	מסחר	מגורים ומסחר

האמור בטבלה זו גובר, במקרה של סתירה, על הוראות כלליות אחרות, בין בהוראות התכנית ובין בתשריט המצב המוצע.
 גם בטבלה עצמה גוברת הוראה מפורטת על הוראה כללית
 שטחי הבניה המפורטים בטבלה שלעיל כוללים את כל שטחי הבניה המירביים בתכנית זו

הערות לטבלת זכויות והוראות בניה – מצב מוצע:

- (1) כולל שיג בגודל 60 מ"ר.
- (2) חלוקת שטחי הבניה למטרות שירות תהיה כדלקמן:
 - א. מחסן וסככה עד סך 90 מ"ר לכל המגרש בתוך המסחר.
 - ב. חנייה מקורה עד סך 30 מ"ר.
 - ג. ממ"ד/ממ"ק עד סך 60 מ"ר.
 - ד. שיג 60 מ"ר.
- (3) כמסומן בתשריט.
- (4) כולל שיג בגודל 60 מ"ר..



תכנון זמין
מונה הדפסה 13



תכנון זמין
מונה הדפסה 13

6. הוראות נוספות

6.1	תנאים למתן היתרי בניה											
<p>היתר בנייה יינתן על ידי ראשות הרישוי המקומית על פי תכנית זו לאחר אישורה בתנאים הבאים .</p> <p>א- תנאי למתן היתר בניה היה הריסת המבנים המסומנים להריסה בתשריט וכל מבנה ללא היתר של מגיש מחוץ לתחום התכנית.</p> <p>ב- בקשה להיתר בנייה תכלול תכנית פיתוח שטח ערוכה על גבי מפה מצבית טיפוגרפית מעודכנת כחוק וחתומה ע"י מודד מוסמך. התכנית תכלול את כל פרטי הפיתוח כגון: גבהי קרקע מתוכננים וקיימים, מקום החניות, הכניסות למגרש, גדרות וחזיתות למגרש, מתקן לאיסוף אשפה, חיבורי מים וביוב, מפלסי השבילים והרחובות, מתקן לייבוש כביסה, פירוט חומרי הגמר יופיעו על החזיתות של המבנים בקני"מ 1:100.</p> <p>ג- תנאי למתן היתר לכריתת/העתקת עצים בוגרים כהגדרתו בסעיף 83 ג' לחוק יהיה מתן רישיון לכך מפקיד היערות.</p> <p>ד- תנאי למתן היתר בניה הינו אישור הסדרי תנועה ע"י רשויות התמרור המוסמכות.</p> <p>ה- הבקשה להיתר בנייה תכלול בין היתר חישוב מוערך של כמות פסולת הבניין הצפויה עקב עבודות הבנייה ואישור על פינויה פסולת לאתר מוכרז כדין .</p> <p>ו- תנאי למתן היתרי בניה יהיה אישור פיקוד העורף לפתרונות המיגון בתחום המגרש</p> <p>ז- היתר לתוספת בנייה מותנה בדבר הצורך בחיזוק המבנה הקיים לפי הוראות תקן ת"י 413.</p>												
6.2	חניה											
<p>החנייה תהייה בתחום המגרש , ע"פ תקן חניה ארצי התקף בזמן מתן היתר בנייה .</p>												
6.3	חשמל											
<p>א.תנאי למתן היתר בניה יהיה - תיאום עם חברת החשמל בדבר תכנון והקמת חדר שנאים ו/או חדר מיתוג, פרטי קווי חשמל עיליים ותת קרקעיים, והנחיות לגבי מרחקי בניה ומגבלות שימוש מקווי חשמל עיליים ותת קרקעיים קיימים ומתוכננים.</p> <p>ב.בשטחים בנויים, תחנות השנאה חדשות יוקמו במבנה שהוקם לשם כך. במקרים בהם תנאי השטח אינם מאפשרים הקמת שנאים במבנה, רשאי מהנסד הרשות המקומית לאשר הקמת שנאים על עמודי חשמל. מגבלה זו לא תחול בשטחים פתוחים, בהם תותר הקמת תחנת שנאים על עמודי חשמל.</p> <p>ג.שנאי ימוקם במבנה נפרד או בחלק של הבנין בתאום עם חברת החשמל ובאישור הוועדה המקומית.</p> <p>ד.איסור בניה מתחת לקווי חשמל עיליים</p> <p>לא יינתן היתר בניה מתחת לקווי חשמל עיליים קיימים או מאושרים, אלא במרחקי בטיחות מפני התחשמלות המפורטים להלן, מקו המשוך אל הקרקע מהתיל הקיצוני של הקו או מציר הקו, הכל כמפורט להלן, לבין החלק הבולט או הקרוב ביותר לבנין, פרט לבנינים המותרים בשטח למעבר קווי החשמל.</p> <p>מציר הקומה התיל הקיצוני</p> <table data-bbox="638 1904 1276 2105"> <tr> <td>2.25 מ' 2.00 מ'א.</td> <td>קו חשמל מתח נמוך</td> <td>תיל חשוף</td> </tr> <tr> <td>1.75 מ' 1.50 מ'ב.</td> <td>קו חשמל מתח נמוך</td> <td>תיל מבודד</td> </tr> <tr> <td>6.50 מ'</td> <td></td> <td></td> </tr> <tr> <td>8.50 מ'</td> <td></td> <td></td> </tr> </table>	2.25 מ' 2.00 מ'א.	קו חשמל מתח נמוך	תיל חשוף	1.75 מ' 1.50 מ'ב.	קו חשמל מתח נמוך	תיל מבודד	6.50 מ'			8.50 מ'		
2.25 מ' 2.00 מ'א.	קו חשמל מתח נמוך	תיל חשוף										
1.75 מ' 1.50 מ'ב.	קו חשמל מתח נמוך	תיל מבודד										
6.50 מ'												
8.50 מ'												





6.3	חשמל
	<p>5.00 מ' - ג. קו חשמל מתח גבוה עד 33 ק"ו : בשטח בנוי בשטח פתוח</p> <p>13.00 מ' -</p> <p>20.00 מ' -</p> <p>9.50 מ' -</p> <p>ד. קו חשמל מתח עליון 110 - 160 ק"ו : בשטח בנוי</p> <p>בשטח פתוח (בשטחים בהם המרחקים בין העמודים עד 300 מ') 35.00 מ' - ה. קו חשמל מתח על-עליון 400 ק"ו</p> <p>* באזורים בהם המרחקים בין עמודי החשמל בקווי מתח עליון / על-עליון גדולים מן האמור לעיל, יש לפנות אל חברת החשמל על מנת לקבל מידע לגבי המרחקים המזעריים המותרים. בתוכנית מתאר המתירה הקמתם של מבנים המכילים חומרים מסוכנים המועדים לדליקה או לפיצוץ תכלול הוראה, הקובעת כי לא יינתן היתר בניה אלא במרחקי בטיחות שייקבעו בתוכנית המתאר בתיאום עם חברת החשמל(1).</p> <p>לפני תחילת ביצוע עבודות חפירה או בניה יבדוק המבצע את קיומם האפשרי של קווי חשמל. אין לחפור או לבצע עבודות בניה כלשהי מעל ובקרבה של פחות מ- 3 מ' מקוי חשמל תת קרקעיים אלא לאחר קבלת אישור מחברת החשמל. אין לבנות מבנים מעל כבלי חשמל תת קרקעיים או בקרבה של פחות מ- 0.5 מ' מקוי חשמל תת-קרקעיים מתח גבוה / מתח נמוך או 1.0 מ' מקוי חשמל תת-קרקעיים מתח עליון(2).</p> <p>לא יינתן היתר לחפירה, חציבה או כריה במרחק הקטן מ- 10 מ' מהמסד של עמוד חשמל במתח עליון/ על עליון או 3 מ' מהמסד של עמוד חשמל במתח גבוה/ נמוך ולא תבוצע פעולה כזו, אלא לאחר שניתנה לחברה הזדמנות לחוות דעה על ההיתר המבוקש או הפעולה אותה עומדים לבצע לפי העניין.</p> <p>על אף האמור לעיל, בתחום תוכנית מתאר הקובעת רצועה למעבר קווי חשמל ראשיים = קווי מתח על ועל עליון יחולו הוראות תוכנית מתאר זו.</p>

6.4	ניהול מי נגר
	<p>מערכת הניקוז בתחום התכנית תתוכנן בתחומי הדרכים או השטחים הציבוריים ותובל במערכת ניקוז אשר תאושר ע"י מהנדס הועדה המקומית ולפי תכנית ניקוז כוללת המאושרת ע"י רשות הניקוז האזורית .</p> <p>יותר לפחות 15% שטחים חדרי מים מתוך שטח המגרש הכולל , במגרש לאפשר קליטת כמות גדולה ככל הניתן של מי נגר עילי וחלחולם לתת הקרקע התחומי המגרש . השטחים חדרי מים אפשר שיהיו מגוננים או מצופים החומר חדיר (כגון : חצץ, חלוקים וכו') .</p> <p>בתכנון דרכים וחניות ישולבו רצועות של שטחים מגוננים סופגים מים וחדרים ויעשה שימוש בחומרים נקבוביים וחדירים .</p>

6.5	תשתיות
	<p>תותר העברת קוים עירוניים דרך מגרש פרטי בין קווי הבניין לגבול המגרש בהתאם לדרישות הועדה המקומית</p> <p>1- אספקת מים : יחובר למערכת מים עירונית ובתיאום עם מהנדס העירייה והרשויות המוסמכות .</p> <p>2- מערכות ביוב : המגרש יחובר למערכת השפכים המרכזי מט"ש רהט בתיאום עם מהנדס</p>

6.5	תשתיות
העירייה והרשויות המוסמכות . -3 תקשורת : בהתאם להנחיות מהנדס העיר ובאישור חב' התקשורת .	

6.6	עתיקות
ככול שימצאו עתיקות במהלך העבודה בתחום שטח התכנית, העבודות יופסקו והודעה תועבר לרשות העתיקות. המשך עבודה תתואם ותבוצע רק לאחר קבלת מנהל רשות העתיקות כמתחייב ובכפוף להוראות סעיף 29 לחוק העתיקות התשל"ח-1978. במידה ויידרש ע"י רשות העתיקות ביצוע של פעולות מקדימות פיתוח, חיתוכי בדיקה, חפירה, בדיקה, חפירת הצלה מדגמית חפירת הצלה] יבצען היזם עפ"י תנאי רשות העתיקות. במידה ויתגלו עתיקות המצדיקות שימור עפ"י חוק העתיקות התשל"ח 1978 וחוק רשות העתיקות התשמ"ט 1989 ייעשו ע"י היזם ועל חשבונו כל הפעולות המתבקשות מהצורך לשמר את העתיקות. היה והעתיקות יצריכו שינוי בתכנית הבנייה, תהייה הועדה המקומית רשאית להתיר שינויים כאמור ובלבד שלא יתווספו עקב שינויים אלה זכויות בנייה, או תוספות שמשמעותן פגיעה בקרקע.	

6.7	היטל השבחה
הוועדה המקומית תטיל ותגבה השבחה בהתאם להוראות התוספת השלישית לחוק .	

6.8	זיקת הנאה סימון בתשריט : זיקת הנאה למעבר רגלי
בשטח המסומן בתשריט כזיקת הנאה למעבר ציבורי, תירשם זיקת הנאה לשימוש הציבור במפלס הקרקע בספר המקרקעין. כתנאי לאישור היתר הבנייה הכולל מסחר. רוחב זיקת ההנאה לא יפחת מהמסומן בתשריט לחזית מסחרית (קולונדה) ולמעבר בין המגרשים.	

7	ביצוע התכנית
----------	---------------------

7.1	שלבי ביצוע
------------	-------------------

7.2	מימוש התכנית
------------	---------------------

מיוש התכנית תוך 10 שנים	
-------------------------	--

