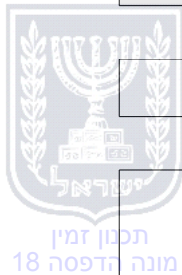


**הוראות התכנית**

תכנית מס' 625-0610816

מתקן פוטו וולטאי שובל



מחוז דרום  
מרחב תכנון מקומי בני שמעון  
סוג תכנית תכנית מפורטת

אישורים



חוק התכנון והבניה, התשכ"ה - 1965

משרד האוצר - מחוז דרום  
הוועדה המחוזית החליטה ביום:  
21/05/2018

להפקיד את התכנית  
29/11/2018

תאריך יו"ר הוועדה המחוזית



ניתן לצפות במסמכי התכנית ובהחלטות בעניינה באתר תכנון זמין:

<http://mavat.moin.gov.il/MavatPS/Forms/SV3.aspx?ABC>

## דברי הסבר לתכנית

תכנית זו נועדה לקדם את יעדי ממשלת ישראל עליהם החליטה להחדרת אנרגיה מתחדשת. התכנית מאפשרת הקמה והפעלה של מתקן פוטו וולטאי, בהספק של כ- 10 מגה וואט AC, במשבצת של קיבוץ שובל וזאת על ידי שינוי ייעוד הקרקע מקרקע חקלאית ליעוד "קרקע חקלאית ומתקנים הנדסיים". מתוקף התכנית ניתן להקים מבנים ומתקנים לייצור חשמל ואביזרים הקשורים בהם ובכלל זה: קווי מתקני תשתיות, מתקני עזר, מתקני אגירת חשמל, מיתוג והשנאה, ממירים, גדרות, שערים ודרכים תפעוליות.

התכנית עומדת בהוראות תכנית מתאר ארצית 10/ד/10 על שינוייה למתקנים פוטו וולטאיים והיא נערכה על פי הנחיותיה. התכנית תואמת ליעדי הממשלה לגבי היקף ייצור חשמל במתקנים של אנרגייה מתחדשת, להסדרות שפורסמו ע"י רשות החשמל.

השטח שאותר לצורך הקמת המתקן הפוטו וולטאי הינו חלק ממשבצת הקבע העומדת לרשות קיבוץ שובל. תכנון זמין מונה הדפסה 18. החיבור לרשת החשמל יהיה באמצעות קו מתח גבוה. התכנית צמודה לחוות לולים שהוקמה מתוקף תכנית 3/136/03/7. דרך הגישה למתקן נשענת על הדרך הכלולה בתכנית חוות הלולים. התכנית כוללת הוראות למניעת מפגעים סביבתיים. מסמכי התכנית (חלקם נספחים): הוראות, תשריט מצב מוצע, תשריט מצב מאושר, נספח בינוי, מסמך נופי סביבתי ונספח לניהול הטיפול במי נגר עילי וניקוז.



תכנון זמין  
מונה הדפסה 18



תכנון זמין  
מונה הדפסה 18



תכנון זמין  
מונה הדפסה 18

דף ההסבר מהווה רקע לתכנית ואינו חלק ממסמכיה הסטטוטוריים.

## 1. זיהוי וסיווג התכנית

1.1 שם התכנית שם התכנית מתקן פוטו וולטאי שובל

ומספר התכנית

625-0610816

מספר התכנית

129.845 דונם

1.2 שטח התכנית

תכנית מפורטת

סוג התכנית

1.4 סיווג התכנית

האם מכילה הוראות של תכנית מפורטת כן

ועדת התכנון המוסמכת מחוזית להפקיד את התכנית

לפי סעיף בחוק ל"ר

היתרים או הרשאות תכנית שמכוחה ניתן להוציא היתרים או הרשאות

סוג איחוד וחלוקה ללא איחוד וחלוקה

האם כוללת הוראות לענין תכנון תלת מימדי לא



**1.5 מקום התכנית****1.5.1 נתונים כלליים**

מרחב תכנון מקומי	בני שמעון
קואורדינאטה X	174633
קואורדינאטה Y	590178

**1.5.2 תיאור מקום**

מצפון לכביש מספר 264 בין צומת קמה לצומת משמר הנגב בצמוד לחוות לולים.

**1.5.3 רשויות מקומיות בתכנית והתייחסות לתחום הרשות, נפה**

בני שמעון - חלק מתחום הרשות: שובל

נפה באר שבע

**1.5.4 כתובות שבהן חלה התכנית**

שכונה

**1.5.5 גושים וחלקות בתכנית**

מספר גוש	סוג גוש	חלק / כל הגוש	מספרי חלקות בשלמותן	מספרי חלקות בחלקן
100231/9	מוסדר	חלק		15

הכל על-פי הגבולות המסומנים בתשריט בקו הכחול.

**1.5.6 גושים ישנים**

לא רלוונטי

**1.5.7 מגרשים / תאי שטח מתכניות קודמות שלא נרשמו כחלקות**

לא רלוונטי

**1.5.8 מרחבי תכנון גובלים בתכנית**

לא רלוונטי



תכנון זמין  
מונה הדפסה 18



תכנון זמין  
מונה הדפסה 18



תכנון זמין  
מונה הדפסה 18

## 1.6 יחס בין התכנית לבין תכניות מאושרות קודמות

תאריך	מס' עמוד בילקוט פרסומים	מספר ילקוט פרסומים	הערה ליחס	סוג יחס	מספר תכנית מאושרת
29/08/2010	4599	6131	תכנית זו אינה פוגעת בהוראות תכנית 7 /03 /136 .3 הוראות תכנית 7 /03 /136 תחולנה על תכנית זו.	כפיפות	3 /136 /03 /7
25/12/2014	2134	6951	תכנית זו משנה רק את המפורט בתכנית זו וכל יתר הוראות תכנית 7 /02 /305 /56 ממשיכות לחול.	שינוי	56 /305 /02 /7
17/01/2011	2086	6189	תכנית זו אינה פוגעת בהוראות תכנית תמא/10 /10 /ד .10 הוראות תכנית תמא/10 /10 /ד תחולנה על תכנית זו.	כפיפות	10 /ד /10 /10



**1.7 מסמכי התכנית**

נכלל בהוראות התכנית	תיאור המסמך	תאריך יצירה	עורך המסמך	תאריך עריכה	מספר עמודים / גליון	קנה מידה	תחולה	סוג המסמך
כן			יעקב פישר				מחייב	הוראות התכנית
לא	תשריט מצב מוצע		יעקב פישר		1	1: 1000	מחייב	תשריט מצב מוצע
לא	נספח בינוי ונוף	14/11/2018	יעקב פישר	14/11/2018		1: 1000	מנחה	בינוי ופיתוח
לא	מסמך נופי סביבתי	10/06/2018	דויד מנינגר	23/10/2018	80	1: 1	מנחה	סביבה ונוף
לא		14/11/2018	יעקב פישר	14/11/2018		1: 1000	רקע	מצב מאושר
לא	נספח לניהול מי נגר עילי וניקוז	29/10/2018	דויד מנינגר	29/10/2018	29	1: 1	מנחה	ניקוז
לא	תשריט ניקוז על רקע תצא	18/11/2018	דויד מנינגר	18/11/2018		1: 2500	מנחה	ניקוז
לא	תשריט ניקוז על רקע מדידה	18/11/2018	דויד מנינגר	18/11/2018		1: 2500	מנחה	ניקוז

כל מסמכי התכנית מהווים חלק בלתי נפרד ממנה, משלימים זה את זה ויקראו כמקשה אחת. במקרה של סתירה בין המסמכים המחייבים לבין המנחים יגברו המסמכים המחייבים. במקרה של סתירה בין המסמכים המחייבים לבין עצמם תגברנה ההוראות על התשריטים



## 1.8 בעלי עניין/ בעלי זכויות בקרקע /עורך התכנית ובעלי מקצוע

### 1.8.1 מגיש התכנית

מקצוע/ תואר	סוג	שם	מספר רשיון	שם תאגיד	ישוב	רחוב	בית	טלפון	פקס	דוא"ל
	פרטי	צבי לוין		קיבוץ שובל אגש"ח בע"מ	שובל	(1)		08-9916530		zikil@shovall.biz

הערה למגיש התכנית:

(1) כתובת: ד.נ. הנגב, 85320.

### 1.8.2 יזם

סוג	שם	מספר רשיון	שם תאגיד	ישוב	רחוב	בית	טלפון	פקס	דוא"ל
פרטי			גרינדיי אנרגיה מתחדשת בע"מ	תל אביב-יפו	(1)	19	052-8627100		YagelS@opc-energy.com

(1) כתובת: הארבעה 19, ת.ד. 20456, תל אביב.

### 1.8.3 בעלי עניין בקרקע

הערה כללית לבעלי עניין בקרקע: התכנית כוללת מקרקעין בבעלות מדינה

### 1.8.4 עורך התכנית ובעלי מקצוע

מקצוע/ תואר	סוג	שם	מספר רשיון	שם תאגיד	ישוב	רחוב	בית	טלפון	פקס	דוא"ל
	עורך ראשי	יעקב פישר		פישר אלחנני אדריכלים בע"מ	עומר	עומרים	9	08-6230000		roni@fe-arc.co.il
	יועץ סביבתי	דויד מנינגר		גיאוטבע	עומר	עומרים (1)	11	08-6909305		
מודד מוסמך	מודד	מרדכי ספיר	470	ספיר מדידות	באר שבע	(2)	33	08-6423906		sapir@bezeqint.net



תכנון זמין  
מונה הדפסה 18



תכנון זמין  
מונה הדפסה 18

(1) כתובת : פ.ת.עומר.

(2) כתובת : גרינבוים יצחק.



תכנון זמין  
מונה הדפסה 18



תכנון זמין  
מונה הדפסה 18



**1.9 הגדרות בתכנית**

בתכנית זו יהא לכל מונח מהמונחים המפורטים להלן הפרוש המופיע בצד ההגדרה, אלא אם כן משתמע אחרת מהוראות התכנית או מהקשר הדברים.

מונח	הגדרת מונח
מסדר חשמל	קווי תשתית עיליים ותת קרקעיים להובלת חשמל, תיבות הסתעפות, שנאים, עמודי חשמל, עוגנים ואביזרים אחרים, שאליהם מחוברים קווי תשתית ומתקנים אחרים המשמשים את המתקן הפוטו וולטאי.
מתקן פוטו וולטאי	מערכת ליצור חשמל לרשת החשמל באמצעות המרה של אנרגיה סולארית לאנרגיה חשמלית, כפי שמוגדר בתמ"א 10/ד/10 על שינוייה ובכלל זה אגירת חשמל המיוצר במתקן.
ספק שירות חיוני	כהגדרתו בחוק משק החשמל, התשנ"ו 1996, על תיקונו.
קו ומתקן תשתית	קו או מתקן עילי או תת קרקעי להולכה או להעברה של חשמל, תקשורת, מים, ניקוז וביוב.

כל מונח אשר לא הוגדר בתכנית זו, תהיה נודעת לו המשמעות הנתונה לו בחוק התכנון והבניה התשכ"ה – 1965 (להלן "החוק") או בתקנות שהותקנו מכוחו, וזאת בהיעדר כוונה אחרת משתמעת.

**2. מטרת התכנית ועיקרי הוראותיה****2.1 מטרת התכנית**

הקמת והפעלת מתקן פוטו וולטאי לייצור אנרגיה מתחדשת במשבצת קיבוץ שובל.

**2.2 עיקרי הוראות התכנית**

- (א) הקמת מתקן בהספק של כ-10 מגה וואט לצורך הפקת חשמל מאנרגיה סולרית.
- (ב) שינוי יעוד קרקע מ"אזור חקלאי" ל"קרקע חקלאית ומתקנים הנדסיים".
- (ג) קביעת השימושים המותרים.
- (ד) קביעת הוראות בניה.
- (ה) קביעת הנחיות סביבתיות נופיות וחקלאיות.
- (ו) קביעת התנאים למתן היתר בניה והתנאים בהיתר.
- (ז) קביעת תנאים להפעלה.

**3. טבלת יעודי קרקע ותאי שטח בתכנית****3.1 טבלת יעודי קרקע ותאי שטח בתכנית**

יעוד	תאי שטח
דרך מאושרת	1000
קרקע חקלאית	20
קרקע חקלאית ומתקנים הנדסיים	10

סימון בתשריט	יעוד	תאי שטח כפופים
ציר נחל	קרקע חקלאית ומתקנים הנדסיים	10
תחום השפעה	קרקע חקלאית ומתקנים הנדסיים	10

### 3.2 טבלת שטחים

מצב מוצע		
יעוד	מ"ר מחושב	אחוזים מחושב
דרך מאושרת	126.6	0.10
קרקע חקלאית	144.33	0.11
קרקע חקלאית ומתקנים הנדסיים	129,575.02	99.79
<b>סה"כ</b>	<b>129,845.94</b>	<b>100</b>



תכנון זמין  
מונה הדפסה 18



תכנון זמין  
מונה הדפסה 18



תכנון זמין  
מונה הדפסה 18

## 4. יעודי קרקע ושימושים

4.1	קרקע חקלאית ומתקנים הנדסיים
4.1.1	<p><b>שימושים</b></p> <p>א. תותר הקמת מתקן פוטו-וולטאי בהתאם להוראות תמ"א 10/ד/10 על שינוייה, בהספק של כ- 10 מגה וואט. תותר הקמת מבנים ומתקנים לייצור חשמל באנרגיה סולרית לרבות מתקני חשמל ואביזרים הקשורים בהם, קווי ומתקני תשתית, מתקני עזר כגון מתקני מיתוג והשנאה, ממירים, מבני השנאה בהתאם לדרישות התפעוליות.</p> <p>ב. הקמת גדרות, שערים ודרכים תפעוליות, עמודי תאורה וצילום בקרה ואמצעי שמירה טכנולוגיים בתחום המתקן הפוטו-וולטאי.</p> <p>ג. לא יותרו מגורי שומר</p> <p>ד. בשטח זה יתאפשר שימוש חקלאי עד להקמת המיזם ובמהלך הקמתו ותפעולו ככל הניתן.</p> <p>ה. יותרו מתקנים לאגירת חשמל.</p>
4.1.2	<p><b>הוראות</b></p> <p><b>א</b></p> <p><b>בינוי ו/או פיתוח</b></p> <p>א. השטח מיועד למתקן פוטו-וולטאי. שימוש אחר בשטח התכנית למעט שימוש חקלאי יהווה סטייה ניכרת.</p> <p>ב. בשטח התכנית יתאפשר שימוש חקלאי עד להקמת המיזם .</p> <p>ג. המתקן והפעילות הכרוכה בהפעלתו לא ימנעו את הפעילות החקלאית בשטחים הסמוכים לתכנית.</p> <p>ד. בתום הפעלת המתקן הפוטו-וולטאי יפרק היזם ומגיש התכנית את המתקן הפוטו-וולטאי לרבות התשתיות שהוקמו עבורו, יובטח פינוי שטח התכנית, והקרקע תשמש לחקלאות או לפי ייעוד בתכנית מאושרת ערב אישור המתקן הפוטו-וולטאי.</p> <p>ה. תותר הקמת גדרות היקפיות ושערים בגובה 3 מ', שערים ואמצעים למיגון ואבטחה. עפ"י הנחיות קב"ט בטיחות משרד התשתיות הלאומיות, האנרגיה והמים. פרט הגדר יתואם עם רט"ג לעניין המעבר בעלי חיים.</p> <p>ו. מיקום חדרי שנאים יתואם עם היחידה הסביבתית המקומית לעניין מרחקי הפרדה בגין קרינה אלקטרומגנטית.</p> <p>ז. גובה הפאנלים הפוטו-וולטאיים לא יעלה על 4 מ', גובה התשתיות הנלוות ומבני העזר במתקן לא יעלה על 4 מ'.</p> <p>ח. בשלב עבודות ההקמה תוקם גדר זמנית בתוך גבולות המתחם המיועד להצבת המתקנים.</p> <p>ט. עבודות עפר יצומצמו ככל הניתן.</p> <p>י. היזם ומגיש התכנית יפרק את המתקן הפוטו-וולטאי, לרבות התשתיות שהוקמו עבורו, ויובטח פינוי שטח התכנית. שטח התכנית ישוקם לפעילות חקלאית עפ"י הנחיות מקצועיות של משרד החקלאות ופיתוח הכפר, לרבות הסרת מתקנים, משטחי בטון וגדרות. האחריות לשיקום הקרקע לחקלאות תהיה על יוזם ומגיש התכנית.</p> <p>יא. תשתית החשמל באתר תוטמן, למעט החיבור לרשת החלוקה שיעשה לפי הנחיות חברת החשמל.</p> <p>יב. הגישה לאתר תעשה על דרכים קיימות בלבד. לא תהיה פריצת דרכים חדשות, למעט מסעף קצר (תא שטח 20) המחבר את האתר לדרך מאושרת וקיימת.</p> <p>באתר תותקן תאורה שתשמש לחירום בלבד.</p> <p>תאורה זו תכוון כלפי הקרקע ואל פנים האתר, למניעת זיהום אור.</p>

<b>4.1</b>	<b>קרקע חקלאית ומתקנים הנדסיים</b>
	יג. הקמת והפעלת מתקנים לאגירת חשמל יעשו כמפורט בסעיף 6.2 בהוראות תכנית זו.
<b>4.2</b>	<b>קרקע חקלאית</b>
<b>4.2.1</b>	<b>שימושים</b>
	יותרו הכשרת דרכי גישה וכן שימוש בדרכים חקלאיות קיימות, תפעול ותחזוקה, קווי ומתקני תשתית וכל הנדרש לטובת הקמת המתקן הפוטו וולטאי.
<b>4.2.2</b>	<b>הוראות</b>
א	<b>הוראות בינוי</b>
	קווי מים ותקשורת יהיו ת"ק ויונחו בתחום או בסמוך לדרכים חקלאיות קיימות.
<b>4.3</b>	<b>דרך מאושרת</b>
<b>4.3.1</b>	<b>שימושים</b>
	בכפוף לקבוע בתכנית מאושרת מס' 3/136/03/7.
<b>4.3.2</b>	<b>הוראות</b>



תכנון זמין  
מונה הדפסה 18



תכנון זמין  
מונה הדפסה 18



תכנון זמין  
מונה הדפסה 18

## 5. טבלת זכויות והוראות בניה - מצב מוצע

קו בנין (מטר)	מספר קומות				גובה מבנה- מעל הכניסה הקובעת (מטר)	תכסית (% מתא שטח)	שטחי בניה (מ"ר)		גודל מגרש (מ"ר)	תאי שטח	שימוש	יעוד	
	קדמי	אחורי	צידי- שמאלי	צידי- ימני			מעל הכניסה הקובעת	מעל הכניסה הקובעת					
								שרות					עיקרי
(3)	(3)	(3)	(3)	1	(2)	60	סה"כ שטחי בניה 980	250	133062	מבני תפעול תחזוקה ובקרה	קרקע חקלאית ומתקנים הנדסיים		

האמור בטבלה זו גובר, במקרה של סתירה, על הוראות כלליות אחרות, בין בהוראות התכנית ובין בתשריט המצב המוצע. גם בטבלה עצמה גוברת הוראה מפורטת על הוראה כללית

שטחי הבניה המפורטים בטבלה שלעיל כוללים את כל שטחי הבניה המירביים בתכנית זו

הערה ברמת הטבלה:

- שטחי הבניה שבטבלה הינם למבנים בלבד ואינם כוללים את זכויות הבניה הנדרשות לקולטים הפוטו- וולטאים (הפנלים) ולמתקנים הנלווים להם. כל הקולטים והמתקנים הנלווים, ובכללם מעמדים לקולטים, מתקני מיתוג והשנאה (שאינם בתוך מבנים מקורים) וקווי חשמל המנויים בהערה זו, יותרו בנוסף לשטחי הבניה הקבועים בטבלה, וזאת בתכסית מרבית ומגבלות הבניה הקבועים בתכנית זו.
- זכויות הבניה לקולטים ולמתקנים כאמור, הינן ייעודיות לצורך זה בלבד, וככל שהן נדרשות לצורך הקמת המתקנים בפועל. לא ניתן יהיה לעשות בהן שימוש לכל מטרה אחרת ולכל שימוש אחר, כאמור, יחשב כסטייה ניכרת מהוראות תכנית זו.
- טכנולוגיית הקולטים שתאושר במסגרת ההיתר, תהייה כפופה למגבלות שנקבעו בהוראות התכנית ובטבלה שלעיל.

הערות לטבלת זכויות והוראות בניה – מצב מוצע:

- (1) כולל שטחי בניה לטובת אגירת חשמל.
- (2) (א) גובה מבנה- 5 מ'.  
(ב) גובה פנל- 3 מ'.  
(ג) גובה גדר- 2.5 מ'.
- (3) כמסומן בתשריט.



תכנון זמין  
מונה הדפסה 18



תכנון זמין  
מונה הדפסה 18

## 6. הוראות נוספות

6.1

## תנאים למתן היתרי בניה

היתרי בניה יינתנו ע"י הוועדה המקומית עפ"י תכנית זו ולאחר אישורה ועפ"י התנאים הבאים:

(א) הוועדה המקומית תתיר אך ורק מבנים תפעוליים הדרושים במישרין לתפעול המתקן הפוטו-וולטאי (ובכלל זה מתקנים לאגירת חשמל) ותקבע את גודלם וגובהם למינימום ההכרחי בהתאמה לטכנולוגיה בעת הוצאת ההיתר.

(ב) אישור ספק שירות חיוני לנקודת החיבור לרשת החשמל ולמסדר החשמל.

(ג) תיאום עם חברת החשמל בדבר תכנון והקמת חדר שנאים ו/או חדר מיתוג, פרטי קווי חשמל עיליים ותת קרקעיים והנחיות לגבי מרחקי בנייה ומגבלות שימוש מקווי חשמל עיליים ותת קרקעיים קיימים ומתוכננים וחיבורם לרשת החשמל.

(ד) מיקום מבני ומתקני ההשנאה ייכלל בבקשה להיתר ומיקומם יכול להיות בתוך קווי הבניין.

(ה) הוועדה המקומית תבחן כי גידור המתקן הפוטו-וולטאי נקבע בהתאם לפריסת המתקנים המבוקשת בהיתר, מבלי לפגוע בגמישות התכנית בדבר הגדלה אפשרית של הספק המתקן הפוטו-וולטאי.

(ו) התייעצות עם משרד החקלאות והיחידה הסביבתית המקומית.

(ז) אישור הוועדה המקומית לנספח "שימור ושיקום הקרקע והשבתה לחקלאות" הנספח יהווה חלק ממסמכי ההיתר ויכלול את תיעוד המצב הקיים, פירוט המתקנים, התשתיות והמבנים לפירוק. כמו כן, הנספח יכלול הוראות לשימור הקרקע במהלך הפעלת המתקן, לרבות ניקוי המתקנים בכדי למנוע פגיעה בטיב הקרקע בין היתר ע"י חומרי ניקוי. בנוסף, תיכלל בנספח הוראה כי לעת תום הפעלת המתקן או לעת תום תוקף הרישיון ליצור חשמל תשוקם הקרקע בתיאום עם משרד החקלאות ופיתוח הכפר ובהתאם להוראותיו והנחיותיו המקצועיות.

(ח) בבקשה להיתר ייכלל חישוב מוערך של כמות פסולת הבניין ועודפי העפר הצפויים, אם צפויים, עקב עבודות הבניה ופיתוח השטח, ואישור על פינוי לאתר מאושר ומוסדר עפ"י כל דין באחריותם של מבקשי ההיתר. אכלוס/ הפעלה מותנה בהצגת אישורי פינוי כאמור, התואמים לכמות שהוערכה.

(ט) תנאי למתן היתר הכולל הקמת מנופים ועגורנים יהיה אישור משרד הביטחון לתיאום גובה וקבלת הנחיות סימון.

(י) מחנה הקבלן ושטח ההתארגנות ימוקמו בתחום גבולות התכנית. המחנה יוקם בהתאם למסמך רשות הטבע והגנים מחוז דרום "הוראות להקמה, תפעול ושיקום מחנות קבלן".

(יא) לא יינתן היתר בניה מתחת לקווי חשמל עיליים או קיימים או מאושרים או מעל ובקרבת כבלי חשמל תת קרקעיים, אלא במרחקים הנמדדים מקו המשוך אל הקרקע מהתיל הקיצוני של הקו או מציר הקו שיקבעו על בסיס התיאום המוקדם עם חברת החשמל, קבלת הסכמתה כאמור לעיל ובכפוף לכל דין.

(יב) המבנים במתקן פוטו-וולטאי יוקמו על פי התקן העדכני לעמידות בפני רעידות אדמה.

(יג) הגשת כתב התחייבות על ידי מבקש ההיתר לפירוק המתקן בתום הפעלתו או בתום תוקף הרישיון לייצור חשמל, ופינוי המתקן לאתר מאושר ומוסדר כדן.

(יד) תנאי למתן היתר בניה הכולל חיבור לקו חשמל מתח גבוה יהיה קיום התייעצות עם רשות התעופה האזרחית ועם משרד הבטחון למניעת פגיעה בבטיחות הטיסה.




(טו) תנאי למתן היתר בניה תיאום עם רשות הניקוז לתכנון מפורט של אמצעי הגנה משיטפונות.

(טז) בכל מקום בו נדרש תיאום, חוות דעת או היוועצות עם גורמים חיצוניים על פי תכנית זו, יתבצע הני"ל בתוך 30 ימים מיום שהועברו מסמכים לאותו הגורם ע"י יזם התכנית. היה ולא נמסרה חוות דעת הגורם החיצוני בתוך פרק הזמן שנקבע, יקבל מוסד התכנון החלטה ללא

<p><b>תנאים למתן היתרי בניה</b></p>	<p><b>6.1</b></p>
<p>קבלתה. במקום בו נדרש אישור גורם חיצוני על פי דין יחולו הוראות הדין. (יז) תנאי למתן היתר בנייה יהיה תיאום עם רשות הטבע והגנים לפרט הגדר.</p>	
<p><b>תנאים למתן היתרי בניה</b></p>	<p><b>6.2</b></p>
<p>אגירת חשמל: 1. מבקש ההיתר יכין מסמך סביבתי בו תתואר הטכנולוגיה המוצעת, כושר האגירה, מיקום המתקן, השפעות הצפויות על הסביבה והנוף ואמצעים למניעתן או צמצומן. 2. המסמך הסביבתי יוכן לפי הנחיות המשרד להגנת הסביבה. 3. לא ייעשה שימוש בדלקים, שמני מנוע וגנרטורים המבוססים על מנועי שריפת דלקים לשם יישום טכנולוגית האגירה בתכנית זו. 4. מוסד התכנון ידון בבקשה לאחר קבלת התייחסות המשרד להגנת הסביבה או מי מטעמו. 5. עדכון נספח הבינוי באישור מהנדס הוועדה המקומית. 6. האגירה תהא מהחשמל המיוצר במתקן הפוטו וולטאי בתכנית זו. 7. קבלת אישור הרשות לשירותים ציבוריים חשמל, כי מבקש ההיתר רשאי לעסוק באגירת חשמל. 8. מבקש ההיתר יתחייב כי בתום החיים המועילים של המתקן, הגריעה תעשה לפי הנחיות המשרד להגנת הסביבה.</p>	
<p><b>תנאי להקמה</b></p>	<p><b>6.3</b></p>
<p>בהיתר יירשם: 1. בהיתר הבניה יירשם תנאי לתחילת ביצוע העבודות יהיה צילום שטח התכנית במצלמת וידאו ובמצלמת סטילס והמצאת הצילומים לוועדה המקומית. 2. תנאי לתחילת ביצוע העבודות יהיה הודעה למערכת הביטחון שבועיים מראש. 3. תנאי לתחילת ביצוע העבודות יהיה מסירת הודעה לחיל האוויר. 4. שבועיים לפני הקמת התחנה, תימסר הודעה לרשות הטבע והגנים. 5. בהיתר הבניה יירשם כי בתום השימוש במתקן הפוטו-וולטאי יוחזר השטח לאחר פירוק המתקן בהתאם לסעיף 12 יד' בהוראות תמ"א 10/ד/10 על שינוייה. 6. בהיתר הבניה יירשם "אחת לשנה במשך חמש השנים הראשונות תתבצע בדיקה ע"י איש מקצוע שיבדוק את יעילות האמצעים להקטנת כמות הנגר העילי והסחף. דו"ח יוגש לרשות הניקוז ומשרד החקלאות. ימצא כי האמצעים אינם עומדים בדרישות יוסיף הזים אמצעים נוספים בהתאם להנחיות. לאחר 5 השנים הראשונות תתבצע בדיקה כאמור, אחת ל-3 שנים והדו"ח יוגש לרשות הניקוז". 7. בהיתר יירשם "יכולת הייצור בפועל והוצאת האנרגיה יהיו בהתאם להספק שיקבע/ נקבע על ידי חברת החשמל בתיק החיבור כהגדרתו באמות המידה מטעם הרשות לשירותים ציבוריים-חשמל". 8. בהיתר יירשם "לפני תחילת ביצוע עבודות חפירה או בנייה יבדוק המבצע את קיומם האפשרי של כבלי ו/או קווי חשמל קיימים או מאושרים. לא יינתן היתר חפירה, חציבה או כרייה במרחק קטן מ-3 מ' מהמסד של עמוד חשמל במתח גבוה/נמוך או מעל לקרבת כלי חשמל ולא תבוצע פעולה כזו אלא לאחר קבלת אישור חברת חשמל. 9. בהיתר יירשם "היתר הפעלה למתקן הפוטו-וולטאי יאושר רק לאחר שהתקיימו התנאים האלה: א. לא נערך בו שינוי יסודי אלא בהיתר מאת מנהל ענייני החשמל במשרד לתשתיות לאומיות, לפי סעיף 4 לחוק החשמל, התשי"ד 1954.</p>	





	<p><b>תנאי להקמה</b></p> <p>ב. מהנדס הועדה המקומית אישר שהמתקן הפוטו- וולטאי הוקם בהתאם להיתרי הבניה.                  10. הפעלת המתקן הפוטו-וולטאי מותנה בהיתר מאת מנהל ענייני החשמל במשרד התשתיות הלאומיות בהתאם לחוק החשמל התשי"ד 1954.</p>	<p><b>6.3</b></p>
 <p>תכנון זמין מונה הדפסה 18</p>  <p>תכנון זמין מונה הדפסה 18</p>  <p>תכנון זמין מונה הדפסה 18</p>	<p><b>סביבה ונוף</b></p> <p>1.1 כללי</p> <p>1. תשתית החשמל באתר, המחברת בין הפאנלים הסולאריים לחדרי שנאים תוטמן, למעט החיבור לקו מתח גבוה שייעשה לפי הנחיות ספק שירות חיוני.</p> <p>2. הגישה לאתר תעשה על דרכים קיימות שמאפשרות סטטוטורית או על דרכים קיימות בלבד. לא תהיה פריצת דרכים חדשות, למעט מסעף קצר של תא שטח מספר 20.</p> <p>3. באתר תותקן תאורה שתשמש לחירום בלבד. תאורה זו תכווון כלפי הקרקע ואל פנים האתר, למניעת זיהום אור. מצב ברירת המחדל של התאורה יהיה כבוי.</p> <p>4. היזם יגיש לאגף מניעת רעש וקרינה במשרד להגנת הסביבה דו"ח הערכת סיכונים ע"מ לקבל היתר הקמה למקור קרינה. בתוך שלושה חודשים מיום הפעלת המתקן על היזם להגיש לאגף מניעת רעש וקרינה במשרד להגנת הסביבה בקשה לקבלת היתר הפעלה.</p> <p>5. במידה ויבוצעו עבודות העלולות לגרום לחריגות מהחוקים, התקנות וההנחיות הרלוונטיות לרעש המותר מאתרי עבודה, יש להציג לאישור רכז הרעש במשרד להגנת הסביבה-מחוז דרום חוות דעת המציגה את רמות הרעש הצפויות והפתרון אקוסטי (טכני או מנהלתי) הנדרש לעמידה בקריטריונים המקובלים.</p> <p>6. לעת הוצאת היתר הבניה, מוסד תכנון יבחן את השימוש בטכנולוגיה מיטבית לייצור חשמל בהספק המקסימלי האפשרי בהתאם לשטח התכנית והוראותיה ובהתייחס לרישיון הייצור.</p> <p>7. חומרים לבנייה חומרים לבנייה וסלילה אם ידרשו יובאו ממחצבות מאושרות ובתאום רטי"ג תכנון זמין מונה הדפסה 18 (למניעת כניסת מינים פולשים).</p> <p>1.2 ממשק צמחייה</p> <p>1. יעשה שימוש בצומח במטרה לייצב את הקרקע ואת תעלות הניקוז, למנוע סחף קרקע, למנוע פגיעה בתשתיות המתקן, לצמצום מטרדי אבק ולקדם את הטמעת המתקן במערכת האקולוגית המקומית.</p> <p>2. בשטח המתקן יש לאפשר לצמחייה מקומית להתפתח תוך כדי סילוק מתמשך של מינים פולשים. במידת האפשר תינתן עדיפות למינים נמוכים ומשתרעים בהתאם למערכת האקולוגית המקומית.</p> <p>3. יש להקצות מספר חלקות מוגבלות לשזרוע מינים מקומיים בהתאם לשיקולי ניקוז ואקולוגיה בתיאום עם אקולוג / אגרונום.</p> <p>4. ניטור מינים פולשים יבוצע כחלק מממשק ניהול הצמחייה בתדירות של פעם בחצי שנה ע"י מומחה בנושא (יועץ סביבתי, אגרונום, אקולוג וכיו"ב). יש להסיר מינים פולשים שיאותרו במסגרת הניטור. שטח הניטור יכלול את שטח המתקן, דרכי הגישה למתקן ואת השוליים החיצוניים לגדר אך בתחום הקו הכחול.</p>	<p><b>6.4</b></p>
	<p><b>סביבה ונוף</b></p> <p>1.3 ערכי טבע ואקולוגיה</p> <p>למניעת פגיעה בערכי טבע ואקולוגיה על הקבלן לנקוט אמצעים הבאים:</p> <p>1. יצירת פתחים בגדר האתר בתום תקופת ההקמה, המשמשים למעבר בעלי חיים קטנים. מרחק מרבי בין הפתחים כ-100 מטר ומידותיו 20*15 ס"מ (כפי שמופיע בנספח הבינוי). פרט הגדר הסופי יתואם מול רטי"ג.</p>	<p><b>6.5</b></p>



2. בתקופת התפעול יבוצע ניטור אקולוגי תקופתי (פעמים בשנה) הכולל סריקת גדרות האתר לבחינת תקינות שימות השימוש בפתחי מעבר בע"ח. מועד הניטור הסופי יתואם עם היועץ האקולוגי של הפרויקט ופקח רט"ג.
3. טרם תחילת העבודה יבוצע ניטור צמחים פולשים באתר. כל שנה תבוצע בדיקה לקיומם של מינים פולשים ומתפרצים. ככל ויהיו כאלו הרי שהאמור יובא לידיעה והתייעצות מול רט"ג. ויטופלו בהתאם להנחיות רט"ג.
4. ניטור מינים פולשים יבוצע כחלק מממשק ניהול הצמחייה בתדירות של פעם בחצי שנה ע"י מומחה בנושא (יועץ סביבתי, אגרונום, אקולוג וכיו"ב). יש להסיר מינים פולשים שיאותרו במסגרת הניטור. שטח הניטור יכלול את שטח המתקן, דרכי הגישה למתקן ואת השוליים החיצוניים לגדר אך בתחום הקו הכחול.
5. במסגרת שיקום נופי אסורה זריעת ו/או נטיעת מינים פולשים.
6. במסגרת ממשק הצומח יש להקצות מספר חלקות מוגבלות לשזרוע מינים מקומיים בהתאם לשיקולי ניקוז ואקולוגיה בתיאום עם אקולוג / אגרונום. ככל הניתן יעשה שימוש בצמחייה מרובת צוף המעודדת התפשטות פרפרים ודבורים. עבודות שזרוע הצמחייה יתואמו עם רשות הטבע והגנים.
7. הטיפול בצומח בשטח התכנית ובשוליה יעשה באמצעים מכאניים ללא שימוש בחומרי הדברה.
8. במידת הצורך, אין להשתמש בשטח התכנית במלכודות דבק או באמצעי הרעלה אלא במלכודות רשת. יש ליצור קשר עם רט"ג לגבי מפגעים מתמשכים הקשורים בחיות בר בתחום התכנית או במקרה של מפגש עם חיית בר פגועה או איתור אתר קינון במהלך העבודות.
9. כל פסולת המצויה באתר טרם עבודות העפר ופסולת שתיווצר בתהליך ההקמה ובמשך פעילות המתקן תפונה לאתר מאושר ומוסדר ע"פ כל דין. יש להקפיד כי בתקופת ההקמה הפסולת תיאסף במכלים שאינם מאפשרים פיזור של הפסולת.
10. בעבודות הכוללות חפירת תעלות לשם הטמנת קווי תשתית יש להשאיר בתום כל יום עבודה ערימות עפר בתעלות הפתוחות, במרחק שלא יעלה על 100 מ' זו מזו, בשיפוע של 1:2. זאת על מנת לאפשר לבעלי חיים שנלכדו בתעלה במהלך הלילה לצאת מממנה. כמו כן, יש לסרוק את התעלות לנוכחות חיות לכודות טרם הנחת התשתית ומילוי התעלות.
11. במידה ותיושם מערכת הפעלה המשלבת טראקרים, בתקופת ההפעלה של המתקן יש עדיפות להשאיר את הפאנלים במנח משופע (מנח שאינו מאוזן) בשעות הלילה.
12. בתקופת ההקמה האזור התפעולי והעמדות המאוישות ימוקמו במערב התוכנית בקרבה למבנים החקלאיים.
13. עבודות הקמה בשעות החשיכה יבוצעו בתיאום וקבלת הסכמות הגופים המוסמכים על פי הוראות חוק רעש ומטרדים.
14. יעשה שימוש בתאורת Full cut-off בעלת אור חם, שהטמפרטורה שלה אינה עולה על 3000 קלווין, בעדיפות לנורות נל"נ.
15. ערכי טבע מוגנים- במידה ובמהלך העבודות יתגלו ערכי טבע המוגנים ע"פ חוק גנים לאומיים, שמורות טבע, אתרים לאומיים ואתרי הנצחה, התשנ"ח, 1998 יש להימנע מפגיעה בערך הטבע ולהודיע מיד לרשות הטבע והגנים. הפגיעה בערך טבע מחויבת בקבלת היתר בכתב מרשות הטבע והגנים. במידת הצורך ייעשו על ידי היזם ועל חשבונו כל הפעולות הדרושות על-מנת לשמר את ערך הטבע- זאת ע"פ הנחיית רשות הטבע והגנים הלאומיים.
- 1.4. שטחים חקלאיים למניעת פגיעה בשטחים חקלאיים על הקבלן לנקוט אמצעים הבאים:



6.5	סביבה ונוף
	<p>1. תנועת כלי רכב תתבצע בדרכים קיימות בלבד.</p> <p>2. בקרת מהירות זרימת נגר עילי למניעת ארוזיה וסחף קרקע באמצעות הסדרת שיפועים ושתילת צמחייה מקומית נמוכה.</p> <p>3. ניטור הסחף בשטח האתר יבוצע בסיום עונת הגשמים.</p> <p>1.5. מטרדי אבק</p> <p>למניעת פיזור והסעת אבק מהאתר על הקבלן לנקוט אמצעים הבאים:</p> <p>1. הפחתת מטרדי אבק לאורך חיי המתקן תבוצע בעזרת ממשק צמחייה שיובצע על פי המפורט מעלה.</p> <p>2. תנועת כלי הרכב מחוץ לאתר תתבצע בדרכים סלולות בלבד.</p> <p>3. הגבלת מהירות נסיעה בשטח האתר ל-20 קמ"ש.</p> <p>4. העמסת חומר למשאיות תעשה בגובה נמוך ככל הניתן.</p> <p>כיסוי משאיות להובלת פסולת אל מחוץ לאתר ביריעות מתאימות ומהודקות.</p> <p>1.6 הפעלת מתקני אגירת חשמל תעשה לפי התנאים שייקבעו בהיתר הבנייה ולפי כל דין אחר.</p>
6.6	ניקוז
	<p>1. העקרונות המופיעים בנספח "ניהול הטיפול במי נגר עילי וניקוז" המצורף למסמכי התכנית יהיו מחייבים.</p> <p>2. תכנית הניקוז תראה שימור נגר בתחום המתקן לסופת גשם יומית בעובי של 30 מ"מ.</p> <p>3. יש לנקוט בכל אמצעי על מנת שכמות הנגר והסחף היוצאים משטח התכנית לא תהיה גדולה יותר מכמות הנגר והסחף שתורם השטח לפני הקמת המתקן.</p> <p>4. יש לנקוט באמצעים למניעת נזקי סחף קרקע.</p> <p>5. אם בכוונת היזם לבנות תעלות מגן עליו לוודא שהתעלות יציבות או מיוצבות כנגד ארוזיה, תכנון זמין, מונה הדפסה 18</p> <p>וכן קיים מוצא לעורק ניקוז קיים.</p> <p>6. שימור קרקע בשטח המתקן ובתעלות ע"י זריעה של צמחיה מתאימה.</p> <p>7. שימור נגר ע"י הקמת מתקני ריסון והשהיית נגר בתחום המתקן על מנת לרסן את ספיקת המים אל ערוצי הנחלים, למנוע נזקים לשטחים הסמוכים ולעודד חלחול בשטח התכנית.</p> <p>8. מתקני הניקוז ייבדקו ויתחזקו באופן רציף לאורך השנה ולפני עונת הגשמים באחריות מפעיל האתר.</p> <p>9. אחת לשנה, במשך 5 השנים הראשונות תתבצע בדיקה ע"י איש מקצוע לבדוק את יעילות האמצעים להקטנת כמות הנגר והסחף. דו"ח יוגש לרשות הניקוז ומשרד החקלאות מחוז דרום.</p> <p>10. במידה ויימצא כי האמצעים אינם עומדים בדרישות, יוסף היזם אמצעים נוספים.</p> <p>11. לאחר 5 השנים הראשונות תתבצע בדיקה מסוג זה אחת ל-3 שנים ודו"ח יוגש לרשות הניקוז ומשרד החקלאות מחוז דרום.</p>
6.7	גמישות לתכנית
	<p>יותר שינוי בהספק המתקן אם מתקיימים במצטבר שלושת התנאים הבאים:</p> <p>1. החיבור לרשת החשמל יהיה לקו מתח גבוה, בהתאם לאישור חברת החשמל לישראל.</p> <p>2. לא יוגדל השטח ביעוד "קרקע חקלאית ומתקנים הנדסיים".</p> <p>3. נקבע ההספק על ידי חברת החשמל בתיק החיבור כהגדרתו באמות המידה מטעם הרשות לשירותים ציבוריים-חשמל.</p> <p>- ניתן לחלק את השטח לתאי שטח קטנים ולהקים מתקנים קטנים, בתאי השטח שיוצרו, לאחר קבלת חו"ד חברת החשמל לישראל. החלוקה תעשה בתשריט חלוקה כדין.</p>

<b>6.8</b>	<b>עתיקות</b>
<p>כל עבודה בתחום עתיקות מוכרז, תתואם ותבוצע רק לאחר קבלת אישור מנהל רשות העתיקות בהתאם לדין. היה והעתיקות שתתגלנה תצרכנה שינוי בבינוי במגרש, תהייה בוועדה רשאית להתיר שינויים כאמור ובלבד שלא יתווספו עקב שינויים אלה זכויות בניה, לא יגבה הבניין ולא תהיה חריגה בקווי הבניין, העולה על 10%.</p>	

<b>6.9</b>	<b>תשתיות</b>
<p>א. כללי: כל מערכות התשתית בתחום המתקן הפוטו-וולטאי תהיינה תת קרקעיות, ויבוצעו בהתאם לדרישות הוועדה. ב. חייבה הקמת המתקן הפוטו-וולטאי הסטה של קו תשתית קיים, הקמתו של הקו החדש וביטולו של הקו הקיים יבוצעו ע"י מגיש התכנית ובהתאם להנחיות בעל התשתית ובפיקוח הרשות המוסמכת. פירוק קו התשתית הקיים יבוצע רק לאחר הקמת והפעלת הקו החלופי. ג. במידה שאין צורך העתקת קו התשתית אזי בהיתר הבנייה מכוח תכנית זו יקבעו מגבלות הבטיחות והבטחת גישה לקו התשתית. לעניין סעיף זה: "קו תשתית" - קו עילי או תת קרקעי להעברה של חשמל, תקשורת, מים, ניקוז וביוב. ד. כל צנרת שתונח על הקרקע תמוגן בכדי למנוע פגיעה בבע"ח.</p>	

<b>6.10</b>	<b>הנחיות מיוחדות סימון בתשריט : תחום השפעה</b>
<p>- לא תותר הנחה של לוחות סולאריים. - תותר כבילה תת קרקעית. - יותרו מעברי דרכים בחצייה בלבד. - הקמת המתקנים הנדרשים לטובת השחיית מי נגר יהיו בד בבד עם ביצוע התכנית.</p>	

## 7. ביצוע התכנית

### 7.1 שלבי ביצוע

### 7.2 מימוש התכנית

<p>1. הוצאת היתרים תתאפשר בתוך 5 שנים מיום אישור התכנית כחוק. 2. התכנית תחשב בטלה אם לא ניתן היתר בניה למתקן פוטו וולטאי מכוחה בתוך 5 שנים מיום אישורה, וכן אם לא הוקם מכוחה, בתוך 3 שנים מיום קבלת ההיתר, מתקן פוטו וולטאי המייצר חשמל. 3. מוסד התכנון רשאי להאריך את פרקי הזמן כאמור לעיל בהתאם לסעיף 11.20 בתמ"א 10 / ד / 10 / 1 ותפורסם על כך הודעה כפי שמתפרסמת הודעה על אישור תכנית. 4. פקע תוקפה של התכנית כאמור לעיל יחול הייעוד בתא שטח מס' 10 בייעוד חקלאי.</p> <p style="text-align: right;">הפעלת המתקן:</p> <p>הפעלת המתקן הפוטו-וולטאי מותנה בהיתר מאת מנהל ענייני החשמל במשרד התשתיות הלאומיות, האנרגיה והמים בהתאם לחוק החשמל התשי"ד 1954, בנוסף לכל האמור בתכנית זו.</p>
---