


הוראות התכנית

תכנית מס' 652-0694695

מגרש 200 שכ' 6 לקיה



מחוז
מרחב תכנון מקומי נגב מזרחי
דרום
תכנית מפורטת
סוג תכנית

אישורים



ניתן לצפות במסמכי התכנית ובהחלטות בעניינה באתר תכנון זמין :

<http://mavat.moin.gov.il/MavatPS/Forms/SV3.aspx?ABC>

דברי הסבר לתכנית

תכנית היוצרת מסגרת תכנומית המבקשת להסדיר מצב קיים, תוספת מבנה וקביעת קווי בניין.



תכנון זמין
מונה הדפסה 3



תכנון זמין
מונה הדפסה 3



תכנון זמין
מונה הדפסה 3

דף ההסבר מהווה רקע לתכנית ואינו חלק ממסמכיה הסטטוטוריים.

1. זיהוי וסיווג התכנית

1.1 שם התכנית שם התכנית

ומספר התכנית

מגרש 200 שכי 6 לקיה

652-0694695

מספר התכנית

0.720 דונם

1.2 שטח התכנית

תכנית מפורטת

סוג התכנית

1.4 סיווג התכנית

האם מכילה הוראות של תכנית מפורטת

כן

ועדת התכנון המוסמכת להפקיד את התכנית

מקומית

לפי סעיף בחוק 62 א (א) סעיף קטן 4, 62 א (א) סעיף קטן 5

היתרים או הרשאות תכנית שמכוחה ניתן להוציא היתרים או הרשאות

סוג איחוד וחלוקה ללא איחוד וחלוקה

האם כוללת הוראות לענין תכנון תלת מימדי

לא



1.5 מקום התכנית

1.5.1 נתונים כלליים מרחב תכנון מקומי נגב מזרחי

187787 קואורדינאטה X

582308 קואורדינאטה Y

1.5.2 תיאור מקום מגרש 200 שכי 6 לקיה

1.5.3 רשויות מקומיות בתכנית והתייחסות לתחום הרשות, נפה

לקיה - חלק מתחום הרשות: לקיה

נפה באר שבע

1.5.4 כתובות שבהן חלה התכנית

ישוב	רחוב	מספר בית	כניסה
לקיה		200	

שכונה 6

1.5.5 גושים וחלקות בתכנית

מספר גוש	סוג גוש	חלק / כל הגוש	מספרי חלקות בשלמותן	מספרי חלקות בחלקן
100444	מוסדר	חלק	6	

הכל על-פי הגבולות המסומנים בתשריט בקו הכחול.

1.5.6 גושים ישנים

לא רלוונטי

1.5.7 מגרשים / תאי שטח מתכניות קודמות שלא נרשמו כחלקות

לא רלוונטי

1.5.8 מרחבי תכנון גובלים בתכנית

לא רלוונטי



תכנון זמין
מונה הדפסה 3




תכנון זמין
מונה הדפסה 3



תכנון זמין
מונה הדפסה 3

1.6 יחס בין התכנית לבין תכניות מאושרות קודמות

תאריך	מס' עמוד בילקוט פרסומים	מספר ילקוט פרסומים	הערה ליחס	סוג יחס	מספר תכנית מאושרת
07/06/1998	3920	4651	תכנית זו אינה פוגעת בהוראות תכנית 02 /7 /183 . הוראות תכנית 10 /183 /7 תחולנה על תכנית זו.	כפיפות	10 /183 /02 /7
26/12/1991	1294	3957	תכנית זו אינה פוגעת בהוראות תכנית 02 /7 /183 . הוראות תכנית 4 /183 /7 תחולנה על תכנית זו.	כפיפות	4 /183 /02 /7
02/01/1992	1357	3960	תכנית זו אינה פוגעת בהוראות תכנית 03 /7 /386 . הוראות תכנית 03 /7 /386 תחולנה על תכנית זו.	כפיפות	386 /03 /7
13/10/2016	153	7361	תכנית זו אינה פוגעת בהוראות תכנית 652-0197541 . הוראות תכנית 652-0197541 תחולנה על תכנית זו.	כפיפות	652-0197541



1.7 מסמכי התכנית

נכלל בהוראות התכנית	תיאור המסמך	תאריך יצירה	עורך המסמך	תאריך עריכה	מספר עמודים / גליון	קנה מידה	תחולה	סוג המסמך
כן			יוסף אבו ג'יבר				מחייב	הוראות התכנית
לא	תשריט מצב מוצע		יוסף אבו ג'יבר		1	1: 250	מחייב	תשריט מצב מוצע
לא		21: 31 20/10/2018	יבגני יעקובנקו	20/10/2018	1	1: 250	רקע	מצב מאושר



תכנון זמין
מונה הדפסה 3

כל מסמכי התכנית מהווים חלק בלתי נפרד ממנה, משלימים זה את זה ויקראו כמקשה אחת. במקרה של סתירה בין המסמכים המחייבים לבין המנחים יגברו המסמכים המחייבים. במקרה של סתירה בין המסמכים המחייבים לבין עצמם תגברנה ההוראות על התשריטים



תכנון זמין
מונה הדפסה 3

1.8 בעלי עניין/ בעלי זכויות בקרקע /עורך התכנית ובעלי מקצוע

1.8.1 מגיש התכנית

מקצוע/ תואר	סוג	שם	מספר רשיון	שם תאגיד	ישוב	רחוב	בית	טלפון	פקס	דוא"ל
	פרטי	שרה אסמעיל אבו שריקי			לקיה	(1)	200			
	פרטי	מחמוד עלי אבו שריקי			לקיה	(1)				

הערה למגיש התכנית:

(1) כתובת: בית 200 שכ' 6 לקיה.

1.8.2 יזם

1.8.3 בעלי עניין בקרקע

סוג	תיאור	שם	מספר רשיון	שם תאגיד	ישוב	רחוב	בית	טלפון	פקס	דוא"ל
בבעלות מדינה				רשות מקרקעי ישראל	באר שבע	(1)		08-6264219	08-6264221	

(1) כתובת: רח' התקווה 4, קרית הממשלה באר שבע.

1.8.4 עורך התכנית ובעלי מקצוע

מקצוע/ תואר	סוג	שם	מספר רשיון	שם תאגיד	ישוב	רחוב	בית	טלפון	פקס	דוא"ל
אדריכל	עורך ראשי	יוסף אבו ג'בר	104941	אל מהנדסון	רהט	(1)		052-2304493	052-2304493	a.jaber100@gmail.com
מוסמך	מודד	ויסאם מיעארי	1090		סחינין	(2)				wmeare@gmail.com

(1) כתובת: ת.ד. 1040, רהט.

(2) כתובת: ת.ד. 1193 סחינין.

1.9 הגדרות בתכנית

לא רלוונטי



תכנון זמין
מונה הדפסה 3

כל מונח אשר לא הוגדר בתכנית זו, תהיה נודעת לו המשמעות הנתונה לו בחוק התכנון והבניה התשכ"ה – 1965 (להלן "החוק") או בתקנות שהותקנו מכוחו, וזאת בהיעדר כוונה אחרת משתמעת.

2. מטרת התכנית ועיקרי הוראותיה

2.1 מטרת התכנית

הסדרת מצב קיים על ידי קביעת קווי בניין חדשים לפי הבנייה הקיימת בפועל בשטח במגרש 200 שכי 6 לקיה.

2.2 עיקרי הוראות התכנית

קביעת קווי בניין על פי סעיף 62א(א) סעיף קטן 4

קביעת מס' מבנים במגרש על פי סעיף 62א(א) סעיף קטן 5.



תכנון זמין
מונה הדפסה 3



תכנון זמין
מונה הדפסה 3

3. טבלת יעודי קרקע ותאי שטח בתכנית

3.1 טבלת יעודי קרקע ותאי שטח בתכנית

יעוד	תאי שטח
מגורים א'	200
סימון בתשריט	יעוד
להריסה	מגורים א'
תאי שטח כפופים	תאי שטח כפופים
200	200


3.2 טבלת שטחים

מצב מאושר

יעוד	מ"ר	אחוזים
מגורים א'	720	100
סה"כ	720	100


מצב מוצע

יעוד	מ"ר מחושב	אחוזים מחושב
מגורים א'	720.1	100
סה"כ	720.1	100



4. יעודי קרקע ושימושים

מגורים א'	4.1
שימושים	4.1.1
מגורים, מחסנים, ממ"דים, חניה, שיג ומרתף.	
הוראות	4.1.2
הוראות בינוי	א
<p>תותר בניית עד 2 מבני מגורים במגרש, גובה הבניה עד 4 קומות. סה"כ 3 יח"ד במגרש. שטחי השירות יכללו: ממ"דים, מחסנים, ומרתף.</p> <p>ממ"דים: על פי הוראות פיקוד העורף.</p> <p>מחסנים: יבנו כחלק מיח"ד ובגודל 8 מ"ר או יבנה מחסן בנפרד הנותן מענה אחסנה ליחידות הדיור.</p> <p>מרתף: יבנה על פי הוראות חוקי התכנון והבניה.</p> <p>חניה: על פי תקן חניה ארצי התקף בעת הוצאת היתר בניה.</p>	
הוראות פיתוח	ב
<p>הגדרות בחזיתות יבנו מאבן בגובה של 60 ס"מ ממפלס המדרכה ובגובה מירבי של 1.60 מ' ממפלס המדרכה.</p> <p>גדרות בגבול צדדי ואחורי יבנו ממסד בטון בגובה של 20 ס"מ ממפלס קרקע מתוכנן+רשת או אבן או סבכת ברזל. ניתן לצרף יותר מחומר אחד.</p>	



5. טבלת זכויות והוראות בניה - מצב מוצע

קו בנין (מטר)	מספר קומות	גובה מבנה- מעל הכניסה הקובעת (מטר)	צפיפות יח"ד לדונם	מספר יח"ד	תכסית (% מתא שטח)	אחוזי בניה כוללים (%)	שטחי בניה (מ"ר)			גודל מגרש (מ"ר)	תאי שטח	יעוד				
							מתחת לכניסה הקובעת שרות	מעל הכניסה הקובעת								
								עיקרי	שרות							
קדמי אחורי	ציד-י-ימני ציד-י-שמאלי	מעל הכניסה הקובעת				סה"כ שטחי בניה	שרות	עיקרי	גודל מגרש כללי							
(2)	(2)	(2)	(2)	4	15	3	3	50	100	720	(1)	10%	90%	720	200	מגורים אי

האמור בטבלה זו גובר, במקרה של סתירה, על הוראות כלליות אחרות, בין בהוראות התכנית ובין בתשריט המצב המוצע.
 גם בטבלה עצמה גוברת הוראה מפורטת על הוראה כללית
 שטחי הבניה המפורטים בטבלה שלעיל כוללים את כל שטחי הבניה המירביים בתכנית זו

הערות לטבלת זכויות והוראות בניה – מצב מוצע:

(1) מרתף: ייחשב במניין שטחי השירות.

(2) כמסומן בתשריט.



תכנון זמין
מונה הדפסה 3



תכנון זמין
מונה הדפסה 3

6. הוראות נוספות


<p>6.1 תנאים למתן היתרי בניה</p> <p>היתרי בנייה יינתנו ע"י הועדה המקומית על פי תוכנית זו לאחר אישורה ועל פי התנאים הבאים:</p> <p>בקשה להיתר בניה תכלול חישוב מוערך של כמות פסולת הבנין הצפויה עקב עבודות הבניה ואישור על פינוי הפסולת לאתר מאושר ומוסדר עפ"י כל דין.</p> <p>היתר לתוספת בניה מותנה בדבר הצורך בחיזוק המבנה הקיים לפי הוראות תקן ישראלי ת"י 413.</p> <p>תנאי להוצאת היתר בניה הריסת המבנים המסומנים להריסה בתשריט.</p>	<p>6.1</p>
<p>6.2 עתיקות</p> <p>- אין לבצע כל עבודה בתחום שטח עתיקות מוכרז ללא אישור בכתב מרשות עתיקות.</p> <p>- במידה ויתגלו עתיקות בשטחים מוכרזים יש להפסיק את העבודה לאלתר ולהודיע לרשות.</p>	<p>6.2</p>
<p>6.3 חניה</p> <p>החניה תהיה בתחום המגרש וע"פי תקן חניה ארצי התקף בעת מתן להיתר בניה.</p>	<p>6.3</p>
<p>6.4 חלוקה ו/ או רישום</p> <p>חלוקת המגרשים תעשה לפי סימן ז' פרק ג' לחוק התיכנון ובניה תשכ"ה-1965.</p>	<p>6.4</p>
<p>6.5 חשמל</p> <p>א. תנאי למתן היתר בניה יהיה - תיאום עם חברת החשמל בדבר תכנון והקמת חדר שנאים ו/או חדר מיתוג, קווי חשמל עיליים ותת קרקעיים, והנחיות לגבי מרחקי בניה ומגבולות שימוש מקווי חשמל עיליים ותת קרקעיים קיימים ומתוכננים.</p> <p>ב. בשטחי בנויים, תחנות השנאה חדשות יוקמו במבנה שהוקם לשם כך. במקרים בהם תנאי השטח אינם מאפשרים הקמת שנאים במבנה, ראשי מהנדס הרשות המקומית לאשר הקמת שנאים על עמודי חשמל. מגבלה זו לא תחול בשטחים פתוחים, בהם תותר הקמת תחנת שנאים על עמודי חשמל.</p> <p>ג. שנאי ימוקם במבנה נפרד או בחלק של הבנין בתאום עם חברת החשמל ובאישור הוועדה המקומית.</p> <p>ד. איסור בניה מתחת לקווי חשמל עיליים</p> <p>לא יינתן היתר בניה מתחת לקווי חשמל עיליים קיימים או מאושרים, אלא במרחקים המפורטים להלן, מקו המשוך אל הקרקע מהתיל הקיצוני של הקו או מציר הקו, הכל כמפורט להלן, לבין החלק הבולט או הקרוב ביותר לבנין, פרט לבנינים המותרים בשטח למעבר קווי החשמל.</p> <p>-----</p> <p>מרחק מציר הקו-/מרחק מתיל קיצוני/סוג קו חשמל</p> <p>-----/-----/-----</p> <p>2.25 מ' -----/-----/2 מ'-----/----- קו מחשמל מתח נמוך</p> <p>6.5 מ' -----/-----/5 מ'-----/----- קו חשמל מתח גבוה עד 33 ק"ו</p> <p>13 מ' -----/-----/9.5 מ'-----/----- קו חשמל מתח עליון 110-160 ק"ו (קיים או מוצע)</p> <p>35 מ' -----/-----/----- קו חשמל מתח עליון עד 400 ק"ו (קיים או מוצע)</p> <p>-----</p>	<p>6.5</p>



חשמל	6.5
<p>באיזורים בהם המרחקים בין עמודי החשמל בקווי מתח עליון/ על- עליון מן האמור לעיל, יש לפנות אל חברת החשמל על מנת לקבל מידע לגבי המרחקים המזעריים המותרים.</p> <p>בתוכנית מתאר המתירה הקמת של מבנים המכילים חומרים מסוכנים העומדים לדליקה או לפיצוץ תכלול הוראה, הקובעת כי ל ינתן היתר בניה אלא במרחקי בטיחות שייקבעו בתוכנית המתאר ובתיאום עם חברת החשמל.</p> <p>לפני תחילת כול ביצוע עבודות חפירה או בניה יבדוק המבצע את קיומם האפשרי של קווי החשמל. אין לחפור או לבצע עבודות כלשהי מעל ובקרבה של פחות מ- 3 מ' מקוי חשמל תת קרקעיים אלא לאחר קבלת אישור מחברת החשמל. אין לבנות מבנים מעל כבלי חשמל תתקרקעיים או בקרבה של פחות מ- 0.5 מ' מקוי חשמל תת קרקעיים מתח / מתח נמוך או 1.0 מ' מקוי חשמל תת קרקעיים מתח עליון.</p> <p>לא ינתן היתר לחפירה, חציפה או כריה במרחק הקטן מ-10 מ' מהמסד של עמוד חשמל במתח גבוה/ נמוך ולא תבוצע פעולה כזו, אלא לאחר שניתנה לחברה הזדמנות לחוות דעה על ההיתר המבוקש או הפעולה אותה עומדים לבצע לפי העניין.</p> <p>על אף המור לעיל, בתחום תוכנית המתאר הקובעת רצועה למעבר קווי חשמל ראשיים= קווי מתח עליון יחולו הוראות תוכנית מתאר זו.</p>	



ניהול מי נגר	6.6
<p>" מערכת הניקוז בתחום התוכנית ותוכנן בתחומי הדרכים או השטחים הציבוריים ותובל במערכת ניקוז אשר תאושר ע"י מהנדס המועצה המקומית ולפי תוכנית ניקוז כוללת המאושרת ע"י רשות הניקוז האזורית.</p> <p>יותר לפחות 15% שטחים חדירי מים מתוך שטח המגרש הכולל, במגמה לאפשר קליטת כמות גדולה ככל הניתן של מי נגר עילי וחלחול לתת הקרקע בתחומי המגרש. השטחים חדירי מים אפשר שיהיו מגוננים או מצופים בחומר חדיר (כגון: חצץ, חלוקים וכו").</p> <p>בתכנון דרכים וחניות ישולבו רצועות של שטחים מגוננים סופגי מים וחדירים ויעשה השימוש בחומרים נקבוביים וחדירים".</p>	



תשתיות	6.7
<p>- מים חיבור המים יתואם עם תאגיד המים ובהנחיתם.</p> <p>- ביוב- המגרש יחובר למערכת השפכים העירונית המחוברת לפתרון קצה של הישוב מט"ש לקיה.</p> <p>טלפון ומערכת כבלים- בהתאם להנחית מהנדס המועצה ובאישור חב' התקשורת.</p>	

היטל השבחה	6.8
<p>הועדה המקומית תטיל השבחה בהתאם להוראות התוספת השלישית לחוק.</p>	

7. ביצוע התכנית

7.1 שלבי ביצוע

מספר שלב	תאור שלב	התנייה
0	לי"ר	לי"ר

7.2 מימוש התכנית



תכנון זמין
מונה הדפסה 3



תכנון זמין
מונה הדפסה 3



תכנון זמין
מונה הדפסה 3