

הוראות התכנית

תכנית מס' 652-0625962

שכונה 6 מגרש 23, לקיה

דרום


מחוז

מרחב תכנון מקומי נגב מזרחי

תכנית מפורטת

סוג תכנית

אישורים



ניתן לצפות במסמכי התכנית ובהחלטות בעניינה באתר תכנון זמין :

<http://mavat.moin.gov.il/MavatPS/Forms/SV3.aspx?ABC>

דברי הסבר לתכנית

יצירת מסגרת תכנונית להסדרת המצב הקיים במגרש, ע"י שינוי קוי בניין, שכי 6 מגרש 23. לקייה.



תכנון זמין
מונה הדפסה 14



תכנון זמין
מונה הדפסה 14



תכנון זמין
מונה הדפסה 14

דף ההסבר מהווה רקע לתכנית ואינו חלק ממסמכיה הסטטוטוריים.

1. זיהוי וסיווג התכנית

שם התכנית 1.1 שם התכנית ומספר התכנית

שכונה 6 מגרש 23, לקייה

שם התכנית ומספר התכנית

652-0625962

מספר התכנית

0.718 דונם

1.2 שטח התכנית

תכנית מפורטת

סוג התכנית

1.4 סיווג התכנית

האם מכילה הוראות של תכנית מפורטת כן

ועדת התכנון המוסמכת להפקיד את התכנית מקומית

לפי סעיף בחוק 62 א (א) סעיף קטן 4, 62 א (א) סעיף קטן 5

היתרים או הרשאות תכנית שמכוחה ניתן להוציא היתרים או הרשאות

סוג איחוד וחלוקה ללא איחוד וחלוקה

האם כוללת הוראות לענין תכנון תלת מימדי לא

נושא התכנית



1.5 מקום התכנית

1.5.1 נתונים כלליים מרחב תכנון מקומי נגב מזרחי

188117 קואורדינאטה X

581737 קואורדינאטה Y

1.5.2 תיאור מקום שכונה 6 מגרש 23, לקיה

1.5.3 רשויות מקומיות בתכנית והתייחסות לתחום הרשות, נפה

לקיה - חלק מתחום הרשות: לקיה

נפה באר שבע

1.5.4 כתובות שבהן חלה התכנית

ישוב	רחוב	מספר בית	כניסה
לקיה			

שכונה 6

1.5.5 גושים וחלקות בתכנית

מספר גוש	סוג גוש	חלק / כל הגוש	מספרי חלקות בשלמותן	מספרי חלקות בחלקן
100445	מוסדר	חלק		70

הכל על-פי הגבולות המסומנים בתשריט בקו הכחול.

1.5.6 גושים ישנים

לא רלוונטי

1.5.7 מגרשים / תאי שטח מתכניות קודמות שלא נרשמו כחלקות

לא רלוונטי

1.5.8 מרחבי תכנון גובלים בתכנית

לא רלוונטי



תכנון זמין
מונה הדפסה 14



תכנון זמין
מונה הדפסה 14



תכנון זמין
מונה הדפסה 14

1.6 יחס בין התכנית לבין תכניות מאושרות קודמות

תאריך	מס' עמוד בילקוט פרסומים	מספר ילקוט פרסומים	הערה ליחס	סוג יחס	מספר תכנית מאושרת
07/06/1998	3920	4651	תכנית זו אינה פוגעת בהוראות תכנית 02 /7 /183 /10. הוראות תכנית /7 /183 /02 תחולנה על תכנית זו.	כפיפות	10 /183 /02 /7
26/12/1991	1294	3957	תכנית זו אינה פוגעת בהוראות תכנית 02 /7 /183 /4. הוראות תכנית /7 /183 /02 תחולנה על תכנית זו.	כפיפות	4 /183 /02 /7
02/01/1992	1357	3960	תכנית זו אינה פוגעת בהוראות תכנית 03 /7 /386. הוראות תכנית 03 /7 /386 תחולנה על תכנית זו.	כפיפות	386 /03 /7
13/10/2016	153	7361	תכנית זו משנה רק את המפורט בתכנית זו וכל יתר הוראות תכנית 652-0197541 ממשיכות לחול.	שינוי	652-0197541



1.7 מסמכי התכנית

נכלל בהוראות התכנית	תיאור המסמך	תאריך יצירה	עורך המסמך	תאריך עריכה	מספר עמודים / גליון	קנה מידה	תחולה	סוג המסמך
כן			יוסף אלשאפעי				מחייב	הוראות התכנית
לא	תשריט מצב מוצע		יוסף אלשאפעי		1	1: 250	מחייב	תשריט מצב מוצע
לא		09: 17 13/12/2018	יוסף אלשאפעי	05/03/2018	1	1: 250	רקע	מצב מאושר



תכנון זמין
מונה הדפסה 14

כל מסמכי התכנית מהווים חלק בלתי נפרד ממנה, משלימים זה את זה ויקראו כמקשה אחת. במקרה של סתירה בין המסמכים המחייבים לבין המנחים יגברו המסמכים המחייבים. במקרה של סתירה בין המסמכים המחייבים לבין עצמם תגברנה ההוראות על התשריטים



תכנון זמין
מונה הדפסה 14

1.8 בעלי עניין/ בעלי זכויות בקרקע /עורך התכנית ובעלי מקצוע

1.8.1 מגיש התכנית

מקצוע/ תואר	סוג	שם	מספר רשיון	שם תאגיד	ישוב	רחוב	בית	טלפון	פקס	דוא"ל
	פרטי	תמאם אבו גנים			רהט	(1)				shafhe2010@gmail.com

הערה למגיש התכנית:

(1) כתובת: 23/6 רהט.

1.8.2 יזם

1.8.3 בעלי עניין בקרקע

סוג	תיאור	שם	מספר רשיון	שם תאגיד	ישוב	רחוב	בית	טלפון	פקס	דוא"ל
בבעלות מדינה		רשות מקרקעי ישראל		רשות מקרקעי ישראל	באר שבע	התקווה (1)	4	08-6264219	08-6264221	

(1) כתובת: קרית הממשלה ק-1.

1.8.4 עורך התכנית ובעלי מקצוע

מקצוע/ תואר	סוג	שם	מספר רשיון	שם תאגיד	ישוב	רחוב	בית	טלפון	פקס	דוא"ל
מהנדס	עורך ראשי	יוסף אלשאפעי	118296		רהט	(1)	150			shafhe2010@gmail.com
	מודד	ויסאם מיעארי	1090		סחינין	(2)				yaser_gn@w alla.com



(1) כתובת : שכוה 7.

(2) כתובת : 01.



תכנון זמין
מונה הדפסה 14



תכנון זמין
מונה הדפסה 14

1.9 הגדרות בתכנית

לא רלוונטי



תכנון זמין
מונה הדפסה 14

כל מונח אשר לא הוגדר בתכנית זו, תהיה נודעת לו המשמעות הנתונה לו בחוק התכנון והבניה התשכ"ה – 1965 (להלן "החוק") או בתקנות שהותקנו מכוחו, וזאת בהיעדר כוונה אחרת משתמעת.

2. מטרת התכנית ועיקרי הוראותיה

2.1 מטרת התכנית

יצירת מסגרת תכנונית להסדרת המצב במגרש שינוי קווי בניין במגרש 23 שכ' 6 ליקיה .

2.2 עיקרי הוראות התכנית

- שינוי קווי בניין לפי התשריט לפי סעיף 62א(א) ס.ק 4 .
- שינוי בהוראות הבינוי תוספת בניין שני לפי סעיף 62א(א) ס.ק 5 .



תכנון זמין
מונה הדפסה 14



תכנון זמין
מונה הדפסה 14

3. טבלת יעודי קרקע ותאי שטח בתכנית

3.1 טבלת יעודי קרקע ותאי שטח בתכנית

יעוד	תאי שטח
מגורים א'	23
סימון בתשריט	יעוד
מבנה להריסה 2	מגורים א'
תאי שטח כפופים	יעוד
23	מגורים א'


3.2 טבלת שטחים

מצב מאושר

יעוד	מ"ר	אחוזים
מגורים א'	718.45	100
סה"כ	718.45	100

מצב מוצע

יעוד	מ"ר מחושב	אחוזים מחושב
מגורים א'	718.45	100
סה"כ	718.45	100



4. יעודי קרקע ושימושים

4.1	מגורים א'
4.1.1	<p>שימושים</p> <p>מגורים . מחסן . שיג'. חניה .</p>
4.1.2	<p>הוראות</p> <p>א</p> <p>בינוי ו/או פיתוח</p> <p>- תותר הקמת שני מבנים במרחקים 0 או 6 מטר, הכוללים 3 יח"ד במגרש , ובגובה מרבי למבנה עד ארבע קומות .</p> <p>- שטחי שירות כדלקמן : מחסן , ממ"ד/ ממ"ק , וחנייה מקורה לרכב פרטי .</p> <p>- גובה הכניסה הקובעת יותאם עם גובה הכביש .</p> <p>- מחסן : ימוקם בצמוד למבנה העיקרי האחורי עם קו בניין צדי 0 . הגובה המרבי לקרוי ממפלס הרצפה עד לתחתית התקרה יהיה עד 3.0 מ' , ניקוז הגג יהיה לכיוון המגרש .</p> <p>- ממ"ד/ממ"ק יבנה כחלק מיחידת הדיור , ועפ"י הוראות הג"א (10 מ"ר לכל יח"ד) .</p> <p>- חנייה : ניתן למקם החניה בנפרד ו/או בכל מרחק מהמבנה העיקרי תשרת 2 מקומות חניה שאר החניה בשטח פתוח .</p> <p>- קווי בניין : כמסומן בתשריט .</p> <p>שיג: חדר אירוח מסורתי, ניתן למקם את השיג' בנפרד ו/או בכל מרחק מהמבנה העיקרי ו/או כחלק מקומות הקרקע. קו בניין קדמי צדי 0 עד 3 מ' גובה מרבי לקרוי השיג' יהיה 3.0 מ' , הכניסה לשיג תהיה מתוך המגרש , ניקוז השיג יהיה לכיוון המגרש המבקש , לא יותרו פתחים בקו בניין (0,0) אלא לצורך אוורור ותיאורה . כל שימוש אחר יהווה סטייה ניכרת מהוראות התכנית .</p> <p>מתקני איסוף אשפה : יתוכננו בהתאם להוראות הרשות המקומית. הם ימוקמו ככל הניתן בגומחות התשתיות (פילרים) ובאופן נסתר</p> <p>בינוי ו/או פיתוח</p> <p>גדרות : קירות גדר בטון מזערי מעל מפלס הפיתוח הקיים בשטח המגרש יהיה עד 1.6 מ' ניתן להתקין עליו מעקה בטיחותי ו/או סבכה ו/או גדר מתכת .</p> <p>מגורים ב' עם מסחר :</p> <p>- קירות וחזיתות הבניין : יותר השימוש , אבן טבעית , טיח , אלומיניום , זכוכית , עפ"י אישור מהנדס הוועדה . (בבקשה להיתר) .</p> <p>- מתקנים טכניים : ניתן למקם על הגג מתקנים טכניים כגון מתקנים למיזוג אוויר , מעלית , קולטי שמש . עפ"י אישור מהנדס הוועדה (בבקשה להיתר) .</p> <p>ב- עיצוב פיתוח ובינוי :</p> <p>הבקשה להיתר תכלול תכנית פיתוח מחייבת שתקבע את עיצוב פיתוח המגרש , שתאושר ע"י הוועדה המקומית .</p>

5. טבלת זכויות והוראות בניה - מצב מוצע - חלק א'

קו בנין (מטר)	מספר קומות		גובה מבנה- מעל הכניסה הקובעת (מטר)	צפיפות יח"ד לדונם	מספר יח"ד	תכסית (% מתא שטח)	אחוזי בניה כוללים (%)	שטחי בניה (מ"ר)				גודל מגרש (מ"ר)	תאי שטח	שימוש	יעוד		
								מתחת לכניסה הקובעת		מעל הכניסה הקובעת						גודל מגרש כללי	
								סה"כ שטחי בניה	שרות	עיקרי	שרות						עיקרי
צידני- שמאלי (3)	צידני- ימני (3)	מתחת לכניסה הקובעת 0	מעל הכניסה הקובעת 4	15	3	3	50	100	100%	0	0	(2) 10	(1) 90	718	23	מגורים	מגורים א'



תכנון זמין
מונה הדפסה 14



תכנון זמין
מונה הדפסה 14


5. טבלת זכויות והוראות בניה - מצב מוצע - חלק ב'

קו בנין (מטר)		תאי שטח	שימוש	יעוד
קדמי (3)	אחורי (3)			
		23	מגורים	מגורים א'

האמור בטבלה זו גובר, במקרה של סתירה, על הוראות כלליות אחרות, בין בהוראות התכנית ובין בתשריט המצב המוצע.
 גם בטבלה עצמה גוברת הוראה מפורטת על הוראה כללית
 שטחי הבניה המפורטים בטבלה שלעיל כוללים את כל שטחי הבניה המירביים בתכנית זו

הערות לטבלת זכויות והוראות בניה – מצב מוצע:

- (1) הערך מתייחס ל% מתא שטח, הערה: מתוכם 60 מ"ר שיגי.
- (2) הערך מתייחס ל% מתא שטח, הערה: הערך מתייחס למ"ר מתא שטח, הערה: חלוקת שטחי הבניה למטרות שירות תהיה כדלקמן:
 - א. חניה מקורה עד 30 מ"ר למגרש ..
 - ב. ממ"ד / ממ"ק עד 30 מ"ר למגרש (10 מ"ר לכל דירה) .
 - ג. מחסן 12 מ"ר .
- (3) לפי תשריט..



תכנון זמין
מונה הדפסה 14



תכנון זמין
מונה הדפסה 14

6. הוראות נוספות

<p>6.1 תנאים למתן היתרי בניה</p> <p>היתר בנייה יינתן על פי תכנית זו לאחר אשורה בתנאים הבאים .</p> <p>א- הבקשה להיתר בנייה תכלול בין היתר חישוב מוערך של כמות פסולת הבניין הצפויה עקב עבודות הבנייה ואישור על פינויה פסולת לאתר מוכרז כדין .</p> <p>ב.הבקשה להיתר בנייה תכלול תכנית בינוי ופיתוח שטח ערוכה על גבי מפה מצבית טיפוגרפית מעודכנת כחוק וחתומה ע"י מודד מוסמך. התכנית תכלול את כל פרטי הפיתוח כגון : גבהי קרקע מתוכננים וקיימים, מקום החניות, הכניסות למגרש, גדרות וחזיתות למגרש, מתקן לאיסוף אשפה, חיבורי מים וביוב, מפלסי השבילים והרחובות, מתקן לייבוש כביסה, פירוט חומרי הגמר יופיעו על החזיתות של המבנים בקני"מ 1: 100.</p> <p>ג- תנאי למתן היתר בניה הינו אישור הסדרי תנועה ע"י רשויות התמרור המוסמכות.</p> <p>ד- היתר לתוספת בנייה מותנה בדבר הצורך בחיזוק המבנה הקיים לפי הוראות תקן ת"י 413 .</p>	<p>6.1</p>
<p>6.2 חניה</p> <p>החנייה תהייה בתחום המגרש , ע"פ תקן חניה ארצי התקף בזמן מתן היתר בנייה .</p>	<p>6.2</p>
<p>6.3 חלוקה ו/ או רישום</p> <p>רישוי וחלוקת המגרשים תעשה לפי סימן ז' פרק ג' לחוק התכנון והבניה, התשכ"ה : 1965.</p>	<p>6.3</p>
<p>6.4 חשמל</p> <p>א. תנאי למתן היתר בניה יהיה - תיאום עם חברת החשמל בדבר תכנון והקמת חדר שנאים ו/או חדר מיתוג, פרטי קווי חשמל עיליים ותת קרקעיים, והנחיות לגבי מרחקי בניה ומגבלות שימוש מקווי חשמל עיליים ותת קרקעיים קיימים ומתוכננים.</p> <p>ב. בשטחים בנויים, תחנות השנאה חדשות יוקמו במבנה שהוקם לשם כך. במקרים בהם תנאי השטח אינם מאפשרים הקמת שנאים במבנה, רשאי מהנסד הרשות המקומית לאשר הקמת שנאים על עמודי חשמל. מגבלה זו לא תחול בשטחים פתוחים, בהם תותר הקמת תחנת שנאים על עמודי חשמל.</p> <p>ג. שנאי ימוקם במבנה נפרד או בחלק של הבנין בתאום עם חברת החשמל ובאישור הוועדה המקומית.</p> <p>ד. איסור בניה מתחת לקווי חשמל עיליים</p> <p>לא יינתן היתר בניה מתחת לקווי חשמל עיליים קיימים או מאושרים, אלא במרחקי בטיחות מפני התחשמלות המפורטים להלן, מקו המשוך אל הקרקע מהתיל הקיצוני של הקו או מציר הקו, הכל כמפורט להלן, לבין החלק הבולט או הקרוב ביותר לבנין, פרט לבנינים המותרים בשטח למעבר קווי החשמל.</p> <p>מציר הקו מהתיל הקיצוני</p> <p>2.25 מ' 2.00 מ' א. קו חשמל מתח נמוך ? תיל חשוף</p> <p>1.75 מ' 1.50 מ' ב. קו חשמל מתח נמוך ? תיל מבודד</p>	<p>6.4</p>



6.4	חשמל
	<p>6.50 מ' -</p> <p>8.50 מ' -</p> <p>5.00 מ' -</p> <p>ג. קו חשמל מתח גבוה עד 33 ק"ו: בשטח בנוי בשטח פתוח</p> <p>13.00 מ' -</p> <p>20.00 מ' -</p> <p>9.50 מ' -</p> <p>ד. קו חשמל מתח עליון 110 - 160 ק"ו: בשטח בנוי</p> <p>בשטח פתוח (בשטחים בהם המרחקים בין העמודים עד 300 מ')</p> <p>35.00 מ' - ה. קו חשמל מתח על-עליון 400 ק"ו</p>
	<p>* באזורים בהם המרחקים בין עמודי החשמל בקווי מתח עליון / על-עליון גדולים מן האמור לעיל, יש לפנות אל חברת החשמל על מנת לקבל מידע לגבי המרחקים המזעריים המותרים.</p> <p>בתוכנית מתאר המתירה הקמתם של מבנים המכילים חומרים מסוכנים המועדים לדליקה או לפיצוץ תכלול הוראה, הקובעת כי לא יינתן היתר בניה אלא במרחקי בטיחות שייקבעו בתוכנית המתאר בתיאום עם חברת החשמל(1).</p> <p>לפני תחילת ביצוע עבודות חפירה או בניה יבדוק המבצע את קיומם האפשרי של קווי חשמל. אין לחפור או לבצע עבודות בניה כלשהי מעל ובקרבה של פחות מ- 3 מ' מקוי חשמל תת קרקעיים אלא לאחר קבלת אישור מחברת החשמל. אין לבנות מבנים מעל כבלי חשמל תת קרקעיים או בקרבה של פחות מ- 0.5 מ' מקוי חשמל תת-קרקעיים מתח גבוה / מתח נמוך או 1.0 מ' מקוי חשמל תת-קרקעיים מתח עליון(2).</p> <p>לא יינתן היתר לחפירה, חציבה או כריה במרחק הקטן מ- 10 מ' מהמסד של עמוד חשמל במתח עליון/ על עליון או 3 מ' מהמסד של עמוד חשמל במתח גבוה/ נמוך ולא תבוצע פעולה כזו, אלא לאחר שניתנה לחברה הזדמנות לחוות דעה על ההיתר המבוקש או הפעולה אותה עומדים לבצע לפי העניין.</p> <p>על אף האמור לעיל, בתחום תוכנית מתאר הקובעת רצועה למעבר קווי חשמל ראשיים = קווי מתח על ועל עליון יחולו הוראות תוכנית מתאר זו.</p>
6.5	פסולת בניין
	<p>הבקשה להיתר בניה תכלול חישוב מוערך של כמות פסולת הבניין הצפויה עקב עבודות הבניה ואישור על פינוייה לאתר מוכרז .</p>
6.6	פיקוד העורף
	<p>"תנאי למתן היתרי בניה יהיה אישור פיקוד העורף לפתרונות המיגון בתחום המגרש"</p>

6.7	תשתיות
<p>תותר העברת קוים עירוניים דרך מגרש פרטי בין קווי הבניין לגבול המגרש בהתאם לדרישות הוועדה המקומית</p> <p>1-אספקת מים : יחובר למערכת מים עירונית ובתיאום עם מהנדס העירייה והרשויות המוסמכות .</p> <p>2-מערכות ביוב : המגרש יחובר למערכת השפכים המרכזי מט"ש שוקת בתיאום עם מהנדס העירייה והרשויות המוסמכות .</p> <p>3-תקשורת : בהתאם להנחיות מהנדס העיר ובאישור חב' התקשורת .</p>	
6.8	היטל השבחה
<p>הוועדה המקומית תטיל ותגבה השבחה בהתאם להוראות התוספת השלישית לחוק .</p>	



7. ביצוע התכנית

7.1 שלבי ביצוע

מספר שלב	תאור שלב	התנייה
0	ל"ר	



7.2 מימוש התכנית

תוך 10 שנים בערך

