


**הוראות התכנית**

**תכנית מס' 652-0636779**

**מגרש 114 שכ' 7 לקיה**



<b>מחוז</b>	<b>דרום</b>
<b>סוג תכנית</b>	<b>מרחב תכנון מקומי נגב מזרחי</b>
	<b>תכנית מפורטת</b>

**אישורים**



ניתן לצפות במסמכי התכנית ובהחלטות בעניינה באתר תכנון זמין :

<http://mavat.moin.gov.il/MavatPS/Forms/SV3.aspx?ABC>

## דברי הסבר לתכנית

הסדרת המצב הקיים על ידי קביעת 4 יח"ד והגדלת זכויות הבנייה לנתינת מענה לצרכי משק הבית במגרש 114 שכונה 7 בלקיה.



תכנון זמין  
מונה הדפסה 6



תכנון זמין  
מונה הדפסה 6



תכנון זמין  
מונה הדפסה 6

דף ההסבר מהווה רקע לתכנית ואינו חלק ממסמכיה הסטטוטוריים.

## 1. זיהוי וסיווג התכנית

1.1 שם התכנית שם התכנית

ומספר התכנית

מגרש 114 שכי 7 לקיה

652-0636779

מספר התכנית

0.990 דונם

1.2 שטח התכנית

תכנית מפורטת

סוג התכנית

1.4 סיווג התכנית

האם מכילה הוראות של תכנית מפורטת

כן

ועדת התכנון המוסמכת להפקיד את התכנית

מחוזית

לפי סעיף בחוק

ל"ר

היתרים או הרשאות תכנית שמכוחה ניתן להוציא היתרים או הרשאות

סוג איחוד וחלוקה ללא איחוד וחלוקה

האם כוללת הוראות לענין תכנון תלת מימדי

לא

נושא התכנית



## 1.5 מקום התכנית



תכנון זמין  
מונה הדפסה 6

1.5.1 נתונים כלליים מרחב תכנון מקומי נגב מזרחי

186779 קואורדינאטה X

581024 קואורדינאטה Y

1.5.2 תיאור מקום מגרש 114 שכי 7 לקיה

1.5.3 רשויות מקומיות בתכנית והתייחסות לתחום הרשות, נפה

לקיה - חלק מתחום הרשות: לקיה

נפה באר שבע

1.5.4 כתובות שבהן חלה התכנית

ישוב	רחוב	מספר בית	כניסה
לקיה		114	

שכונה 7

1.5.5 גושים וחלקות בתכנית

מספר גוש	סוג גוש	חלק / כל הגוש	מספרי חלקות בשלמותן	מספרי חלקות בחלקן
99999	לא מוסדר	חלק		999

הכל על-פי הגבולות המסומנים בתשריט בקו הכחול.

1.5.6 גושים ישנים

לא רלוונטי

1.5.7 מגרשים / תאי שטח מתכניות קודמות שלא נרשמו כחלקות

לא רלוונטי

1.5.8 מרחבי תכנון גובלים בתכנית


לא רלוונטי



תכנון זמין  
מונה הדפסה 6

## 1.6 יחס בין התכנית לבין תכניות מאושרות קודמות

תאריך	מס' עמוד בילקוט פרסומים	מספר ילקוט פרסומים	הערה ליחס	סוג יחס	מספר תכנית מאושרת
20/08/1989	3991	3691	תכנית זו אינה פוגעת בהוראות תכנית 7 /02 / 183 /10. הוראות תכנית 7 / 02 /183 /10 תחולנה על תכנית זו.	כפיפות	1 /183 /02 /7
07/06/1998	3920	4651	תכנית זו אינה פוגעת בהוראות תכנית 7 /02 / 183 /10. הוראות תכנית 7 / 02 /183 /10 תחולנה על תכנית זו.	כפיפות	10 /183 /02 /7
04/01/1979		2502	תכנית זו משנה רק את המפורט בתכנית זו וכל יתר הוראות תכנית 7 /03 /212 ממשיכות לחול.	שינוי	212 /03 /7
15/06/1989	3355	15068	תכנית זו משנה רק את המפורט בתכנית זו וכל יתר הוראות תכנית 7 /03 /362 ממשיכות לחול.	שינוי	362 /03 /7



**1.7 מסמכי התכנית**

נכלל בהוראות התכנית	תיאור המסמך	תאריך יצירה	עורך המסמך	תאריך עריכה	מספר עמודים / גליון	קנה מידה	תחולה	סוג המסמך
כן			יוסף אבו ג'יבר				מחייב	הוראות התכנית
לא	תשריט מצב מוצע		יוסף אבו ג'יבר		1	1: 250	מחייב	תשריט מצב מוצע
לא	מצב מאושר ותרשימי סביבה	22:07 09/04/2018	יוסף אבו ג'יבר	08/04/2018	1	1: 250	רקע	מצב מאושר



תכנון זמין  
מונה הדפסה 6

כל מסמכי התכנית מהווים חלק בלתי נפרד ממנה, משלימים זה את זה ויקראו כמקשה אחת. במקרה של סתירה בין המסמכים המחייבים לבין המנחים יגברו המסמכים המחייבים. במקרה של סתירה בין המסמכים המחייבים לבין עצמם תגברנה ההוראות על התשריטים



תכנון זמין  
מונה הדפסה 6

**1.8 בעלי עניין/ בעלי זכויות בקרקע /עורך התכנית ובעלי מקצוע**

**1.8.1 מגיש התכנית**

מקצוע/ תואר	סוג	שם	מספר רשיון	שם תאגיד	ישוב	רחוב	בית	טלפון	פקס	דוא"ל
	פרטי	עבדאללה עלי א-צאנע			לקיה	(1)	114			

הערה למגיש התכנית:

(1) כתובת: בית 114 שכל 7 לקיה.

**1.8.2 יזם**

**1.8.3 בעלי עניין בקרקע**

סוג	תיאור	שם	מספר רשיון	שם תאגיד	ישוב	רחוב	בית	טלפון	פקס	דוא"ל
בבעלות מדינה				רשות מקרקעי ישראל	באר שבע	(1)		08-6264221	08-6264219	

(1) כתובת: רח' התקווה 4, קרית הממשלה באר שבע.

**1.8.4 עורך התכנית ובעלי מקצוע**

מקצוע/ תואר	סוג	שם	מספר רשיון	שם תאגיד	ישוב	רחוב	בית	טלפון	פקס	דוא"ל
אדריכל	עורך ראשי	יוסף אבו ג'בר	104941	אל מהנדסון	רהט	(1)		052-2304493	052-2304493	a.jaber100@gmail.com
	מודד	ויסאם מיעארי	1090		סחינין	(2)				wmeare@gmail.com

(1) כתובת: ת.ד. 1040, רהט.

(2) כתובת: ת.ד. 1193.



## 1.9 הגדרות בתכנית

לא רלוונטי



תכנון זמין  
מונה הדפסה 6

כל מונח אשר לא הוגדר בתכנית זו, תהיה נודעת לו המשמעות הנתונה לו בחוק התכנון והבניה התשכ"ה – 1965 (להלן "החוק") או בתקנות שהותקנו מכוחו, וזאת בהיעדר כוונה אחרת משתמעת.

## 2. מטרת התכנית ועיקרי הוראותיה

### 2.1 מטרת התכנית

יצירת מסגרת תכנונית ל-4 יח"ד במגרש 114 שכונה 7 בלקיה

### 2.2 עיקרי הוראות התכנית

קביעת אחוזי בניה למגורים א'.

קביעת קווי בנין.

קביעת מס' יח"ד.

קביעת זכויות, מגבלות והנחיות בניה.

קביעת הוראות בניה, שימושים ותכליות.

קביעת תנאים למתן היתר בניה.



תכנון זמין  
מונה הדפסה 6




תכנון זמין  
מונה הדפסה 6



### 3. טבלת יעודי קרקע ותאי שטח בתכנית

#### 3.1 טבלת יעודי קרקע ותאי שטח בתכנית

יעוד	תאי שטח
מגורים א'	114



תכנון זמין  
מונה הדפסה 6

#### 3.2 טבלת שטחים

##### מצב מאושר

יעוד	מ"ר	אחוזים
אזור מגורים א'	990	100
סה"כ	990	100

##### מצב מוצע

יעוד	מ"ר מחושב	אחוזים מחושב
מגורים א'	990.41	100
סה"כ	990.41	100



תכנון זמין  
מונה הדפסה 6



תכנון זמין  
מונה הדפסה 6

**4. יעודי קרקע ושימושים**

מגורים א'	4.1
<b>שימושים</b>	4.1.1
מגורים, ממ"דים ומחסנים	
<b>הוראות</b>	4.1.2
<b>הוראות בניוי</b>	א
<p>תותר בניית שני מבני מגורים במרחק של 1.5 מ'..שטחי שירות יכללו: ממ"דים ומחסנים.  ממ"דים: יבנו על פי הוראות פיקוד העורף התקיפות בעת הוצאת היתר ויבנו כחלק מיח"ד.  מחסנים: יבנו כחלק מיח"ד. לא יותרו פתחים בקו בניין אפס.  חניה: משטח חניה מרוצף בחזית המגרש הנותן מענה חניה ל- 4 מקומות חניה.  מתקני איסוף אשפה: יתוכננו בהתאם להוראות הרשות המקומית. הם ימוקמו ככל הניתן בגומחות התשתיות (פילרים) ובאופן נסתר.</p>	
<b>הוראות פיתוח</b>	ב
<p>הגדרות בחזיתות יבנו מאבן בגובה של 60 ס"מ ממפלס המדרכה ובגובה מירבי של 1.60 מ' ממפלס המדרכה.  גדרות בגבול צדדי ואחורי יבנו ממסד בטון בגובה של 1.20 מ' ממפלס קרקע מתוכנן.</p>	



## 5. טבלת זכויות והוראות בניה - מצב מוצע

קו בנין (מטר)	מספר קומות	גובה מבנה- מעל הכניסה הקובעת (מטר)	צפיפות יח"ד לדונם	מספר יח"ד	תכסית (% מתא שטח)	אחוזי בניה כוללים (%)	שטחי בניה (מ"ר)		גודל מגרש (מ"ר)	תאי שטח	יעוד
							סה"כ שטחי בניה	מעל הכניסה הקובעת			
									קדמי	אחורי	צידי-ימני
(2)	(2)	(2)	(2)	4	50	100	990	(1) 88	990	114	מגורים א'

האמור בטבלה זו גובר, במקרה של סתירה, על הוראות כלליות אחרות, בין בהוראות התכנית ובין בתשריט המצב המוצע.  
גם בטבלה עצמה גוברת הוראה מפורטת על הוראה כללית  
שטחי הבניה המפורטים בטבלה שלעיל כוללים את כל שטחי הבניה המירביים בתכנית זו

הערות לטבלת זכויות והוראות בניה – מצב מוצע:

(1) ממ"דים: 12 מ"ר לכל יח"ד.

מחסנים: 10 מ"ר לכל יח"ד.

(2) כמסומן בתשריט.



תכנון זמין  
מונה הדפסה 6



תכנון זמין  
מונה הדפסה 6

**6. הוראות נוספות**

<p><b>6.1 תנאים למתן היתרי בניה</b></p> <p>היתרי בניה ינתנו ע"י הועדה המקומית וע"פי הוראות תוכנית זו לאחר אישורה ועפ"י התנאים הבאים:</p> <p>א. תנאי להיתר בניה הגשת חישוב מוערך של כמות פסולת בניין ועודפי עפר צפויים עקב עבודות הבניה ואישור על הסדר פינויים לאתר מאושר ומוסדר על פי כל דין. היתר אכלוס מותנה בהצגת אישור פינוי כאמור התואמים לכמות שהוערכה.</p> <p>ב. הגשת תכנית תנועה וחניה מאושרת ע"י רשות התמרון.</p> <p>ג. היתר לתוספת בניה מותנה בדבר הצורך בחיזוק המבנה הקיים לפי הוראות תקן ישראלי ת"י 413.</p> <p>ד. הבקשה להיתר בניה תכלול תכנית פיתוח שטח ערוכה על גבי מפה מצבית טיפוגרפית מעודכנת כחוק וחתומה על ידי מודד מוסמך. תכנית הפיתוח תכלול את כל פרטי הפיתוח כגון: גבהי קרקע מתוכננים וקיימים, מיקום החניות, הכניסות למגרש, גדרות, מתקן לאיסוף אשפה, חיבורי מים והביוב, מפלסי השבילים, והרחובות, מתקן לייבוש כביסה. פירוט חומרי הגמר יופיעו על החזיתות של המבנים בק"מ 1:100.</p> <p>ה. תנאי למתן היתר לכריתת/להעתקת עצים בוגרים הגדרתו בסעיף 83 ג' לחוק יהיה מתן רשיון לכך מפקיד היערות.</p>	<p><b>6.1</b></p>
<p><b>6.2 עתיקות</b></p> <p>ככול שימצאו עתיקות במהלך העבודה בתחום שטח התכנית, העבודות יופסקו והודעה תועבר לרשות העתיקות. המשך עבודה תתואם ותבוצע רק לאחר קבלת מנהל רשות העתיקות כמתחייב ובכפוף להוראות סעיף 29 לחוק העתיקות התשל"ח-1978. במידה ויידרש ע"י רשות העתיקות ביצוע של פעולות מקדימות פיתוח, חיתוכי בדיקה, חפירה, בדיקה, חפירת הצלה מדגמית חפירת הצלה] יבצען היזם עפ"י תנאי רשות העתיקות. במידה ויתגלו עתיקות המצדיקות שימור עפ"י חוק העתיקות התשל"ח 1978 וחוק רשות העתיקות התשמ"ט 1989 ייעשו ע"י היזם ועל חשבונו כל הפעולות המתבקשות מהצורך לשמר את העתיקות. היה והעתיקות יצריכו שינוי בתכנית הבנייה, תהייה הועדה המקומית רשאית להתיר שינויים כאמור ובלבד שלא יתווספו עקב שינויים אלה זכויות בנייה, או תוספות שמשמעותן פגיעה בקרקע</p>	<p><b>6.2</b></p>
<p><b>6.3 חניה</b></p> <p>החניה תהיה בתחום המגרש וע"פי תקן חניה ארצי התקף בעת מתן להיתר בניה.</p>	<p><b>6.3</b></p>
<p><b>6.4 חשמל</b></p> <p>א. תנאי למתן היתר בניה יהיה - תיאום עם חברת החשמל בדבר תכנון והקמת חדר שנאים ו/או חדר מיתוג, קווי חשמל עיליים ותת קרקעיים, והנחיות לגבי מרחקי בניה ומגבולות שימוש מקווי חשמל עיליים ותת קרקעיים קיימים ומתוכננים.</p> <p>ב. בשטחי בנויים, תחנות השנאה חדשות יוקמו במבנה שהוקם לשם כך. במקרים בהם תנאי השטח אינם מאפשרים הקמת שנאים במבנה, ראשי מהנדס הרשות המקומית לאשר הקמת שנאים על עמודי חשמל. מגבלה זו לא תחול בשטחים פתוחים, בהם תותר הקמת תחנת שנאים על עמודי חשמל.</p> <p>ג. שנאי ימוקם במבנה נפרד או בחלק של הבנין בתאום עם חברת החשמל ובאישור הוועדה המקומית.</p> <p>ד. איסור בניה מתחת לקווי חשמל עיליים</p>	<p><b>6.4</b></p>




חשמל	6.4
<p>לא יינתן היתר בניה מתחת לקווי חשמל עיליים קיימים או מאושרים, אלא במרחקים המפורטים להלן, מקו המשוך אל הקרקע מהתיל הקיצוני של הקו או מציר הקו, הכל כמפורט להלן, לבין החלק הבולט או הקרוב ביותר לבנין, פרט לבנינים המותרים בשטח למעבר קווי החשמל.</p> <p>-----</p> <p>מרחק מציר הקו-/מרחק מתיל קיצוני/סוג קו חשמל</p> <p>-----/-----/-----</p> <p>2.25 מ' /-----/-----2 מ'-----/----- קו מחשמל מתח נמוך</p> <p>6.5 מ' /-----/-----5 מ'-----/----- קו חשמל מתח גבוה עד 33 ק"ו</p> <p>13 מ' /-----/-----9.5 מ'-----/----- קו חשמל מתח עליון 110-160 ק"ו (קיים או מוצע)</p> <p>35 מ' /-----/-----/----- קו חשמל מתח עליון עד 400 ק"ו (קיים או מוצע)</p> <p>-----</p> <p>באיזורים בהם המרחקים בין עמודי החשמל בקווי מתח עליון/ על- עליון מן האמור לעיל, יש לפנות אל חברת החשמל על מנת לקבל מידע לגבי המרחקים המזעריים המותרים. בתוכנית מתאר המתירה הקמת של מבנים המכילים חומרים מסוכנים העומדים לדליקה או לפיצוץ תכלול הוראה, הקובעת כי ל יינתן היתר בניה אלא במרחקי בטיחות שייקבעו בתוכנית המתאר ובתיאום עם חברת החשמל.</p> <p>לפני תחילת כול ביצוע עבודות חפירה או בניה יבדוק המבצע את קיומם האפשרי של קווי החשמל. אין לחפור או לבצע עבודות כלשהי מעל ובקרבה של פחות מ- 3 מ' מקוי חשמל תת קרקעיים אלא לאחר קבלת אישור מחברת החשמל. אין לבנות מבנים מעל כבלי חשמל תתקרקעיים או בקרבה של פחות מ- 0.5 מ' מקוי חשמל תת קרקעיים מתח / מתח נמוך או 1.0 מ' מקוי חשמל תת קרקעיים מתח עליון.</p> <p>לא ינתן היתר לחפירה, חציפה או כריה במרחק הקטן מ-10 מ' מהמסד של עמוד חשמל במתח גבוה/ נמוך ולא תבוצע פעולה כזו, אלא לאחר שניתנה לחברה הזדמנות לחוות דעה על ההיתר המבוקש או הפעולה אותה עומדים לבצע לפי העניין.</p> <p>על אף המור לעיל, בתחום תוכנית המתאר הקובעת רצועה למעבר קווי חשמל ראשיים= קווי מתח עליון יחולו הוראות תוכנית מתאר זו.</p>	

ניהול מי נגר	6.5
<p>" מערכת הניקוז בתחום התוכנית תתוכנן בתחומי הדרכים או השטחים הציבוריים ותובל במערכת ניקוז אשר תאושר ע"י מהנדס המועצה המקומית ולפי תוכנית ניקוז כוללת המאושרת ע"י רשות הניקוז האזורית.</p> <p>יותר לפחות 15% שטחים חדירי מים מתוך שטח המגרש הכולל, במגמה לאפשר קליטת כמות גדולה ככל הניתן של מי נגר עילי וחלחול לתת הקרקע בתחומי המגרש. השטחים חדירי מים אפשר שיהיו מגוננים או מצופים בחומר חדיר (כגון: חצץ, חלוקים וכו').</p> <p>בתכנון דרכים וחניות ישולבו רצועות של שטחים מגוננים סופגי מים וחדירים ויעשה השימוש בחומרים נקבוביים וחדירים".</p>	

תשתיות	6.6
<p>- מים חיבור המים יתואם עם תאגיד המים והביוב ובהנחיתם.</p> <p>- ביוב- המגרש יחובר למערכת השפכים העירונית המחוברת לפתרון קצה של הישוב מט"ש שוקת.</p> <p>טלפון ומערכת כבלים- בהתאם להנחית מהנדס המועצה ובאישור חב' התקשורת.</p>	

## 7. ביצוע התכנית

### 7.1 שלבי ביצוע



תכנון זמין  
מונה הדפסה 6

מספר שלב	תאור שלב	התנייה
0	לייר	לייר

### 7.2 מימוש התכנית

מיידי לאחר אישורה



תכנון זמין  
מונה הדפסה 6



תכנון זמין  
מונה הדפסה 6