


הוראות התכנית

תכנית מס' 652-0735571

שכונה 2 מגרש צ 5, לקייה

מחוז
מרחב תכנון מקומי נגב מזרחי
דרום
תכנית מפורטת
סוג תכנית

אישורים



ניתן לצפות במסמכי התכנית ובהחלטות בעניינה באתר תכנון זמין:

<http://mavat.moin.gov.il/MavatPS/Forms/SV3.aspx?ABC>

דברי הסבר לתכנית

יצירת מסגרת תכנונית להסדרת המצב הבנוי הקיים במגרש ע"י הקטנת קו בניין והוראות בינוי לתוספת מבנים, במגרש 5 שכונה 2 לקיה.



תכנון זמין
מונה הדפסה 9



תכנון זמין
מונה הדפסה 9



תכנון זמין
מונה הדפסה 9

דף ההסבר מהווה רקע לתכנית ואינו חלק ממסמכיה הסטטוטוריים.

1. זיהוי וסיווג התכנית

שם התכנית 1.1 שם התכנית ומספר התכנית

שכונה 2 מגרש צ 5, לקייה

שם התכנית

ומספר התכנית

שם התכנית

652-0735571

מספר התכנית

6.330 דונם

1.2 שטח התכנית

תכנית מפורטת

סוג התכנית

1.4 סיווג התכנית

האם מכילה הוראות של תכנית מפורטת כן

ועדת התכנון המוסמכת להפקיד את התכנית מקומית

לפי סעיף בחוק 62 א (א) סעיף קטן 4, 62 א (א) סעיף קטן 5

היתרים או הרשאות תכנית שמכוחה ניתן להוציא היתרים או הרשאות

סוג איחוד וחלוקה ללא איחוד וחלוקה

האם כוללת הוראות לענין תכנון תלת מימדי לא



1.5 מקום התכנית

1.5.1 נתונים כלליים

מרחב תכנון מקומי	נגב מזרחי
קואורדינאטה X	186662
קואורדינאטה Y	582155

1.5.2 תיאור מקום

שכי 2 מגרש 5 לקייה

1.5.3 רשויות מקומיות בתכנית והתייחסות לתחום הרשות, נפה

לקייה - חלק מתחום הרשות: לקייה

נפה באר שבע

1.5.4 כתובות שבהן חלה התכנית

ישוב	רחוב	מספר בית	כניסה
לקייה			

שכונה 2

1.5.5 גושים וחלקות בתכנית

מספר גוש	סוג גוש	חלק / כל הגוש	מספרי חלקות בשלמותן	מספרי חלקות בחלקן
100220	לא מוסדר	חלק		1

הכל על-פי הגבולות המסומנים בתשריט בקו הכחול.

1.5.6 גושים ישנים

לא רלוונטי

1.5.7 מגרשים / תאי שטח מתכניות קודמות שלא נרשמו כחלקות

לא רלוונטי

1.5.8 מרחבי תכנון גובלים בתכנית

לא רלוונטי



תכנון זמין
מונה הדפסה 9




תכנון זמין
מונה הדפסה 9



תכנון זמין
מונה הדפסה 9

1.6 יחס בין התכנית לבין תכניות מאושרות קודמות

מספר תכנית מאושרת	סוג יחס	הערה ליחס	מספר ילקוט פרסומים	מס' עמוד בילקוט פרסומים	תאריך
1 /183 /02 /7	כפיפות	תכנית זו אינה פוגעת בהוראות תכנית 7 /02 /183 .1. הוראות תכנית 7 /02 /183 על תחולנה על תכנית זו.	3691	3991	20/08/1989
10 /183 /02 /7	כפיפות	תכנית זו אינה פוגעת בהוראות תכנית 7 /02 /183 .10. הוראות תכנית 7 /02 /183 על תחולנה על תכנית זו.	4651	3920	07/06/1998
2 /183 /02 /7	החלפה	תכנית זו מחליפה את הוראות תכנית 7 /02 /183 /2 בכל הנוגע לתחום התכנית הזו בלבד .	3954	1084	12/12/1991
1 /363 /03 /7	החלפה	תכנית זו מחליפה את הוראות תכנית 7 /03 /363 /1 בכל הנוגע לתחום התכנית הזו בלבד .	3702	4341	29/09/1989



1.7 מסמכי התכנית

נכלל בהוראות התכנית	תיאור המסמך	תאריך יצירה	עורך המסמך	תאריך עריכה	מספר עמודים / גליון	קנה מידה	תחולה	סוג המסמך
כן			יוסף אל שאפעי				מחייב	הוראות התכנית
לא	תשריט מצב מוצע		יוסף אל שאפעי		1	1: 500	מחייב	תשריט מצב מוצע
לא	מצב מאושר	10: 33 19/06/2019	יוסף אל שאפעי	12/03/2019	1	1: 500	רקע	מצב מאושר



תכנון זמין
מונה הדפסה 9

כל מסמכי התכנית מהווים חלק בלתי נפרד ממנה, משלימים זה את זה ויקראו כמקשה אחת. במקרה של סתירה בין המסמכים המחייבים לבין המנחים יגברו המסמכים המחייבים. במקרה של סתירה בין המסמכים המחייבים לבין עצמם תגברנה ההוראות על התשריטים



תכנון זמין
מונה הדפסה 9

1.8 בעלי עניין/ בעלי זכויות בקרקע / עורך התכנית ובעלי מקצוע**1.8.1 מגיש התכנית**

מקצוע/ תואר	סוג	שם	מספר רשיון	שם תאגיד	ישוב	רחוב	בית	טלפון	פקס	דוא"ל
	רשות מקומית	רשות מקומית		מועצה מקומית לקיה	לקיה	(1)		08-6512361	08-6512652	handasa@la qye.muni.il

הערה למגיש התכנית:

(1) כתובת: שכונת מרכז לקיה.

1.8.2 יזם**1.8.3 בעלי עניין בקרקע**

סוג	תיאור	שם	מספר רשיון	שם תאגיד	ישוב	רחוב	בית	טלפון	פקס	דוא"ל
בבעלות מדינה				רשות מקרקעי ישראל	באר שבע	(1)	4	08-6264219	08-6264221	

(1) כתובת: קרית הממשלה ק-1.

1.8.4 עורך התכנית ובעלי מקצוע

מקצוע/ תואר	סוג	שם	מספר רשיון	שם תאגיד	ישוב	רחוב	בית	טלפון	פקס	דוא"ל
	עורך ראשי	יוסף אל שאפעי	118296	אלשפעי להנדסה ולתכנון	רהט	(1)	150	08-9918630		shafhe2010@ gmail.com
	מודד	וסאם מיעארי	1090	מיעארי מדידה והנדסה	סחינין	(2)	4			yaser_gn@w alla.com

(1) כתובת: שכונה 7 מגרש 150.

(2) כתובת: רחוב ראשי 4 סחינין.



תכנון זמין
מונה הדפסה 9



תכנון זמין
מונה הדפסה 9

1.9 הגדרות בתכנית

לא רלוונטי



תכנון זמין
מונה הדפסה 9

כל מונח אשר לא הוגדר בתכנית זו, תהיה נודעת לו המשמעות הנתונה לו בחוק התכנון והבניה התשכ"ה – 1965 (להלן "החוק") או בתקנות שהותקנו מכוחו, וזאת בהיעדר כוונה אחרת משתמעת.

2. מטרת התכנית ועיקרי הוראותיה

2.1 מטרת התכנית

יצירת מסגרת תכנונית לשינוי קווי בניין, והוראות בינוי לתוספת מבנים במגרש ציבורי שכונה 2 מגרש צ'5, לקייה

2.2 עיקרי הוראות התכנית

א- שינוי קווי בניין לפי סעיף 62א(א) סעיף קטן 4.

ב- שינוי הוראות לגבי בינוי לפי סעיף 62א(א) סעיף קטן 5.




תכנון זמין
מונה הדפסה 9



תכנון זמין
מונה הדפסה 9

3. טבלת יעודי קרקע ותאי שטח בתכנית

3.1 טבלת יעודי קרקע ותאי שטח בתכנית



תכנון זמין
מונה הדפסה 9

יעוד	תאי שטח
מבנים ומוסדות ציבור לחינוך	5

3.2 טבלת שטחים

מצב מאושר

יעוד	מ"ר	אחוזים
מבנים ומוסדות ציבור לחינוך	6,329.95	100
סה"כ	6,329.95	100

מצב מוצע

יעוד	מ"ר מחושב	אחוזים מחושב
מבנים ומוסדות ציבור לחינוך	6,329.95	100
סה"כ	6,329.95	100




תכנון זמין
מונה הדפסה 9



תכנון זמין
מונה הדפסה 9

4. יעודי קרקע ושימושים

4.1	מבנים ומוסדות ציבור לחינוך
4.1.1	שימושים
	מוסדות חינוך
4.1.2	הוראות
א	<p>בינוי ו/או פיתוח</p> <ul style="list-style-type: none"> - תותר הקמת שני מבנים למוסדות חינוך, במרחק עד 6 מ' ובגובה מרבי עד שלשה קומות . - גובה הכניסה הקובעת יותאם עם המבנה הקיים . - מתקני איסוף אשפה : יתוכנו בהתאם להוראות הרשות המקומית . הם ימוקמו ככל הניתן בגומחות התשתיות (פילרים) ובאופן נסתר . - גדרות : קירות גדר בטון מזערי מעל מפלס הפיתוח הקיים בשטח המגרש יהיה עד 1.6 מ' ניתן להתקין עליו מעקה בטיחותי ו/או סבכה ו/או גדר מתכת .
ב	<p>מתקנים ו/או שימושים זמניים</p> <p>ניתן למקם על הגג מתקנים טכניים כגון מכונות למיזוג אוויר , מעלית , קולטי שמש . עפ"י אישור מהנדס הוועדה (בבקשה להיתר) .</p>



5. טבלת זכויות והוראות בניה - מצב מוצע

קו בנין (מטר)	מספר קומות	גובה מבנה- מעל הכניסה הקובעת (מטר)	תכסית (% מתא שטח)	אחוזי בניה כוללים (%)	שטחי בניה (מ"ר)			גודל מגרש (מ"ר)	תאי שטח	שימוש	יעוד				
					מתחת לכניסה הקובעת	מעל הכניסה הקובעת									
						ש"כ שטחי בניה	שדות					עיקרי	גודל מגרש כללי		
קדמי	אחורי	צידי- ימני	צידי- שמאלי	מעל הכניסה הקובעת	35	35	35	35%	0	0	35%	6330	5	מבנים ומוסדות ציבור	מבנים ומוסדות ציבור לחינוך
(1)	(1)	(1)	(1)	3	15	35	35	35%	0	0	35%	6330	5	מבנים ומוסדות ציבור	מבנים ומוסדות ציבור לחינוך

האמור בטבלה זו גובר, במקרה של סתירה, על הוראות כלליות אחרות, בין בהוראות התכנית ובין בתשריט המצב המוצע.
גם בטבלה עצמה גוברת הוראה מפורטת על הוראה כללית
שטחי הבניה המפורטים בטבלה שלעיל כוללים את כל שטחי הבניה המירביים בתכנית זו

הערות לטבלת זכויות והוראות בניה – מצב מוצע:

(1) כמסומן בתשריט.



תכנון זמין
מונה הדפסה 9




תכנון זמין
מונה הדפסה 9

6. הוראות נוספות

<p>6.1</p>	<p>תנאים למתן היתרי בניה</p>
	<p>היתר בנייה יינתן ע"י רשות הרישוי המקומית על פי תכנית זו לאחר אישורה . א- הבקשה להיתר בנייה תכלול בין היתר חישוב מוערך של כמות פסולת הבניין הצפויה עקב עבודות הבנייה ואישור על פינויה פסולת לאתר מוכרז כדין . ב.הבקשה להיתר בנייה תכלול תכנית בינוי ופיתוח שטח ערוכה על גבי מפה מצבית טיפוגרפית מעודכנת כחוק וחתומה ע"י מודד מוסמך. התכנית תכלול את כל פרטי הפיתוח כגון : גבהי קרקע מתוכננים וקיימים, מקום החניות, הכניסות למגרש, גדרות וחזיתות למגרש, מתקן לאיסוף אשפה, חיבורי מים וביוב, מפלסי השבילים והרחובות, מתקן לייבוש כביסה, פירוט חומרי הגמר ופינועו על החזיתות של המבנים בקני"מ 1: 100. ג- תנאי למתן היתר בניה יהנו אישור הסדרי תנועה ע"י רשויות התמרור המוסמכות. ד- תנאי למתן היתרי בניה יהיה אישור פיקוד העורף לפתרונות המיגון בתחום המגרש ה- הגשת חישוב מוערך של כמות פסולת בניין ועודפי עפר צפויים עקב עבודות הבניה ואישור על הסדר פינויים לאתר מאושר ומוסדר על פי כל דין. היתר אכלוס מותנה בהצגת אישור פינוי כאמור התואמים לכמות שהוערכה. ו- תנאי למתן היתר לכריתת/העתקת עצים בוגרים כהגדרתו בסעיף 83 ג' לחוק יהיה מתן רישיון לכך מפקיד היערות. ז- היתר לתוספת בנייה מותנה בדבר בדיקת הצורך בחיזוק המבנה הקיים לפי הוראות תקן ת"י 413 .</p>
<p>6.2</p>	<p>חניה החנייה תהייה בתחום המגרש , ע"פ תקן חניה ארצי התקף בזמן מתן היתר בנייה .</p>
<p>6.3</p>	<p>חשמל לא יינתן היתר בניה למבנה או חלק ממנו מתחת לקוי חשמל עיליים. בקרבת קווי חשמל עיליים, יינתן היתר בניה רק במרחקים גדולים מהמרחקים המפורטים בטבלה הבאה, בקו אנכי משוך על הקרקע בין ציר קו החשמל לבין החלק הבולט ביותר של המבנה. אין לבנות בניינים מעל לכבלי חשמל תת-קרקעיים ובמרחק קטן מ - 2 מ' מכבלים אלה. אין לחפור מעל כבלים חשמל תת-קרקעיים אלא לאחר קבלת אישור והסכמת חברת החשמל". קו חשמל מתח נמוך : מרחק מתיל חיצוני- 3 מ' , מרחק מציר הקו- 3.5 מ'. קו חשמל מתח גבוה 22 ק"ו: מרחק מתיל חיצוני- 5 מ' , מרחק מציר הקו- 6 מ'. קו חשמל מתח עליון 161 ק"ו (קיים או מוצע): מרחק מתיל חיצוני- 0 מ', מרחק מציר הקו- 20 מ'. קו חשמל מתח עליון 400 ק"ו (קיים או מוצע): מרחק מתיל חיצוני- 0 מ', מרחק מציר הקו- 35 מ'.</p>
<p>6.4</p>	<p>עתיקות כל עבודה בתחום שטח המוגדר בעתיקות, תתואם ותבוצע רק לאחר קבלת מנהל רשות העתיקות כמתחייב ובכפוף להוראות סעיף 29 לחוק העתיקות התשל"ח-1978. במידה ויידרש ע"י רשות העתיקות ביצוע של פעולות מקדימות פיתוח, חיתוכי בדיקה, חפירה, בדיקה, חפירת הצלה מדגמית חפירת הצלה יבצען היזם עפ"י תנאי רשות העתיקות. במידה ויתגלו עתיקות המצדיקות שימור עפ"י חוק העתיקות התשל"ח 1978 וחוק רשות העתיקות התשמ"ט 1989 ייעשו ע"י היזם ועל חשבונו כל הפעולות המתבקשות מהצורך לשמר את העתיקות. היה והעתיקות יצריכו שינוי בתכנית הבנייה, תהייה הועדה המקומית רשאית להתיר שינויים כאמור</p>

6.4	עתיקות
ובלבד שלא יתווספו עקב שינויים אלה זכויות בנייה, או תוספות שמשמעותן פגיעה בקרקע.	
6.5	ניהול מי נגר
<p>א. יש להבטיח כי 15% לפחות משטח המגרש יושאר כשטח חדיר למים שטח מגונן או מכוסה בחומר חדיר אחר.</p> <p>ב. הפיכת המגרש ל"אגן היקוות זעיר" המשאיר בתוכו את רוב הגשם היורד בתחומו, באמצעות תחימת המגרש והכנת מוצא לעודפי המים בנקודה הנמוכה. חיבור השטחים האטומים לשטחים החדירים במגרש, בעזרת מרזבים מן הגגות ושיפועים מתוכננים בחצר.</p> <p>ג. ישמר כושר חדירות הקרקע הטבעית בשטח, על ידי מניעת עירוב של חומרי בניה וחומרים אטומים אחרים, מניעה של הידוק הקרקע וכו'.</p> <p>ד. יעשה ככל הניתן שימוש בחומרי ריצוף חדירים למשל באזור החניה.</p>	
6.6	תשתיות
המבנים בתכנית יחוברו למערכת הביוב העירונית שמובילה למט"ש חורה.	
6.7	הפקעות ו/או רישום
<p>בכל תכנית בה יש שטח ציבורי (דרך, מבנים ומוסדות ציבור, שצ"פ וכו') יש להוסיף: "מקרקעין המיועדים לצרכי ציבור עפ"י סעיף 188(ב) לחוק התכנון והבניה, התשכ"ה-1965, יופקעו על ידי הועדה המקומית וירשמו על שם הרשות המקומית בהתאם להוראות פרק ח' לחוק. לגבי מקרקעי ישראל המיועדים לצרכים כאמור רשאית הועדה המקומית להפקיע מקרקעין שנועדו בתכנית זו לצרכי ציבור, ככל שאלה לא הוחכרו לרשות המקומית על ידי רמ"י, ולרשום ע"ש הרשות המקומית בכפוף לכל דין; ובלבד שרמ"י קיבלה הודעה המפרטת את הצורך הציבורי במקרקעין כאמור לפחות 90 יום לפני מועד שתפורסם ברשומות הודעה לפי סעיף 5 או הודעה לפי סעיפים 5 ו-7 לפקודת הקרקעות (רכישה לצרכי ציבור), 1943".</p>	



7. ביצוע התכנית		
7.1 שלבי ביצוע		
מספר שלב	תאור שלב	התנייה
0	ל"ר	
7.2 מימוש התכנית		
מימוש התכנית תוך 15 שנה		