

הוראות התכנית

תכנית מס' 652-0744482

מגרש 602 שכ' 1 חורה



מחוז
מרחב תכנון מקומי נגב מזרחי
דרום
תכנית מפורטת
סוג תכנית

אישורים



ניתן לצפות במסמכי התכנית ובהחלטות בעניינה באתר תכנון זמין :

<http://mavat.moin.gov.il/MavatPS/Forms/SV3.aspx?ABC>

דברי הסבר לתכנית

הסדרת מצב קיים על ידי קביעת קוי בניין, קביעת מס' מבנים במגרש 602 שכל 1 חורה .



דף ההסבר מהווה רקע לתכנית ואינו חלק ממסמכיה הסטטוטוריים.

1. זיהוי וסיווג התכנית

1.1 שם התכנית שם התכנית

ומספר התכנית

מגרש 602 שכל 1 חורה

שם התכנית

652-0744482

מספר התכנית

1.099 דונם

1.2 שטח התכנית

תכנית מפורטת

סוג התכנית

1.4 סיווג התכנית

האם מכילה הוראות של תכנית מפורטת

כן

ועדת התכנון המוסמכת להפקיד את התכנית מקומית

לפי סעיף בחוק 62א (א), (4), 62א (א) (5)

היתרים או הרשאות תכנית שמכוחה ניתן להוציא היתרים או הרשאות

סוג איחוד וחלוקה ללא איחוד וחלוקה

האם כוללת הוראות לענין תכנון תלת מימדי

לא



1.5 מקום התכנית

1.5.1 נתונים כלליים מרחב תכנון מקומי נגב מזרחי

193557 קואורדינאטה X

579105 קואורדינאטה Y

1.5.2 תיאור מקום מגרש 602 שכ' 1 חורה

1.5.3 רשויות מקומיות בתכנית והתייחסות לתחום הרשות, נפה

חורה - חלק מתחום הרשות: חורה

נפה באר שבע

1.5.4 כתובות שבהן חלה התכנית

כניסה	מספר בית	רחוב	ישוב
	602		חורה

שכונה 1

1.5.5 גושים וחלקות בתכנית

מספר גוש	סוג גוש	חלק / כל הגוש	מספרי חלקות בשלמותן	מספרי חלקות בחלקן
100012/1	מוסדר	חלק		7, 127

הכל על-פי הגבולות המסומנים בתשריט בקו הכחול.

1.5.6 גושים ישנים

לא רלוונטי

1.5.7 מגרשים / תאי שטח מתכניות קודמות שלא נרשמו כחלקות

לא רלוונטי

1.5.8 מרחבי תכנון גובלים בתכנית

לא רלוונטי



תכנון זמין
מונה הדפסה 4



תכנון זמין
מונה הדפסה 4



תכנון זמין
מונה הדפסה 4

1.6 יחס בין התכנית לבין תכניות מאושרות קודמות

תאריך	מס' עמוד בילקוט פרסומים	מספר ילקוט פרסומים	הערה ליחס	סוג יחס	מספר תכנית מאושרת
09/09/1999	5523	4801	תכנית זו מחליפה את הוראות תכנית 6/177/02/7 בכל הנוגע לתחום התכנית הזו בלבד	החלפה	6 /177 /02 /7
13/12/2017	2283	7640	תכנית זו מחליפה את הוראות תכנית 652-0418020 בכל הנוגע לתחום התכנית הזו בלבד	החלפה	652-0418020
04/08/1994	4547	4236	תכנית זו מחליפה את הוראות תכנית 118/במ/7 בכל הנוגע לתחום התכנית הזו בלבד	החלפה	118 /במ/ 7
31/05/2005		5401	תכנית זו אינה פוגעת בהוראות תכנית 4 /30 /5. הוראות תכנית 4 /30 /5 תחולנה על תכנית זו.	כפיפות	4 /30 /5



1.7 מסמכי התכנית

נכלל בהוראות התכנית	תיאור המסמך	תאריך יצירה	עורך המסמך	תאריך עריכה	מספר עמודים / גליון	קנה מידה	תחולה	סוג המסמך
כן			יוסף אבו ג'יבר				מחייב	הוראות התכנית
לא	תשריט מצב מוצע		יוסף אבו ג'יבר		1	1:250	מחייב	תשריט מצב מוצע
לא	מצב מאושר ותרשימי סביבה	22:54 04/04/2019	יוסף אבו ג'יבר	04/04/2019	1	1:250	רקע	מצב מאושר



תכנון זמין
מונה הדפסה 4

כל מסמכי התכנית מהווים חלק בלתי נפרד ממנה, משלימים זה את זה ויקראו כמקשה אחת. במקרה של סתירה בין המסמכים המחייבים לבין המנחים יגברו המסמכים המחייבים. במקרה של סתירה בין המסמכים המחייבים לבין עצמם תגברנה ההוראות על התשריטים



תכנון זמין
מונה הדפסה 4

1.8 בעלי עניין/ בעלי זכויות בקרקע /עורך התכנית ובעלי מקצוע

1.8.1 מגיש התכנית

מקצוע/ תואר	סוג	שם	מספר רשיון	שם תאגיד	ישוב	רחוב	בית	טלפון	פקס	דוא"ל
	פרטי	סיפיאן עבד טלאקה			חורה	(1)	602			
	פרטי	לולי עלי טלאקה			חורה	(1)	602			

הערה למגיש התכנית:

(1) כתובת : בית 602 שכל 1 חורה.

1.8.2 יזם

1.8.3 בעלי עניין בקרקע

1.8.4 עורך התכנית ובעלי מקצוע

מקצוע/ תואר	סוג	שם	מספר רשיון	שם תאגיד	ישוב	רחוב	בית	טלפון	פקס	דוא"ל
אדריכל	עורך ראשי	יוסף אבו ג'בר	104941	אל מהנדסון	רהט	(1)		052-2304493	052-2304493	a.jaber100@g mail.com

(1) כתובת : ת.ד. 1040, רהט.



תכנון זמין
מונה הדפסה 4



תכנון זמין
מונה הדפסה 4

1.9 הגדרות בתכנית

לא רלוונטי



תכנון זמין
מונה הדפסה 4

כל מונח אשר לא הוגדר בתכנית זו, תהיה נודעת לו המשמעות הנתונה לו בחוק התכנון והבניה התשכ"ה – 1965 (להלן "החוק") או בתקנות שהותקנו מכוחו, וזאת בהיעדר כוונה אחרת משתמעת.

2. מטרת התכנית ועיקרי הוראותיה

2.1 מטרת התכנית

קביעת קווי בניין, קביעת מס' המבנים במגרש 602 שכ' 1 חורה .

2.2 עיקרי הוראות התכנית

קביעת קווי בניין על פי סעיף 62 א(א) סעיף קטן 4.

קביעת מס' מבנים ל- 2 מבנים על פי סעיף 62 א(א) סעיף קטן 5 .



תכנון זמין
מונה הדפסה 4



תכנון זמין
מונה הדפסה 4


3. טבלת יעודי קרקע ותאי שטח בתכנית**3.1 טבלת יעודי קרקע ותאי שטח בתכנית**

יעוד	תאי שטח	
מגורים א'	602	
סימון בתשריט	יעוד	תאי שטח כפופים
מבנה להריסה 2	מגורים א'	602

3.2 טבלת שטחים


מצב מאושר		
יעוד	מ"ר	אחוזים
אזור מגורים א'	1,099	100
סה"כ	1,099	100

מצב מוצע		
יעוד	מ"ר מחושב	אחוזים מחושב
מגורים א'	1,098.94	100
סה"כ	1,098.94	100



4. יעודי קרקע ושימושים

4.1	מגורים א'
4.1.1	שימושים
	מגורים
4.1.2	הוראות
א	<p>הוראות בנין</p> <p>תותר בניית 2 מבני מגורים המרחק בין שני המבנים לא יפחת מ- 2 מ', שטחי שירות יכללו: מחסנים וממ"דים, מרתף וחניה</p> <p>מרתף: יבנה על פע"י הוראות חוק התכנון והבניה, גובהו המירבי לא יעלה על 2.40 מ', ישמש לצרכי אחסנה וחדרים טכניים</p> <p>מחסן:</p> <p>א. בבניה רוויה (2 קומות ומעלה) - המחסן עבור יח"ד בקומת הקרקע יבנה בקומת הקרקע כחלק מהמבנה או בנפרד ממנו. עבור שאר יח"ד המחסן יהיה חלק מהמבנה.</p> <p>ב. לא יותרו פתחים בקו בנין 0.00 (ככל שנקבעו הוראות המאפשרות בנין בקו בנין 0).</p> <p>ג. גובה מירבי למחסן יהיה עד 2.75 מטר.</p> <p>ד. ניקוז המחסן יהיה אל כיוון המגרש</p> <p>ממ"דים: יבנו על פי הוראות פיקוד העורף התיקייפות בעת הוצאת היתר בניה.</p> <p>חניה: 15 מ"ר לכל יח"ד.</p> <p>שיג:</p> <p>יבנה בחזית המגרש, גובהו המירבי עד 2.75 מ' ואם בצמידות למבנה המגורים, בהתאם לגובה הקומה הראשונה במבנה זה. חומרי הגמר יהיו זהים למבנה המגורים. ניקוז השיג יהיה אל כיוון המגרש, לא יותרו פתחים בקו בנין צידי 0.00 אלא לצורך איורור ותאורה. ברחובות ראשיים הכניסה לשיג תהיה מתחום המגרש בלבד. כל שימוש אחר יהווה סטיה ניכרת מהוראות התכנית. מתקני איסוף אשפה: יתוכננו בהתאם להוראות הרשות המקומית. הם ימוקמו ככל הניתן בגומחות התשתיות (פילרים) ובאופן נסתר</p>
ב	<p>הוראות פיתוח</p> <p>על פי הנחיות מרחביות של הועדה המרחבית נגב מזרחי.</p>
ג	<p>עיצוב אדריכלי</p> <p>על פי הנחיות מרחביות של הועדה המרחבית נגב מזרחי.</p>



5. טבלת זכויות והוראות בניה - מצב מוצע - חלק א'

קו בנין (מטר)	מספר קומות				גובה מבנה- מעל הכניסה הקובעת (מטר)	צפיפות יח"ד לדונם	מספר יח"ד	תכסית (% מתא שטח)	אחוזי בניה כוללים (%)	שטחי בניה (מ"ר)			גודל מגרש (מ"ר)	תאי שטח	יעוד	
	מתחת לכניסה הקובעת	מעל הכניסה הקובעת		גודל מגרש כללי												
		סה"כ שטחי בניה	שרות							עיקרי						
אחורי תכנון זמין מונה הדפסה 4	צידדי- שמאלי	צידדי- ימני	מתחת לכניסה הקובעת	מעל הכניסה הקובעת	16	4	4		100	1099	10 (3)	15 (2)	75 (1)	1099	602	מגורים א'
(5)	(5)	(5)	1 (4)	4												



5. טבלת זכויות והוראות בניה - מצב מוצע - חלק ב'

קו בנין (מטר)	תאי שטח	יעוד
קדמי (5)		מגורים א'
	602	

האמור בטבלה זו גובר, במקרה של סתירה, על הוראות כלליות אחרות, בין בהוראות התכנית ובין בתשריט המצב המוצע.
 גם בטבלה עצמה גוברת הוראה מפורטת על הוראה כללית
 שטחי הבניה המפורטים בטבלה שלעיל כוללים את כל שטחי הבניה המירביים בתכנית זו

הערות לטבלת זכויות והוראות בניה – מצב מוצע:

- (1) הערך מתיחס ל% מתא שטח, הערה: כולל שיג עד 30 מ"ר.
- (2) הערך מתיחס ל% מתא שטח, הערה: כולל: ממ"דים, חניה מקורה ומחסנים
 15 מ"ר לכל יח"ד + 12 מ"ר לממ"ד סה"כ 48 מ"ר.
- (3) הערך מתיחס ל% מתא שטח, הערה: לקומת מרתף.
- (4) למרתף.
- (5) כמסומן בתשריט.



תכנון זמין
מונה הדפסה 4



תכנון זמין
מונה הדפסה 4

6. הוראות נוספות

<p>6.1 תנאים למתן היתרי בניה</p>	<p>6.1</p>
<p>א. היתרי בניה יינתנו ע"י מוסד התכנון המוסמך עפ"י תכנית זו לאחר אישורה". ב. בקשה להיתר בניה תציג בתכנית בינוי את האפשרות למיצוי כל זכויות הבניה המוקנות מכוח תכנית זו. ג. תנאי להיתר בניה הינו הגשת חישוב מוערך של כמות פסולת בניין ועודפי עפר צפויים עקב עבודות הבניה ואישור על הסדר פינניים לאתר מאושר ומוסדר על פי כל דין. היתר אכלוס מותנה בהצגת אישור פינני כאמור התואמים לכמות שהוערכה". ד. הבקשה להיתר בנייה תכלול תכנית פיתוח שטח ערוכה על גבי מפה מצבית טיפוגרפית מעודכנת כחוק וחתומה ע"י מודד מוסמך. התכנית תכלול את כל פרטי הפיתוח כגון: גבהי קרקע מתוכננים וקיימים, מקום החניות, הכניסות למגרש, גדרות וחזיתות למגרש, מתקן לאיסוף אשפה, חיבורי מים וביוב, מפלסי השבילים והרחובות, מתקן לייבוש כביסה, פירוט חומרי הגמר יופיעו על החזיתות של המבנים בקני"מ 1:100. ה. תנאי להוצאת היתר בניה הריסת המבנים המסומנים להריסה בתשריט. ו. בתכנית לבניה חדשה: "עמידות מבנים בפני סיכונים סיסמיים, לרבות עמידותם בפני הגברה של תנודות קרקע, תחושב לפי ת"י 413 על כל חלקיו ותיקונו שיהיה בתוקף לעת הגשת הבקשה להיתר בניה". (במידה והתכנית כוללת רצפטור ציבורי הנמצאת באזור סיכון סייסימי ידרש סקר). ז. בתכנית לתוספת בניה: "היתר לתוספת הבניה מותנה בבדיקה בדבר הצורך בחיזוק המבנה הקיים לפי הוראות תקן ישראל ת"י 413". ח. תנאי למתן היתר לכריתת/להעתקת עצים בוגרים הגדרתו בסעיף 83 ג' לחוק יהיה מתן רשיון לכך מפקיד היערות.</p>	
<p>6.2 עתיקות</p>	<p>6.2</p>
<p>ככול שימצאו עתיקות במהלך העבודה בתחום שטח התכנית, העבודות יופסקו והודעה תועבר לרשות העתיקות. המשך עבודה תתואם ותבוצע רק לאחר קבלת אישור מנהל רשות העתיקות כמתחייב ובכפוף להוראות סעיף 29 לחוק העתיקות התשל"ח-1978. במידה ויידרש ע"י רשות העתיקות ביצוע של פעולות מקדימות פיתוח, חיתוכי בדיקה, חפירה, בדיקה, חפירת הצלה מדגמית חפירת הצלה, יבצען היזם עפ"י תנאי רשות העתיקות. במידה ויתגלו עתיקות המצדיקות שימור עפ"י חוק העתיקות התשל"ח 1978 וחוק רשות העתיקות התשמ"ט 1989 ייעשו ע"י היזם ועל חשבונו כל הפעולות המתבקשות מהצורך לשמר את העתיקות. היה והעתיקות יצריכו שינוי בתכנית הבנייה, תהייה הועדה המקומית רשאית להתיר שינויים כאמור ובלבד שלא יתוספו עקב שינויים אלה זכויות בנייה, או תוספות שמשמעותן פגיעה בקרקע</p>	
<p>6.3 חניה</p>	<p>6.3</p>
<p>החניה תתוכנן בתחום המגרש ע"פ תקן החניה הארצי התקף בעת מתן להיתרי בניה.</p>	
<p>6.4 חשמל</p>	<p>6.4</p>
<p>לא יינתן היתר בניה למבנה או חלק ממנו מתחת לקוי חשמל עיליים. בקרבת קווי חשמל עיליים, יינתן היתר בניה רק במרחקים גדולים מהמרחקים המפורטים בטבלה הבאה, בקו אנכי משוך על הקרקע בין ציר קו החשמל לבין החלק הבולט ביותר של המבנה. אין לבנות בניינים מעל לכבלי חשמל תת-קרקעיים ובמרחק קטן מ- 2 מ' מכבלים אלה. אין לחפור מעל כבלים חשמל</p>	



תכנון זמין
מונה הדפסה 4

6.4	חשמל
<p>תת-קרקעיים אלא לאחר קבלת אישור והסכמת חברת החשמל". קו חשמל מתח נמוך: מרחק מתיל חיצוני- 3 מ', מרחק מציר הקו- 3.5 מ'. קו חשמל מתח גבוה 22 ק"ו: מרחק מתיל חיצוני- 5 מ', מרחק מציר הקו- 6 מ'. קו חשמל מתח עליון 161 ק"ו (קיים או מוצע): מרחק מתיל חיצוני- 0 מ', מרחק מציר הקו- 20 מ'. קו חשמל מתח עליון 400 ק"ו (קיים או מוצע): מרחק מתיל חיצוני- 0 מ', מרחק מציר הקו- 35 מ'.</p>	

6.5	ניהול מי נגר
<p>א. יש להבטיח כי 15% לפחות משטח המגרש יושאר כשטח חדיר למים שטח מגונן או מכוסה בחומר חדיר אחר. ב. הפיכת המגרש ל"אגן היקוות זעיר" המשאיר בתוכו את רוב הגשם היורד בתחומו, באמצעות תחימת המגרש והכנת מוצא לעודפי המים בנקודה הנמוכה. חיבור השטחים האטומים לשטחים החדירים במגרש, בעזרת מרזבים מן הגגות ושיפועים מתוכננים בחצר. ג. ישמר כושר חדירות הקרקע הטבעית בשטח, על ידי מניעת עירוב של חומרי בניה וחומרים אטומים אחרים, מניעה של הידוק הקרקע וכו'. ד. יעשה ככל הניתן שימוש בחומרי ריצוף חדירים למשל באזור החניה.</p>	



תכנון זמין
מונה הדפסה 4

6.6	פיקוד העורף
<p>תנאי למתן היתרי בניה יהיה אישור פיקוד העורף לפתרונות המיגון בתחום המגרש.</p>	

6.7	תשתיות
<p>ביוב- המבנים בתכנית יחוברו למערכת הביוב העירונית שמובילה למטי"ש שוקת. מים- בתיאום מול תאגיד המים והביוב. תקשורה- בתיאום מול חב' תקשורת ובאישור מהנדס הרשות המקומית.</p>	


7. ביצוע התכנית

7.1 שלבי ביצוע

מספר שלב	תאור שלב	התנייה
0	ל"ר	ל"ר

7.2 מימוש התכנית

10 שנים מיום אישורה



תכנון זמין
מונה הדפסה 4