

הוראות התכנית

תכנית מס' 651-0758763

מתקן פוטו וולטאי גבולות

דרום


מחוז

מרחב תכנון מקומי נגב מערבי

תכנית מפורטת

סוג תכנית

אישורים



מינהל התכנון

חוק התכנון והבניה, התשכ"ה - 1965

מחוז דרום

הוועדה המחוזית החליטה ביום:

15/01/2020

להפקיד את התכנית

20/02/2022

י"ר הוועדה המחוזית

תאריך

ניתן לצפות במסמכי התכנית ובהחלטות בעניינה באתר תכנון זמין:

<http://mavat.moin.gov.il/MavatPS/Forms/SV3.aspx?ABC>

דברי הסבר לתכנית

תכנית זו נועדה לקדם את יעדי ממשלת ישראל למעבר לשימוש באנרגיות מתחדשות. התכנית מאפשרת הקמה והפעלה של מתקן פוטו וולטאי, בשטח של כ- 97 דונם, בהספק של כ-10 מגה וואט AC, בתחום המשבצת החקלאית של קיבוץ גבולות וזאת על ידי קביעת הייעוד "קרקע חקלאית ומתקנים הנדסיים". מתוקף התכנית ניתן להקים מבנים ומתקנים לייצור חשמל ואביזרים הקשורים בהם ובכלל זה: קווי מתקני תשתיות, מתקני עזר, מתקני אגירת חשמל, מיתוג והשנאה, ממירים, גדרות, שערים ודרכים תפעוליות.

התכנית עומדת בהוראות תכנית מתאר ארצית תמ"א 1- פרק למתקנים פוטו וולטאיים והיא נערכה על פי הנחיותיה. התכנית תואמת ליעדי הממשלה לגבי היקף ייצור חשמל במתקנים של אנרגיה מתחדשת (10% בשנת 2020, 13% בשנת 2025, 17% בשנת 2030).

החיבור לרשת החשמל יהיה באמצעות קו מתח גבוה. התכנית כוללת הוראות למניעת מפגעים סביבתיים. דרך הגישה למתקן נשענת על דרך סטטוטורית מתוקף תכנית 547/03/51.

תכנית זו קובעת יעוד קרקע חקלאית לשטחים שיעודים ערב אישור התכנית היה קרקע חקלאית ומתקנים הנדסיים, בהתאם לתכנית מפורטת מספר 7/ מפ/ 1004, ואשר לא נוצלו להקמת מתקן פוטו וולטאי.



תכנון זמין
מונה הדפסה 43



תכנון זמין
מונה הדפסה 43



תכנון זמין
מונה הדפסה 43

דף ההסבר מהווה רקע לתכנית ואינו חלק ממסמכיה הסטטוטוריים.

1. זיהוי וסיווג התכנית

1.1 שם התכנית ומספר התכנית שם התכנית

מתקן פוטו וולטאי גבולות מספר התכנית 651-0758763

1.2 שטח התכנית 153.268 דונם

1.4 סיווג התכנית סוג התכנית תכנית מפורטת

האם מכילה הוראות של תכנית מפורטת כן

ועדת התכנון המוסמכת להפקיד את התכנית מחוזית

לפי סעיף בחוק לי"ר

היתרים או הרשאות תכנית שמכוחה ניתן להוציא היתרים או הרשאות

סוג איחוד וחלוקה ללא איחוד וחלוקה

האם כוללת הוראות לענין תכנון תלת מימדי לא



1.5 מקום התכנית

1.5.1 נתונים כלליים

מרחב תכנון מקומי	נגב מערבי
קואורדינאטה X	149739
קואורדינאטה Y	569473

1.5.2 תיאור מקום

בשטחי המשבצת החקלאית של קיבוץ גבולות, מצפון לרפת.

1.5.3 רשויות מקומיות בתכנית והתייחסות לתחום הרשות, נפה

אשכול - חלק מתחום הרשות: גבולות

נפה

1.5.4 כתובות שבהן חלה התכנית

קיבוץ גבולות

שכונה

1.5.5 גושים וחלקות בתכנית

מספר גוש	סוג גוש	חלק / כל הגוש	מספרי חלקות בשלמותן	מספרי חלקות בחלקן
100310	מוסדר	חלק		13, 20, 22, 33

הכל על-פי הגבולות המסומנים בתשריט בקו הכחול.

1.5.6 גושים ישנים

לא רלוונטי

1.5.7 מגרשים / תאי שטח מתכניות קודמות שלא נרשמו כחלקות

לא רלוונטי

1.5.8 מרחבי תכנון גובלים בתכנית

לא רלוונטי



תכנון זמין
מונה הדפסה 43



תכנון זמין
מונה הדפסה 43



תכנון זמין
מונה הדפסה 43

1.6 יחס בין התכנית לבין תכניות מאושרות קודמות

תאריך	פרק	מס' עמוד בילקוט פרסומים	מספר ילקוט פרסומים	הערה ליחס	סוג יחס	מספר תכנית מאושרת
12/02/2020	מתקנים פוטו- וולטאים	3740	8688	תכנית זו מפרטת את ההוראות שנקבעו בתכנית הקודמת הגבוהה מבלי לשנות הוראותיה.	פירוט	תמא/ 1
27/12/2005		1030	5474	תכנית זו אינה פוגעת בהוראות תכנית תמא/ 35. הוראות תכנית תמא/ 35 תחולנה על תכנית זו.	כפיפות	תמא/ 35
07/07/2016		8438	7299	תכנית זו אינה פוגעת בהוראות תכנית תמא/ 35/ 1. הוראות תכנית תמא/ 35/ 1 תחולנה על תכנית זו.	כפיפות	תמא/ 35 / 1
23/01/2000			4845	תכנית זו אינה פוגעת בהוראות תכנית תממ/ 4/ 14. הוראות תכנית תממ/ 4/ 14 תחולנה על תכנית זו.	כפיפות	תממ/ 4 / 14
05/01/2012		1841	6354	תכנית זו משנה רק את המפורט בתכנית זו וכל יתר הוראות תכנית 7/ מפ/ 1004 ממשיכות לחול.	שינוי	7/ מפ/ 1004



1.7 מסמכי התכנית

נכלל בהוראות התכנית	תיאור המסמך	תאריך יצירה	עורך המסמך	תאריך עריכה	מספר עמודים / גליון	קנה מידה	תחולה	סוג המסמך
כן			יעקב פישר				מחייב	הוראות התכנית
לא	תשריט מצב מוצע		יעקב פישר		1	1: 2500	מחייב	תשריט מצב מוצע
לא	נספח בינוי מנחה	15: 48 15/02/2022	יעקב פישר	13/02/2022	1	1: 1000	מנחה	בינוי
לא	נספח לניהול הטיפול במי נגר עילי וניקוז	14: 35 03/02/2022	דוד מנינגר	01/02/2022	23	1: 1	מנחה	ניהול מי נגר
לא	תשריט לניהול הטיפול במי נגר עילי וניקוז גליונות: 1-2	13: 06 15/02/2022	דוד מנינגר	01/02/2022		1: 1250	מנחה	ניקוז
לא	מסמך נופי-סביבתי	13: 57 04/06/2020	דוד מנינגר	03/06/2020	84	1: 1	מנחה	סביבה ונוף
לא	תשריט מצב מאושר	13: 17 06/02/2022	יעקב פישר	03/02/2022	1	1: 2000	רקע	מצב מאושר

כל מסמכי התכנית מהווים חלק בלתי נפרד ממנה, משלימים זה את זה ויקראו כמקשה אחת. במקרה של סתירה בין המסמכים המחייבים לבין המנחים יגברו המסמכים המחייבים. במקרה של סתירה בין המסמכים המחייבים לבין עצמם תגברנה ההוראות על התשריטים



1.8 בעלי עניין/ בעלי זכויות בקרקע / עורך התכנית ובעלי מקצוע

1.8.1 מגיש התכנית

מקצוע/ תואר	סוג	שם	מספר רשיון	שם תאגיד	ישוב	רחוב	בית	טלפון	פקס	דוא"ל
	פרטי	גיל אכטנברג		אגש"ח גבולות	גבולות	(1)				gizbar@gvu lot- biz.org.il
	פרטי	ברעם אלדד		אגש"ח גבולות	גבולות	(1)				meshek@gv ulot- biz.org.il

הערה למגיש התכנית:

(1) כתובת : גבולות.

1.8.2 יזם

סוג	שם	מספר רשיון	שם תאגיד	ישוב	רחוב	בית	טלפון	פקס	דוא"ל
פרטי	יקי נוימן		קבוצת דוראל משאבי אנרגיה מתחדשת בע"מ	רמת גן	החילוון	6	03-6111888		yaki@doral.co.il


1.8.3 בעלי עניין בקרקע

הערה כללית לבעלי עניין בקרקע: התכנית כוללת מקרקעין בבעלות מדינה

1.8.4 עורך התכנית ובעלי מקצוע

מקצוע/ תואר	סוג	שם	מספר רשיון	שם תאגיד	ישוב	רחוב	בית	טלפון	פקס	דוא"ל
	עורך ראשי	יעקב פישר	514708056	פישר אלחנני אדריכלים בע"מ	עומר	עומרים	9	08-6210000		office@fe-arc.co.il
מודד מוסמך	מודד	לביב חלבי	808	פוטומאפ בע"מ	דאלית אל- כרמל	(1)		04-8395202	04-8396098	halabi@halab-il.co.il
יועץ סביבתי וניקוז	יועץ	דוד מנינגר		גיאו טבע יעוץ סביבתי בע"מ	עומר	עומרים	9	08-6909305		info@geo-teva.co.il

(1) כתובת: ת.ד. 21 כביש ראשי.



1.9 הגדרות בתכנית

בתכנית זו יהא לכל מונח מהמונחים המפורטים להלן הפרוש המופיע בצד ההגדרה, אלא אם כן משתמע אחרת מהוראות התכנית או מהקשר הדברים.

מונח	הגדרת מונח
דרך גישה	דרך אשר נועדה לאפשר גישה לצורך טיפול ואחזקה של המתקן הפוטו-וולטאי
ממיר	מתקן בתוך מבנה המתאים את המתח הישר המיוצר בקולטים לזרם חילופין המתאים לרשת החשמל הארצית
מסדר חשמל	קווי תשתית עיליים ותת קרקעיים להובלת חשמל, תיבות הסתעפות, שנאים, עמודי חשמל, עוגנים ואביזרים אחרים, שאליהם מחוברים קווי תשתית ומתקנים אחרים המשמשים את המתקן הפוטו וולטאי.
מתקן פוטו וולטאי	מערכת ליצור חשמל לרשת החשמל באמצעות המרה של אנרגיה סולארית לאנרגיה חשמלית, כפי שמוגדר בתמ"א 1
ספק שירות חיוני	כהגדרתו בחוק משק החשמל, התשנ"ו 1996.
קו ומתקן תשתית	קו או מתקן עילי או תת קרקעי להולכה או להעברה של חשמל, תקשורת, מים, ניקוז וביוב.

כל מונח אשר לא הוגדר בתכנית זו, תהיה נודעת לו המשמעות הנתונה לו בחוק התכנון והבניה התשכ"ה – 1965 (להלן "החוק") או בתקנות שהותקנו מכוחו, וזאת בהיעדר כוונה אחרת משתמעת.

2. מטרת התכנית ועיקרי הוראותיה**2.1 מטרת התכנית**

יצירת מסגרת תכנונית להקמת מתקן פוטו וולטאי לייצור אנרגיה מתחדשת בהספק של כ-10 מגוואט במשבצת של קיבוץ גבולות

2.2 עיקרי הוראות התכנית

- (א) הקמת מתקן פוטו-וולטאי לצורך הפקת חשמל
- (ב) קביעת יעוד "קרקע חקלאית ומתקנים הנדסיים" ויעוד "קרקע חקלאית".
- (ג) קביעת זכות למעבר כלי רכב בדרך הגישה אל המתקן
- (ד) קביעת השימושים המותרים.
- (ה) קביעת הוראות בניה
- (ו) קביעת התנאים למתן היתר בניה והתנאים בהיתר.
- (ז) קביעת הנחיות סביבתיות נופיות וחקלאיות.
- (ח) קביעת תנאים להחזרת השטח לעיבוד חקלאי/ליעוד קודם עם תום פעילותו כמתקן פוטו-וולטאי.

3. טבלת יעודי קרקע ותאי שטח בתכנית**3.1 טבלת יעודי קרקע ותאי שטח בתכנית**

יעוד	תאי שטח
קרקע חקלאית	20 - 22, 30
קרקע חקלאית ומתקנים הנדסיים	10


סימון בתשריט	יעוד	תאי שטח כפופים
זיקת הנאה למעבר ברכב	קרקע חקלאית	20
טיפול נופי	קרקע חקלאית	30
יחס לתמא 1 פרק מוגנים	קרקע חקלאית ומתקנים הנדסיים	10

3.2 טבלת שטחים**מצב מאושר**

יעוד	מ"ר	אחוזים
קרקע חקלאית ומתקנים הנדסיים	48,083	31.37
שטח ללא תכנון מפורט	105,185	68.63
סה"כ	153,268	100

מצב מוצע

יעוד	מ"ר מחושב	אחוזים מחושב
קרקע חקלאית	58,078.74	37.45
קרקע חקלאית ומתקנים הנדסיים	97,018.4	62.55
סה"כ	155,097.13	100



4. יעודי קרקע ושימושים

4.1	קרקע חקלאית ומתקנים הנדסיים
4.1.1	<p>שימושים</p> <p>הקמת מתקן פוטו וולטאי בהתאם להוראות תמ"א 1 בהספק מיטבי בהתאם לאפשרויות החיבור לרשת החשמל והטכנולוגיה העדכנית. תותר הקמת מבנים ומתקנים לייצור חשמל באנרגיה סולרית לרבות מתקני חשמל ואביזרים הקשורים בהם, קווי ומתקני תשתית, מתקני עזר כגון מתקני מיתוג והשנאה, ממירים, מבני השנאה בהתאם לדרישות התפעוליות, מתקני אגירת חשמל. ככל שיוקם מתקן פוטו-וולטאי בחלק מהשטח המיועד לקרקע חקלאית ומתקנים הנדסיים, ההספק יהיה בהתאמה לגודל השטח. הספק המתקן יהיה בהתאם לטכנולוגיה המיטבית לעת מתן היתר הבנייה ובכפוף להוראות הגמישות בסעיף 6.3 שלהלן.</p> <p>ב. הקמת גדרות, שערים ודרכים תפעוליות, עמודי תאורה וצילום בקרה ואמצעי שמירה טכנולוגיים בתחום המתקן הפוטו-וולטאי.</p> <p>ג. לא יותרו מגורי שומר.</p> <p>ד. בשטח זה יתאפשר שימוש חקלאי עד להקמת המיזם. יתאפשר שימוש חקלאי במהלך הקמת המיזם ותפעולו באישור משרד החקלאות ופיתוח הכפר.</p> <p>ה. השימוש למתקן הנדסי יהיה למתקן פוטו-וולטאי בלבד. שימוש אחר יהווה סטייה ניכרת.</p> <p>ו. החיבור החשמל למתקן יהיה בקו מתח גבוה.</p>
4.1.2	<p>הוראות</p> <p>הוראות בניו</p> <p>א</p> <p>1. המתקן והפעילות הכרוכה בהפעלתו לא ימנעו את הפעילות החקלאית בשטחים הסמוכים לתכנית.</p> <p>2. עם תום הפעילות של המתקן הפוטו-וולטאי השימוש המותר יהיה חקלאי, או לפי התכנית שחלה בשטח ערב אישור תכנית זו. היזם ומגיש התכנית יפרק את המתקן הפוטו-וולטאי, לרבות התשתיות שהוקמו עבורו, ויובטח פינוי שטח התכנית. שטח התכנית ישוקם לפעילות חקלאית עפ"י הנחיות מקצועיות של משרד החקלאות ופיתוח הכפר, לרבות הסרת מתקנים והעברתם למיחזור וגריטה, פירוק משטחי בטון וגדרות. האחריות לשיקום הקרקע לחקלאות תהיה על יוזם ומגיש התכנית.</p> <p>3. חיבור מים קבוע למתקן באם יידרש, ייעשה בנפרד ממערכת המים המשמשת לעיבוד חקלאי.</p> <p>4. תותר התקנת אמצעים למיגון ולאבטחה, וכן שערים וגדרות היקפיות בהתאם להנחיות רטי"ג. גובה הגדרות, שערים פאנלים, מתקני עזר וכיו"ב יהיה בהתאם לסעיף 5 - טבלת זכויות והוראות בניה שלהלן.</p> <p>5. מיקום חדרי השנאים ומתקני האגירה יתואם עם היחידה הסביבתית המקומית.</p> <p>6. בשלב עבודות ההקמה תוקם גדר זמנית בתוך גבולות המתחם המיועד להצבת המתקנים.</p> <p>7. עבודות עפר יצומצמו ולא תבוצענה עבודות ליישור הקרקע.</p> <p>8. תשתית החשמל באתר, המחברת בין הפאנלים הסולאריים, חדרי שנאים וחיבור לרשת החלוקה, תוטמן.</p> <p>9. הגישה לאתר תעשה על דרכים קיימות בלבד. לא תהיה פריצת דרכים חדשות.</p> <p>10. באתר תותקן תאורה שתשמש לחירום בלבד. תאורה זו תכוון כלפי הקרקע ואל פנים האתר, למניעת זיהום אור.</p>
4.2	<p>קרקע חקלאית</p>

<p>קרקע חקלאית</p>	<p>4.2</p>
<p>שימושים</p>	<p>4.2.1</p>
<p>פעילות חקלאית והקמת מתקנים לטיפול וניהול מי נגר.</p>	
<p>הוראות</p>	<p>4.2.2</p>
<p>הוראות בינוי</p> <p>1. יותרו דרכים חקלאיות. 2. תותר העברת תשתיות : קווי תשתית הנדסית על קרקעית ותת קרקעית</p>	<p>א</p>
<p>הוראות פיתוח</p> <p>סימון מהתשריט : טיפול נופי בתא שטח 30 יותרו עבודות עפר, גינון ופיתוח נופי. שטח זה מיועד למזעור נצפות המתקן הפוטוולטאי מכיוון דרום והוא יגנון ויטופל ע"י יזם התכנית בהתאם להנחיות נספח הבינוי.</p>	<p>ב</p>
<p>זיקת הנאה</p> <p>סימון מהתשריט : זיקת הנאה למעבר ברכב בתא שטח מס' מספר 20 תובטח זכות מעבר לציבור לכלי רכב כמסומן בתשריט. זכות המעבר תעוגן ע"י רישום זיקת הנאה בלשכת רישום המקרקעין.</p>	<p>ג</p>



תכנון זמין
מונה הדפסה 43



תכנון זמין
מונה הדפסה 43



תכנון זמין
מונה הדפסה 43

5. טבלת זכויות והוראות בניה - מצב מוצע

קו בנין (מטר)	מספר קומות	גובה מבנה - מעל הכניסה הקובעת (מטר)	תכנית (% מתא שטח)	שטחי בניה (מ"ר)		גודל מגרש (מ"ר)	בניין / מקום	תאי שטח	יעוד	
				סה"כ שטחי בניה	מעל הכניסה הקובעת					
					שרות					עיקרי
קדמי (1)				250	250	97018	מבנים	10	קרקע חקלאית ומתקנים הנדסיים	
אחורי (1)				800	800	97018	מבנים לאגירת חשמל	10	קרקע חקלאית ומתקנים הנדסיים	
קדמי (1)			60			97018	פנלים/קולטים	10	קרקע חקלאית ומתקנים הנדסיים	

האמור בטבלה זו גובר, במקרה של סתירה, על הוראות כלליות אחרות, בין בהוראות התכנית ובין בתשריט המצב המוצע. גם בטבלה עצמה גוברת הוראה מפורטת על הוראה כללית

שטחי הבניה המפורטים בטבלה שלעיל כוללים את כל שטחי הבניה המירביים בתכנית זו הערכים בטבלה מתייחסים לכל תא שטח בנפרד גם אם הוגדר טווח תאי שטח

הערה ברמת הטבלה:

א. שטחי הבניה שבטבלה הינם למבנים בלבד ואינם כוללים את זכויות הבניה הנדרשות לקולטים הפוטו-וולטאים (הפנלים) ולמתקנים הנלווים להם.

כל הקולטים והמתקנים הנלווים, ובכללם מעמדים לקולטים, מתקני מיתוג והשנאה (שאינם בתוך מבנים מקורים) וקווי חשמל המנויים בהערה זו, יותרו בנוסף לשטחי הבניה הקבועים בטבלה, וזאת בתכנית מרבית ומגבלות הבניה הקבועים בתכנית זו.

ב. זכויות הבניה לקולטים ולמתקנים כאמור, הינן ייעודיות לצורך זה בלבד, וככל שהן נדרשות לצורך הקמת המתקנים בפועל. לא ניתן יהיה לעשות בהן שימוש לכל מטרה אחרת ולכל שימוש אחר, כאמור, יחשב כסטייה ניכרת מהוראות תכנית זו.

ג. טכנולוגיית הקולטים שתאושר במסגרת ההיתר, תהייה כפופה למגבלות שנקבעו בהוראות התכנית ובטבלה שלעיל.

ד. בתחום קווי הבניין תותר סלילת דרכים תפעוליות וקווי חשמל.

ה. בתחום שבין קו המגרש לקו הבניין תותר סלילת דרכים תפעוליות וקווי חשמל.

ו. (1) גובה מבנה עד 5 מ'. חריגה מגבהים אלו תתאפשר בתיאום עם צה"ל.

(2) גובה פאנל פוטו-וולטאי לא יעלה על 4 מטר מגובה פני הקרקע לפי התקנות התקפות בעת הוצאת היתר הבניה.

(3) גובה עמודי תאורה ומצלמות אבטחה 8 מ'. חריגה מגבהים אלו תתאפשר בתיאום עם משרד הבטחון.

(4) גובה הגדרות ההיקפיות לא יעלה מעל 3 מ'.

הערות לטבלת זכויות והוראות בניה - מצב מוצע:

(1) כמסומן בתשריט.



תכנון זמין
מונה הדפסה 43



תכנון זמין
מונה הדפסה 43

6. הוראות נוספות

6.1

תנאים בהליך הרישוי

1. הוועדה המקומית תתיר אך ורק מבנים תפעוליים הדרושים במישרין לתפעול המתקן הפוטו-וולטאי ותקבע את גודלם וגובהם למינימום ההכרחי בהתאמה לטכנולוגיה המיטבית בעת הוצאת ההיתר, ובהתייחס לסקר אנרגיה. (כללי)
2. הוועדה המקומית תתיר אך ורק מבני אגירה אשר היקף האגירה בהם עומד בזיקה ישירה להספק הייצור של המתקן, בהתאם לחוות דעת של חברת ניהול המערכת כי היקף האגירה המוצע משרת את היקף ההספק המיוצר במתקן בלבד.
3. מיקום מבני ומתקני ההשנאה ייכלל בבקשה להיתר ומיקומם יכול להיות בתוך קווי הבניין. (כללי).
4. מוסד התכנון יבחן כי גידור המתקן הפוטו-וולטאי נקבע בהתאם לפריסת המתקנים המבוקשת בהיתר, מבלי לפגוע בגמישות התכנית בדבר הגדלה אפשרית של הספק המתקן הפוטו-וולטאי. (כללי)
5. בבקשה להיתר ייכלל חישוב מוערך של כמות פסולת הבניין ועודפי העפר הצפויים, אם צפויים, עקב עבודות הבניה ופיתוח השטח, ואישור על פינוי לאתר מאושר ומוסדר עפ"י כל דין באחריותם של מבקשי ההיתר. אכלוס/ הפעלה מותנה בהצגת אישורי פינוי כאמור, התואמים לכמות שהוערכה. (כללי)
6. מחנה הקבלן ושטח ההתארגנות ימוקמו בתחום גבולות התכנית. המחנה יוקם בהתאם למסמך רשות הטבע והגנים מחוז דרום "הוראות להקמה, תפעול ושיקום מחנות קבלן". (כללי)
7. המבנים במתקן פוטו-וולטאי יוקמו על פי התקן העדכני לעמידות בפני רעידות אדמה. (כללי)
8. התייעצות עם משרד החקלאות ופיתוח הכפר. (התייעצויות)
9. התייעצות עם היחידה הסביבתית המקומית. (התייעצויות)
10. תנאי למתן היתר הכולל הקמת מנופים ועגורנים יהיה אישור משרד הביטחון לתיאום גובה וקבלת הנחיות סימון. (התייעצויות).
11. תנאי למתן היתר בניה תיאום עם רשות הניקוז לתכנון מפורט של אמצעי הגנה משיטפונות. (התייעצויות)
12. אישור הוועדה המקומית לנספח "שימור ושיקום הקרקע והשבתה לחקלאות". הנספח יהווה חלק ממסמכי ההיתר ויכלול את תיעוד המצב הקיים, פירוט המתקנים, התשתיות והמבנים לפירוק. כמו כן, הנספח יכלול הוראות לשימור הקרקע במהלך הפעלת המתקן, לרבות ניקוי המתקנים בכדי למנוע פגיעה בטיב הקרקע בין היתר ע"י חומרי ניקוי. בנוסף, תיכלל בנספח הוראה כי לעת תום הפעלת המתקן או לעת תום תוקף הרישיון ליצור חשמל תשוקם הקרקע בתיאום עם משרד החקלאות ופיתוח הכפר ובהתאם להוראותיו והנחיותיו המקצועיות. (מסמך מלווה להיתר).
13. הגשת כתב התחייבות על ידי מבקש ההיתר לפירוק המתקן בתום הפעלתו או בתום תוקף הרישיון לייצור חשמל, ופינוי המתקן לאתר מאושר ומוסדר כדין. (מסמך מלווה להיתר)
14. אישור ספק שירות חיוני ואישורי מנהל החשמל במשרד התשתיות לנקודת החיבור לרשת החשמל ולמסדר החשמל. (חשמל)
15. תיאום עם חברת החשמל בדבר תכנון והקמת חדר שנאים ו/או חדר מיתוג, פרטי קווי חשמל עיליים ותת קרקעיים והנחיות לגבי מרחקי בנייה ומגבלות שימוש מקווי חשמל עיליים ותת קרקעיים קיימים ומתוכננים וחיבורם לרשת החשמל. (חשמל)
16. לא יינתן היתר בניה מתחת לקווי חשמל עיליים או קיימים או מאושרים או מעל ובקרבת כבלי חשמל תת קרקעיים, אלא במרחקים הנמדדים מקו המשוך אל הקרקע מהתיל הקיצוני של



6.1

תנאים בהליך הרישוי

הקו או מציר הקו שיקבעו על בסיס התיאום המוקדם עם חברת החשמל, קבלת הסכמתה כאמור לעיל ובכפוף לכל דין. (חשמל)
17. תנאי להגשת בקשה להיתר בנייה מהוועדה המקומית יהיה קבלת היתר להקמת מוקד קרינה.

אגירת חשמל:

1. מבקש ההיתר יכין מסמך סביבתי בו תתואר הטכנולוגיה המוצעת, כושר האגירה, מיקום המתקן, השפעות הצפויות על הסביבה והנוף והאמצעים למניעתן או לצמצומן. המסמך הסביבתי יוכן עפ"י הנחיות המשרד להגנת הסביבה ויוגש להתייחסות משרד להגנת הסביבה.
2. מוסד התכנון ידון בבקשה לאחר קבלת התייחסות המשרד להגנת הסביבה למסמך הסביבתי.
3. לא ייעשה שימוש בדלקים, שמני מנוע וגנרטורים המבוססים על מנועי שריפת דלקים לשם יישום טכנולוגית האגירה בתכנית זו.
4. עדכון נספח הבינוי באישור מהנדס הוועדה המקומית.
5. היקף מתקני האגירה בתכנית יהיה בזיקה ישירה להספק הייצור של המתקן.
6. אישור רשות החשמל, כי מבקש ההיתר רשאי לעסוק באגירת חשמל.
7. מבקש ההיתר יתחייב כי בעת פינוי מתקני האגירה, הגריטה תעשה לפי הנחיות המשרד להגנת הסביבה. הוראות סעיף 4.1.2 א. (א) לעניין שיקום השטח יחולו גם על מתקני האגירה.

6.2

תנאי להקמה

18. בהיתר יירשם:

- (א) בהיתר הבניה יירשם תנאי לתחילת ביצוע העבודות יהיה צילום שטח התכנית במצלמת וידאו ובמצלמת סטילס והמצאת הצילומים לוועדה המקומית.
 - (ב) תנאי לתחילת ביצוע העבודות יהיה הודעה למערכת הביטחון, רשות הטבע והגנים, ולרשות העתיקות שבועיים מראש.
 - (ג) תנאי לתחילת ביצוע העבודות יהיה תיאום עם חיל האוויר.
 - (ד) בהיתר הבניה יירשם כי בתום השימוש במתקן הפוטו-וולטאי יוחזר השטח לאחר פירוק המתקן בהתאם לסעיף 3.3.2.4 בפרק מתקנים פוטו-וולטאיים בהוראות תמ"א 1.
 - (ה) בהיתר הבניה יירשם "במשך 5 השנים הראשונות תתבצע בדיקה ע"י איש מקצוע שיבדוק את יעילות האמצעים להקטנת כמות הנגר העילי והסחף. דו"ח יוגש לרשות הניקוז ומשרד החקלאות. ימצא כי האמצעים אינם עומדים בדרישות יוסיף היזם אמצעים נוספים בהתאם להנחיות. לאחר 5 השנים הראשונות תתבצע בדיקה כאמור, אחת ל-3 שנים והדו"ח יוגש לרשות הניקוז".
 - (ו) בהיתר יירשם "יכולת הייצור בפועל והוצאת האנרגיה יהיו בהתאם להספק שיקבע/ נקבע על ידי חברת החשמל בתיק החיבור כהגדרתו באמות המידה מטעם רשות החשמל".
 - (ז) בהיתר יירשם "לפני תחילת ביצוע עבודות הפירה או בנייה יבדוק המבצע את קיומם האפשרי של כבלי ו/או קווי חשמל קיימים או מאושרים. לא יינתן היתר הפירה, חציבה או כרייה במרחק קטן מ-3 מ' מהמסד של עמוד חשמל במתח גבוה/נמוך או מעל לקרבת כלי חשמל ולא תבוצע פעולה כזו אלא לאחר קבלת אישור חברת חשמל.
 - (ח) בהיתר יירשם תנאי הפעלה: הפעלת המתקן הפוטו-וולטאי תאושר רק לאחר שהתקיימו התנאים האלה:
1. היתר של מנהל החשמל במשרד התשתיות בהתאם לחוק החשמל, התשי"ד - 1954.
 2. מהנדס הוועדה המקומית אישר שהמתקן הפוטו-וולטאי הוקם בהתאם להיתרי הבניה.



	<p>6.3 גמישות לתכנית</p> <p>יותר שינוי בהספק המתקן בתנאים הבאים :</p> <p>1. הגדלת ההספק תתאפשר בשטח המיועד למתקן הפוטו וולטאי.</p> <p>2. הגדלת ההספק תהיה עד המתח המרבי המתאפשר בקו מתח גבוה ולא תחייב חיבור לקו מתח עליון.</p> <p>3. הוצג רישיון ייצור מותנה מרשות חשמל למתקן הפוטו-וולטאי בהספק מוגדל.</p> <p>יותר לחלק את השטח המיועד למתקן הפוטו-וולטאי לתאי שטח קטנים. החלוקה תיעשה בתשריט חלוקה כדין.</p>	<p>6.3</p>
	<p>6.4 קביעת אמצעים למניעת מטרדים וזיהום סביבה</p> <p>0. כללי :</p> <p>א. גדר המתקן תיבנה בהתאם להנחיות רשות הטבע והגנים. הגידור יאפשר ככל הניתן מעבר של בעלי חיים, ויכלול מעברי בעלי חיים ע"פ הפרט המצורף. פרישת המעברים ומיקומם יקבעו בתאום עם אקולוג רט"ג.</p> <p>ב. אין לנטוע או לשתול מיני צומח פולש בתחום התכנית, בהתאם למסמך המלצות לצמחי הנוי הזרים הלא רצויים בישראל (ד"ר ז'אן-מארק דופור-דרור), למניעת הפצת מינים פולשים לשטחים הפתוחים שבסמוך.</p> <p>ג. חומרים לבנייה וסלילה, אם ידרשו, יובאו מאתרי כרייה וחציבה מחצבות מאושרים ובתאום רט"ג (למניעת כניסת מינים פולשים).</p>	<p>6.4</p>
	<p>6.5 קביעת אמצעים למניעת מטרדים וזיהום סביבה</p> <p>1. למניעת פגיעה בערכי טבע ואקולוגיה ינקטו האמצעים הבאים :</p> <p>א. לאחר ההקמה - יצירת פתחים בגדר האתר למעבר בעלי חיים קטנים. מידות הפתחים כ-20*15 ס"מ, ללא צורת "למד" או לחילופין 30*30 עם צורת "למד". פרט הפתחים הסופי ובכלל זה המידות והמרחקים בין הפתחים יתואם מול רט"ג.</p> <p>ב. תבוצע סריקה של גדר האתר, כולל הפתחים, בתדירות של אחת לחודש על מנת לוודא תקינותם.</p> <p>ג. בתקופת התפעול יבוצע ניטור אקולוגי תקופתי (פעמיים בשנה) הכולל סריקת גדרות האתר לבחינת תקינות ישימות השימוש בפתחי מעבר בע"ח ויוגש דו"ח להגניס ורט"ג.</p> <p>ד. אמצעים בנושא מינים פולשים וצמחייה :</p> <p>(1) בהתאם לצרכי הטיפול הנופי ותכנית הניקוז יעשה שימוש בצמחייה על ידי שזרוע מינים מקומיים בהתייעצות עם אגרונום/ אקולוג. תינתן עדיפות למיני צמחים נמוכים ומשתרעים תוך התאמה למערכת האקולוגית המקומית.</p> <p>(2) אסורה זריעה ו/או נטיעת מינים פולשים, הן במסגרת השיקום הנופי והן לכל אורך חיי הפרויקט.</p> <p>(3) ככלל, הטיפול בצומח בשטח התכנית ובשוליה יעשה באמצעים מכאניים ללא שימוש בחומרי הדברה.</p> <p>(4) ערכי טבע מוגנים בהתאם לחוק גנים לאומיים, שמורות טבע, אתרים לאומיים ואתרי הנצחה (התשנ"ח 1998) :</p> <p>(1) במקרה ויתגלו ערכי טבע בדגש על חיות בר, תועבר הודעה מיידית לרט"ג.</p> <p>(2) הפגיעה בערך הטבע, ככל שיש הכרח בה, מחוייבת בקבלת היתר בכתב מרט"ג.</p> <p>(3) במידת הצורך ייעשו על ידי יוזם התכנית ועל חשבונו כל הפעולות הדרושות על מנת לשמר את ערך הטבע ובהנחיית רט"ג.</p>	<p>6.5</p>

קביעת אמצעים למניעת מטרדים וזיהום סביבה

(5) ניטור מינים פולשים:

(1) יתבצע בתחום הקו הכחול של התכנית, שטחים בהיקף גדר המתקן ודרך הגישה אליו.

(2) טרם תחילת העבודה יבוצע ניטור מינים פולשים באתר.

(3) ניטור מינים פולשים יתבצע אחת לחודש במשך שלוש שנים הראשונות מתום הקמת הפרוייקט.

(4) בתום שלוש שנים מההקמה, ניטור המינים הפולשים יבוצע בתדירות של פעם בחצי שנה, או לפי הצורך.

(6) ככל שימצאו מינים פולשים או מתפרצים הם יטופלו לפי הנחיות רט"ג לטיפול במינים פולשים.

ה. ככל לא יעשה שימוש בשטח התכנית במלכודות ללכידת בעלי חיים (דבק, אמצעי הרעלה).

במידת הצורך, ולאחר חוות דעת מקצועית, ניתן יהיה להשתמש במלכודות רשת בלבד.

ו. תחול חובת יצירת קשר עם רט"ג בנושאים של מפגעים מתמשכים הקשורים בחיות הבר

בתחום התכנית או במקרה של מפגש עם חיות בר פגועה או איתור קינון במהלך העבודות.

ז. על גבי כיפות עמודי התאורה והאבטחה יותקנו דוקרנים להדרת ציפורים.

ח. תשתית החשמל באתר, המחברת בין הפאנלים הסולאריים, חדרי שנאים וחיבור לרשת החלוקה, תוטמן.

ט. בעבודות הכוללות חפירת תעלות לשם הטמנת קווי תשתית, בתום כל יום עבודה יסודרו

ערמות עפר בתעלות פתוחות, במרחק שלא יעלה על כ-100 מ' זו מזו, בשיפוע של כ- 1:2, זאת על

מנת לאפשר לבעלי החיים שנלכדו בתעלה במהלך הלילה לאפשר יציאה ממנה. כמו כן תבוצע

סריקת התעלות למציאת נוכחות בעלי חיים לכודים טרם הנחת תשתיות ומילוי התעלות.

י. על גבי עמודים בשטח התכנית יותקנו אמצעים להדרת בעלי כנף.

2. פסולת: כל פסולת שתיווצר באתר (ובכלל זה: ארגזי עץ, שאריות כבלים, עטיפות ניילון

וקרטונים), תיאסף במיכלים סגורים ייעודיים, תמוחזר ככל האפשר, ולפי העניין תפונה לאתר

מאושר ומוסדר ע"פ כל דין. הוראה זו תחול טרם עבודות העפר, במהלך ההקמה ובמשך פעילות

המתקן.

3. בשעות החשוכות עבודות ההקמה יבוצעו רק אם לא תהא חריגה מתקנות למניעת מפגעים

(מניעת רעש), תשנ"ג 1992.

4. תאורה רעש וקרינה:

א. ככלל התאורה באתר תהיה במצב תפעולי כבוי בשגרה.

ב. הפעלת התאורה תהיה במקרה של אירוע בטחון בשעות הלילה.

ג. התאורה שתותקן תהיה תאורת Full cut-off בעלת אור חם, שהטמפרטורה שלה אינה עולה

על 3000 קלווין, בעדיפות נורות נל"נ.

ד. התאורה תופנה כלפי הקרקע ואל פנים המתקן.

ה. בתוך שלושה חודשים מיום הפעלת המתקן היזם יגיש בקשה לקבלת היתר הפעלה לאגף

מניעת רעש וקרינה במשרד להגנת הסביבה.

ו. במידה ויתקבלו תלונות על מטרדי רעש שמקורם באתרי עבודה, יוצגו לאישור המשרד להגנת

הסביבה-מחוז דרום הפתרונות האקוסטיים (טכניים ו/או מנהלתיים) הנדרשים למניעת

המטרדים ולעמידה בקריטריונים המקובלים.

ז. ככל שיעשה שימוש בגנרטור בזמן עבודות ההקמה, הוא יהיה מושתק.

5. אור מקוטב:

א. היתר הבניה יכלול אמצעי למניעת אור מקוטב מכל סוג שהוא.

ב. במידה ותותקן מערכת טראקרים הפאנלי



תכנון זמין
מונה הדפסה 43



תכנון זמין
מונה הדפסה 43



תכנון זמין
מונה הדפסה 43

קביעת אמצעים למניעת מטרדים וזיהום סביבה

6.6

6. שימור שטחים חקלאיים :
- א. תנועת כלי הרכב תתבצע בדרכים קיימות בלבד או בדרך חדשה המסומנת בתכנית זו להגעה לאתר.
- ב. תתבצע בקרת מהירות זרימת נגר עילי למניעת ארוזיה וסחף קרקע באמצעות הסדרת שיפועים ושתילת צמחייה מקומית נמוכה.
- ג. יתבצע ניטור סחף בשטח האתר בסיום עונת הגשמים. תקופת הניטור הינה בהתאם להנחיות נספח הניקוז.
- ד. בזמן ההקמה יאסר בשטח התכנית טיפול בכלים הנדסיים שיש בו פוטנציאל לזיהום קרקע ומים, כגון שימון, גירוז וכדומה.
- ה. תדלוק בשטח התכנית, ייעשה בשימוש במכלית בעלת אמצעים למניעת דליפת דלק.
7. מניעת פיזור והסעת אבק מהאתר :
- א. תנועת כלי הרכב מחוץ לאתר תתבצע בדרכים קיימות בלבד.
- ב. תוגבל מהירות הנסיעה בשטח האתר ל 20 קמ"ש. יתלה שלט בכניסה לאתר שיגביל מהירות בהתאם.
- ג. העמסת חומר למשאיות תעשה בגובה נמוך ככל הניתן.
- ד. משאיות להובלת פסולת אל מחוץ לאתר יכוסו ביריעות מתאימות ומהודקות.
- ה. ככל שתידרש הרטבת דרכים שאינן סלולות, היא תעשה ללא שימוש בתמלחות.



תכנון זמין
מונה הדפסה 43



תכנון זמין
מונה הדפסה 43



תכנון זמין
מונה הדפסה 43

ניקוז

6.7

1. עקרונות הניקוז המופיעים בנספח ניהול הטיפול במי נגר עילי וניקוז יהיו מחייבים.
2. יש להפנות את הנגר משטחים אטומים למים, אל השטחים הפתוחים בתוך שטח המתקן בכדי לאפשר חלחול אל הקרקע.
3. על היזם לנקוט בכל אמצעי על מנת שכמות הנגר והסחף היוצאים משטח התכנית לא תהיה גדולה יותר מכמות הנגר והסחף שתורם השטח לפני הקמת החווה.
4. על היזם לנקוט באמצעים למניעת נזקי סחף קרקע.
5. אם בכוונת היזם לבנות תעלות מגן עליו לוודא שהתעלות יציבות או מיוצבות כנגד ארוזיה, וכן קיים מוצא לעורק ניקוז קיים.
6. מתקני הניקוז בשטח המתקן, ייבדקו ויתוחזקו באופן רציף לאורך השנה ולפני עונת הגשמים באחריות מפעיל האתר.
7. אחת לשנה, במשך 5 השנים הראשונות תתבצע בדיקה ע"י איש מקצוע לבדוק את יעילות האמצעים להקטנת כמות הנגר העילי והסחף. דו"ח יוגש לרשות הניקוז ומשרד החקלאות במחוז דרום.
- 7.8. במידה ויימצא כי האמצעים אינם עומדים בדרישות, יוסיף היזם אמצעים נוספים.
9. לאחר 5 השנים הראשונות תתבצע בדיקה זו אחת ל-3 שנים. דו"ח יוגש לרשות הניקוז ומשרד החקלאות מחוז דרום.

תשתיות

6.8

- כללי : כל מערכות התשתית בתחום המתקן הפוטו-וולטאי תהיינה תת קרקעיות, ויבוצעו בהתאם לדרישות הוועדה.
- א. חייבה הקמת המתקן הפוטו-וולטאי הסטה של קו תשתית קיים, הקמתו של הקו החדש וביטולו של הקו הקיים יבוצעו ע"י מגיש התכנית ובהתאם להנחיות בעל התשתית ובפיקוח הרשות המוסמכת.
 - ב. פירוק קו התשתית הקיים יבוצע רק לאחר הקמת והפעלת הקו החלופי.

6.8	תשתיות
<p>ג. במידה שאין צורך העתקת קו התשתית אזי בהיתר הבנייה מכוח תכנית זו יקבעו מגבלות הבטיחות והבטחת גישה לקו התשתית. לעניין סעיף זה: "קו תשתית" - קו עילי או תת קרקעי להעברה של חשמל, תקשורת, מים, ניקוז וביוב.</p> <p>ד. כל צנרת שתונח על הקרקע תמוגן בכדי למנוע פגיעה בבע"ח.</p> <p>בטחון:</p> <p>היזם נדרש להחזיק באישור (הנתמך על ידי ה-FAA או ה-ICAO לסוג הטכנולוגיה המתוכנן) לכך כי אין סיכון של סנוור מהתחנה או הצהרה כי המתקנים, אותם הוא מציב בפועל באתרים שאושרו, זהים במאפייניהם למתקנים שהורכבו בשד"ת אזרחיים על פי אישור ה-ICAO/FAA.</p>	



6.9	עתיקות
<p>כל עבודה בתחום עתיקות מוכרז, תתואם ותבוצע רק לאחר קבלת אישור מנהל רשות העתיקות בהתאם לדין. היה והעתיקות שתגלינה תצרכנה שינוי בנינוי במגרש, תהייה בוועדה רשאית להתיר שינויים כאמור ובלבד שלא יתווספו עקב שינויים אלה זכויות בניה, לא יגבה הבניין ולא תהיה חריגה בקווי הבניין, העולה על 10%.</p>	

6.10	הוראות בדבר קיום היועצות
<p>בכל מקום בו נדרש תיאום, חוות דעת או היועצות עם גורמים חיצוניים על פי תכנית זו, יתבצע הנ"ל בתוך 30 ימים מיום שהועברו מסמכים לאותו הגורם ע"י יזם התכנית. היה ולא נמסרה חוות דעת הגורם החיצוני בתוך פרק הזמן שנקבע, יקבל מוסד התכנון החלטה ללא קבלתה. במקום בו נדרש אישור גורם חיצוני על פי דין יחולו הוראות הדין".</p>	



6.11	חלוקה ו/ או רישום
<p>חלוקה ורישום יתבצעו לפי פרק ד' לחוק התכנון והבניה התשכ"ה 1965.</p>	

7. ביצוע התכנית

7.1 שלבי ביצוע

7.2 מימוש התכנית

<p>1. הוצאת היתרים תתאפשר בתוך 5 שנים מיום אישור התכנית כחוק.</p> <p>2. התכנית תחשב בטלה אם לא ניתן היתר בניה למתקן פוטו וולטאי מכוחה בתוך 5 שנים מיום אישורה, וכן אם לא הוקם מכוחה, בתוך 3 שנים מיום קבלת ההיתר, מתקן פוטו וולטאי המייצר חשמל.</p> <p>3. מוסד התכנון שאישר את התכנית רשאי להאריך את פרקי הזמן כאמור לעיל ובתנאי ששקל, בין היתר את: מגמות התכנון בסביבת התכנית, המשך השימוש החקלאי בפועל בשטח התכנית בהתייעצות עם משרד החקלאות ופיתוח הכפר והתאמה לעקרונות התכנון הארצי בתחום משק האנרגיה.</p> <p>4. החליט מוסד התכנון על הארכת תוקף התכנית, יפרסם הודעה על כך כפי שמפרסמים הודעה על אישור תכנית.</p> <p>5. פקע תוקפה של התכנית כאמור לעיל יחול הייעוד בתא שטח מס' 10 "קרקע חקלאית" ובתא שטח 30 יבוטלו הוראות "טיפול נופי".</p> <p style="text-align: right;">הפעלת המתקן:</p>	
--	--



הפעלת המתקן הפוטו-וולטאי מותנה בהיתר מאת מנהל ענייני החשמל במשרד התשתיות הלאומיות בהתאם לחוק החשמל התשי"ד 1954, בנוסף לכל האמור בתכנית זו.



תכנון זמין
מונה הדפסה 43



תכנון זמין
מונה הדפסה 43



תכנון זמין
מונה הדפסה 43