


הוראות התכנית

תכנית מס' 624-0897876

מגרש מס' 207 ביר הדג'

מחוז	דרום
מרחב תכנון מקומי	אבו בסמה
סוג תכנית	תכנית מפורטת

אישורים



ניתן לצפות במסמכי התכנית ובהחלטות בעניינה באתר תכנון זמין:

<http://mavat.moin.gov.il/MavatPS/Forms/SV3.aspx?ABC>

דברי הסבר לתכנית

מעוצה אזורית נווה מדבר מעוניינת בהסדרת בניה קיימת במגרש מס' 207 ביר הדג', ע"י שינוי קווי בניין עפ"י סעיף 62א (א) (4).



תכנון זמין
מונה הדפסה 6



תכנון זמין
מונה הדפסה 6



תכנון זמין
מונה הדפסה 6

דף ההסבר מהווה רקע לתכנית ואינו חלק ממסמכיה הסטטוטוריים.

1. זיהוי וסיווג התכנית

שם התכנית	שם התכנית	1.1
מספר התכנית	ומספר התכנית	

מספר התכנית	624-0897876
-------------	-------------

שטח התכנית	1.2
------------	-----

שטח התכנית	1.731 דונם
------------	------------

סיווג התכנית	1.4
--------------	-----

סוג התכנית	תכנית מפורטת
------------	--------------

האם מכילה הוראות של תכנית מפורטת	כן
----------------------------------	----

ועדת התכנון המוסמכת להפקיד את התכנית	מקומית
--------------------------------------	--------

לפי סעיף בחוק	62א (א) (4)
---------------	-------------

היתרים או הרשאות	תכנית שמכוחה ניתן להוציא היתרים או הרשאות
------------------	---

סוג איחוד וחלוקה	ללא איחוד וחלוקה
------------------	------------------

האם כוללת הוראות לענין תכנון תלת מימדי	לא
--	----



1.5 מקום התכנית

1.5.1 נתונים כלליים מרחב תכנון מקומי אבו בסמה

171309 קואורדינאטה X

548091 קואורדינאטה Y

1.5.2 תיאור מקום מגרש מס' 207 ביר הדג'

1.5.3 רשויות מקומיות בתכנית והתייחסות לתחום הרשות, נפה

נווה מדבר - חלק מתחום הרשות: ביר הדאג'

נפה באר שבע

1.5.4 כתובות שבהן חלה התכנית

שכונה

1.5.5 גושים וחלקות בתכנית

מספר גוש	סוג גוש	חלק / כל הגוש	מספרי חלקות בשלמותן	מספרי חלקות בחלקן
100185	מוסדר	חלק		1

הכל על-פי הגבולות המסומנים בתשריט בקו הכחול.

1.5.6 גושים ישנים

לא רלוונטי

1.5.7 מגרשים / תאי שטח מתכניות קודמות שלא נרשמו כחלקות

לא רלוונטי

1.5.8 מרחבי תכנון גובלים בתכנית

לא רלוונטי



1.6 יחס בין התכנית לבין תכניות מאושרות קודמות

הערה לטבלה:

תכנית זו אינה פוגעת בהוראות תכנית 304 /03 /20. הוראות תכנית 304 /03 /20 תחולנה על תכנית זו.



תכנון זמין
מונה הדפסה 6



תכנון זמין
מונה הדפסה 6



תכנון זמין
מונה הדפסה 6

1.7 מסמכי התכנית

נכלל בהוראות התכנית	תיאור המסמך	תאריך יצירה	עורך המסמך	תאריך עריכה	מספר עמודים / גליון	קנה מידה	תחולה	סוג המסמך
כן			אחמד אבו עאבד				מחייב	הוראות התכנית
לא	תשריט מצב מוצע		אחמד אבו עאבד		1	1: 500	מחייב	תשריט מצב מוצע
לא		12: 18 05/01/2021	אחמד אבו עאבד	05/01/2021	1	1: 500	רקע	מצב מאושר



תכנון זמין
מונה הדפסה 6

כל מסמכי התכנית מהווים חלק בלתי נפרד ממנה, משלימים זה את זה ויקראו כמקשה אחת. במקרה של סתירה בין המסמכים המחייבים לבין המנחים יגברו המסמכים המחייבים. במקרה של סתירה בין המסמכים המחייבים לבין עצמם תגברנה ההוראות על התשריטים



תכנון זמין
מונה הדפסה 6

1.8 בעלי עניין/ בעלי זכויות בקרקע /עורך התכנית ובעלי מקצוע

1.8.1 מגיש התכנית

מקצוע/ תואר	סוג	שם	מספר רשיון	שם תאגיד	ישוב	רחוב	בית	טלפון	פקס	דוא"ל
	רשות מקומית	רשות מקומית		מ.א. נווה מדבר	באר שבע	(1)		08-6202540		muhamed@nevemidbar.org.il

הערה למגיש התכנית:

(1) כתובת: מגדל שבע, שדרות יצחק רגר 11 קומה 3 ב"ש.

1.8.2 יזם

1.8.3 בעלי עניין בקרקע

הערה כללית לבעלי עניין בקרקע: בבעלות מדינה

1.8.4 עורך התכנית ובעלי מקצוע

מקצוע/ תואר	סוג	שם	מספר רשיון	שם תאגיד	ישוב	רחוב	בית	טלפון	פקס	דוא"ל
	עורך ראשי	אחמד אבו עאבד	118810	דאר אדריכלים	רהט	אל ואחה	16	08-8586677		ahmad@dara.rc.co.il
	מודד	ויסאם מועלם	1065	לוג'ין הנדסה בע"מ	באר שבע	(1)		08-6457931	08-6457932	logeen.eng@gmail.com

(1) כתובת: ת.ד 10222.

1.9 הגדרות בתכנית

לא רלוונטי



תכנון זמין
מונה הדפסה 6

כל מונח אשר לא הוגדר בתכנית זו, תהיה נודעת לו המשמעות הנתונה לו בחוק התכנון והבניה התשכ"ה – 1965 (להלן "החוק") או בתקנות שהותקנו מכוחו, וזאת בהיעדר כוונה אחרת משתמעת.

2. מטרת התכנית ועיקרי הוראותיה

2.1 מטרת התכנית

שינוי קווי בניין לצורך קירוי מגרש משולב כמסומן בתשריט, ולפי סעיף 62 א (א) לחוק התכנון והבניה.

2.2 עיקרי הוראות התכנית

- שינוי קווי בניין בהתאם למסומן בתשריט .




תכנון זמין
מונה הדפסה 6



תכנון זמין
מונה הדפסה 6

3. טבלת יעודי קרקע ותאי שטח בתכנית

3.1 טבלת יעודי קרקע ותאי שטח בתכנית



תכנון זמין
מונה הדפסה 6

יעוד	תאי שטח
מבנים ומוסדות ציבור לחינוך	100

3.2 טבלת שטחים

מצב מאושר

יעוד	מ"ר	אחוזים
מבנים ומוסדות ציבור לחינוך	17,315.51	100
סה"כ	17,315.51	100

מצב מוצע

יעוד	מ"ר מחושב	אחוזים מחושב
מבנים ומוסדות ציבור לחינוך	17,315.51	100
סה"כ	17,315.51	100



תכנון זמין
מונה הדפסה 6



תכנון זמין
מונה הדפסה 6

4. יעודי קרקע ושימושים

4.1	מבנים ומוסדות ציבור לחינוך
4.1.1	שימושים
	מוסדות חינוך
4.1.2	הוראות
א	הוראות בינוי
	תכנון הבניינים והשטחים הפתוחים יהיה בתיאום עם תקנות משרד החינוך התקפות בעת הוצאת תכנון זמין מונה הדפסה 6.



תכנון זמין
מונה הדפסה 6



תכנון זמין
מונה הדפסה 6



תכנון זמין
מונה הדפסה 6

5. טבלת זכויות והוראות בניה - מצב מוצע

קו בנין (מטר)				מספר קומות	תכנית (% מתא שטח)	שטחי בניה (מ"ר)				גודל מגרש (מ"ר)	תאי שטח	שימוש	יעוד	
קדמי	אחורי	צידי- שמאלי	צידי- ימני			מעל הכניסה הקובעת	סה"כ שטחי בניה	מתחת לכניסה הקובעת						מעל הכניסה הקובעת
				שרות	עיקרי			שרות	עיקרי					
(1)	(1)	(1)	(1)	2	20	5000			1700	3300	17300	100	מבנים ומוסדות ציבור לחינוך	מבנים ומוסדות ציבור לחינוך

האמור בטבלה זו גובר, במקרה של סתירה, על הוראות כלליות אחרות, בין בהוראות התכנית ובין בתשריט המצב המוצע.
גם בטבלה עצמה גוברת הוראה מפורטת על הוראה כללית

שטחי הבניה המפורטים בטבלה שלעיל כוללים את כל שטחי הבניה המירביים בתכנית זו
הערכים בטבלה מתייחסים לכל תא שטח בנפרד גם אם הוגדר טווח תאי שטח

הערות לטבלת זכויות והוראות בניה – מצב מוצע:

(1) כמסומן בתשריט.



תכנון זמין
מונה הדפסה 6



תכנון זמין
מונה הדפסה 6

6. הוראות נוספות**6.1****תנאים למתן היתרי בניה**

- 1- היתרי בניה ינתנו ע"י רשות הרישוי המקומית / או הועדה המקומית על פי כל דין ועל פי הוראות תכנית זו לאחר אישורה.
- 2- הבקשה להיתר בניה תכלול תכנית פיתוח שטח ערוכה על גבי מפה מצבית טיפוגרפית מעודכנת כחוק וחתומה ע"י מודד מוסמך.
- 3- ההגשה להיתר בניה תכלול את כל פרטי הפיתוח כגון: גבהי קרקע מתוכננים וקיימים, מקום החניות, הכניסות למגרש, גדרות וחזיתות לגדרות, מתקן לאיסוף אשפה, חיבורי מים והביוב, מפלסי השבילים והרחובות, מתקן לייבוש כביסה(באזורי המגורים). פירוט חומרי הגמר יופיעו על החזיתות של המבנים בקני"מ 1:100.
- 4- תנאי להיתר בניה הגשת חישוב מוערך של כמות פסולת בניין ועודפי עפר צפויים עקב עבודות הבניה ואישור על הסדר פיננסי לאתר מאושר ומוסדר על פי כל דין. היתר אכלוס מותנה בהצגת אישור פינני כאמור התואמים לכמות שהוערכה.
- 5- מבנים אשר קיימים במגרש ואין להם היתרי בניה, הועדה המקומית תוכל לתת להם היתרים בתנאי שאינם מהווים מטרד סביבתי או חזותי. הועדה המקומית רשאית לדרוש שינויים במבנים אלו, כולל שינוי קווי מתאר של המבנה, שיפור החזות וכדומה כתנאי להיתר בניה.
- 6- תנאי למתן היתר לכריתת/להעתקת עצים בוגרים כהגדרתו בסעיף 83 ג' לחוק יהיה מתן רישיון לכך מפקיד היערות.
- 7- היתר לתוספות בניה יותנה בבדיקה בדבר הצורך בחיזוק המבנה הקיים לפי הוראות תקן ישראלי ת"י 413.
- כל בניה תעמוד במגבלות קווי הבניין וזכויות הבניה על פי תכנית זו.
- 8- תנאי למתן היתר בניה הינו אישור הסדרי תנועה ע"י רשויות התמרור המוסמכות.
- 9- תנאי למתן היתר בניה הריסת מבנים המסומנים להריסה ומבנים החורגים מגבול המגרש.

6.2**הוראות פיתוח**

- 1- לפני תחילת עבודות חפירה ומילוי יבוצעו בשטח המיועד הפעולות הבאות:
 - א. ניקוי וסילוק פסולת.
 - ב. טיפול בעתיקות לפי הנחיות רשות העתיקות.
 - ג. חישוף שכבת הקרקע העליונה לעומק 30 ס"מ ואיסוף החמר לצורך פיזור על פני שטחים מופרים הפזורים בשטח.
- 2- פני שטח מופרים יכוסו בחומר מעבודות החישוף.
- 3- הפרשי גובה שידרשו תמיכת הקרקע הטבעית ייתמכו בקירות שיצופו באבן.


6.3**חניה**

החניה תהיה בתחום המגרשים כפי שיוסמנו בבקשה להיתר. הכל עפ"י תקן חניה ארצי שיהיה בתוקף בעת מתן היתר הבניה.

6.4**חשמל**

- 1- מערכת החשמל במתח גבוה ונמוך תהינה תת-קרקעיות.
- 2- תנאי למתן היתר בניה להקמת שנאים יהיה תיאום עם חברת החשמל.
- 3- לא יינתן היתר בניה למבנה או לחלק ממנו מעל, מתחת ובקרבת קווי חשמל עיליים. היתר בניה יינתן רק במרחקים גדולים מהמרחקים המפורטים בטבלה הבאה, בקו אנכי המשוך על הקרקע בין תיל קיצוני ו/או ציר קו החשמל לבין החלק הבולט ביותר של המבנה:

מהתיל הקיצוני ***** מציר הקו.



חשמל	6.4
	<p>א. קו חשמל מתח נמוך.....תיל חשוף.....3.0 מ'.....3.50 מ'.</p> <p>ב. קו חשמל מתח נמוך.....תיל מבודד.....1.50 מ'.....1.75 מ'.</p> <p>ב. קו חשמל מתח גבוה עד 22 ק"ו בשטח בנוי.....5.0 מ'.....6.0 מ'.</p> <p>בשטח פתוח...../.....8.50 מ'.</p> <p>ד. קו חשמל מתח עליון 110-160 ק"ו בשטח בנוי.....9.50 מ'.....13.0 מ'.</p> <p>בשטח פתוח...../.....20.0 מ'.</p> <p>ה. קו חשמל מתח על-עליון 400 ק"ו...../.....35.0 מ'.</p> <p>4- אין לבנות בניינים מעל לכבלי חשמל תת-קרקעיים ובמרחק קטן מ-3 מ' מכבלים אלה. אין לחפור מעל כבלים תת-קרקעיים ובקרבתם אלא לאחר קבלת אישור והסכמה מחברת החשמל מחוז הדרום. לפני תחילת ביצוע עבודות חפירה או בניה יבדוק המבצע את קיומם האפשרי של קווי חשמל.</p> <p>5- המרחקים האנכים המינימאליים מקווי חשמל עד לפני כביש סופיים יקבעו לאחר תאום וקביעת הנחיות עם חברת החשמל.</p> <p>6- באזורים בהם רשת החשמל היא תת-קרקעית, תותרנה תחנות השנאה בנויות על הקרקע בלבד (לא על עמוד). הגבלה זו לא תחול באזורים בהם מותרת הקמת קווי תשתית אוויריים.</p> <p>7- לאורך הדרכים הציבוריות והשבילים תוקם מערכת תאורה. התשתיות לתאורה תהיינה תת-קרקעיות, פרט לאזורים בהם מותרת הקמת קווי תשתית אוויריים.</p>
תשתיות	6.5
	<p>מערכות תקשורת טלפונים ומערכות טלוויזיה בכבלים תהיינה בתשתיות תת-קרקעיות, בכל האזורים. קופסאות החיבורים הראשיות יוקמו בגומחות בטון בנויות כנדרש (פלרים). אשפה :- מתקני איסוף אשפה יתוכננו בהתאם להוראות הרשות המקומית. הם ימוקמו ככל הניתן לגומחות התשתיות (פלרים) ובאופן נסתר. חומרי גמר(לחיפוי קירות).</p>
ביוב וניקוז	6.6
	<p>מים- אספקת מים תהיה תת-קרקעית מרשת המים המקומית. החיבור לרשת יהיה בתאום ובאישור הרשות המקומית.</p> <p>ביוב- חיבור הביוב יהיה למערכת הראשית של הישוב.</p> <p>ניקוז- מערכת הניקוז בכל שטחי התכנית תתוכנן על בסיס עקרונות "בניה מקטינת נגר" לרבות השחייה ראשונית בשטחים שאינם מבונים, תוך הקפדה על הפרדה מלאה ממערכת השפכים והבטחת פתרונות למניעת זיהום קרקע ומים עיליים ותחתיים.</p>
עתיקות	6.7
	<p>כל עבודה בתחום שטח המוגדר בעתיקות, תתואם ותבוצע רק לאחר קבלת מנהל רשות העתיקות כמתחייב ובכפוף להוראות סעיף 29 לחוק העתיקות התשל"ח-1978. במידה ויידרש ע"י רשות העתיקות ביצוע של פעולות מקדימות פיתוח, חיתוכי בדיקה, חפירה, בדיקה, חפירת הצלה מדגמית חפירת הצלה] יבצען היזם עפ"י תנאי רשות העתיקות. במידה ויתגלו עתיקות המצדיקות שימור עפ"י חוק העתיקות התשל"ח 1978 וחוק רשות העתיקות התשמ"ט 1989 ייעשו ע"י היזם ועל חשבונו כל הפעולות המתבקשות מהצורך לשמר את העתיקות. היה והעתיקות יצריכו שינוי בתכנית הבנייה, תהייה הועדה המקומית רשאית להתיר שינויים כאמור ובלבד שלא יתווספו עקב שינויים אלה זכויות בנייה, או תוספות שמשעותן פגיעה בקרקע.</p>

6.8 פיקוד העורף	6.8
תנאי למתן היתרי בניה יהיה אישור פיקוד העורף לפתרונות המיגון בתחום המגרש.	

6.9 היטל השבחה	6.9
הועדה המקומית תטיל השבחה בהתאם להוראות התוספת השלישית לחוק.	

.7 ביצוע התכנית

7.1 שלבי ביצוע

7.2 מימוש התכנית

מידע אחרי אישורה.



תכנון זמין
מונה הדפסה 6



תכנון זמין
מונה הדפסה 6



תכנון זמין
מונה הדפסה 6