

**הוראות התכנית**

תכנית מס' 652-0927293

מגרש 196 שכ' ה' - שגב שלום

דרום


מחוז

מרחב תכנון מקומי נגב מזרחי

תכנית מפורטת

סוג תכנית

אישורים



ניתן לצפות במסמכי התכנית ובהחלטות בעניינה באתר תכנון זמין:

<http://mavat.moin.gov.il/MavatPS/Forms/SV3.aspx?ABC>

## דברי הסבר לתכנית

קביעת קווי בניין צדדי ימיני מ- 3 ל- אפס בחלק וקו בנין צדדי שמאלי מ- 3 מ' ל- 2 מ' בחלק, אחורי מ- 5 מ' ל- 1.5 מ' בחלק במגרש 196 שכל'ה שגב שלום.



תכנון זמין  
מונה הדפסה 8



תכנון זמין  
מונה הדפסה 8



תכנון זמין  
מונה הדפסה 8

דף ההסבר מהווה רקע לתכנית ואינו חלק ממסמכיה הסטטוטוריים.

## 1. זיהוי וסיווג התכנית

1.1 שם התכנית שם התכנית

ומספר התכנית

מגרש 196 שכ' ה' - שגב שלום

שם התכנית

652-0927293

מספר התכנית

1.034 דונם

1.2 שטח התכנית

תכנית מפורטת

סוג התכנית

1.4 סיווג התכנית

האם מכילה הוראות של תכנית מפורטת

כן

ועדת התכנון המוסמכת להפקיד את התכנית

מקומית

לפי סעיף בחוק

62א (א) (4)

היתרים או הרשאות תכנית שמכוחה ניתן להוציא היתרים או הרשאות

סוג איחוד וחלוקה

ללא איחוד וחלוקה

האם כוללת הוראות

לא

לענין תכנון תלת מימדי



## 1.5 מקום התכנית

### 1.5.1 נתונים כלליים

מרחב תכנון מקומי	נגב מזרחי
קואורדינאטה X	184048
קואורדינאטה Y	566754

### 1.5.2 תיאור מקום

מגרש 196 שכ' ה' שגב שלום

### 1.5.3 רשויות מקומיות בתכנית והתייחסות לתחום הרשות, נפה

שגב שלום - חלק מתחום הרשות: שגב שלום

נפה באר שבע

### 1.5.4 כתובות שבהן חלה התכנית

כניסה	מספר בית	רחוב	ישוב
	196		שגב שלום

שכונה ה'

### 1.5.5 גושים וחלקות בתכנית

מספר גוש	סוג גוש	חלק / כל הגוש	מספרי חלקות בשלמותן	מספרי חלקות בחלקן
39846	מוסדר	חלק	75	

הכל על-פי הגבולות המסומנים בתשריט בקו הכחול.

### 1.5.6 גושים ישנים

לא רלוונטי

### 1.5.7 מגרשים / תאי שטח מתכניות קודמות שלא נרשמו כחלקות

לא רלוונטי

### 1.5.8 מרחבי תכנון גובלים בתכנית

לא רלוונטי



תכנון זמין  
מונה הדפסה 8



תכנון זמין  
מונה הדפסה 8



תכנון זמין  
מונה הדפסה 8

## 1.6 יחס בין התכנית לבין תכניות מאושרות קודמות

תאריך	מס' עמוד בילקוט פרסומים	מספר ילקוט פרסומים	הערה ליחס	סוג יחס	מספר תכנית מאושרת
25/11/2019	1583	8543	תכנית זו אינה פוגעת בהוראות תכנית 652-0640227. הוראות תכנית 652-0640227 תחולנה על תכנית זו.	כפיפות	652-0640227
22/10/1989	236	3708	תכנית זו אינה פוגעת בהוראות תכנית 02/7/220. הוראות תכנית 02/7/220 תחולנה על תכנית זו.	כפיפות	220 /02 /7
31/12/1991	1325	3958	תכנית זו אינה פוגעת בהוראות תכנית 7/במ/20. הוראות תכנית 7/במ/20 תחולנה על תכנית זו.	כפיפות	20 /7 /במ/



## 1.7 מסמכי התכנית

נכלל בהוראות התכנית	תיאור המסמך	תאריך יצירה	עורך המסמך	תאריך עריכה	מספר עמודים/גליון	קנה מידה	תחולה	סוג המסמך
כן			יוסף אבו ג'יבר				מחייב	הוראות התכנית
לא	תשריט מצב מוצע		יוסף אבו ג'יבר		1	1:250	מחייב	תשריט מצב מוצע
לא	מצב מאושר ותרשימי סביבה	10:23 08/06/2021	יוסף אבו ג'יבר	06/12/2020	1	1:250	רקע	מצב מאושר



תכנון זמין  
מונה הדפסה 8

כל מסמכי התכנית מהווים חלק בלתי נפרד ממנה, משלימים זה את זה ויקראו כמקשה אחת. במקרה של סתירה בין המסמכים המחייבים לבין המנחים יגברו המסמכים המחייבים. במקרה של סתירה בין המסמכים המחייבים לבין עצמם תגברנה ההוראות על התשריטים



תכנון זמין  
מונה הדפסה 8

## 1.8 בעלי עניין/ בעלי זכויות בקרקע / עורך התכנית ובעלי מקצוע

### 1.8.1 מגיש התכנית

מקצוע/ תואר	סוג	שם	מספר רשיון	שם תאגיד	ישוב	רחוב	בית	טלפון	פקס	דוא"ל
	פרטי	ליה חסן אבו רגילה			שגב שלום	(1)	196			
	פרטי	עודה עבד אלקאדר אבו רגילה			שגב שלום	(1)	196			

הערה למגיש התכנית:

(1) כתובת: בית 196 שכל'ה שגב שלום.

### 1.8.2 יזם

### 1.8.3 בעלי עניין בקרקע

הערה כללית לבעלי עניין בקרקע: בבעלות מדינה

### 1.8.4 עורך התכנית ובעלי מקצוע

מקצוע/ תואר	סוג	שם	מספר רשיון	שם תאגיד	ישוב	רחוב	בית	טלפון	פקס	דוא"ל
אדריכל	עורך ראשי	יוסף אבו ג'בר	104941	אל מהנדסון	רהט	(1)		052-2304493	052-2304493	a.jaber100@gmail.com
	מודד	ראמי אבו ריא	1251	חוצה הנגב בע"מ	רהט	(2)	85	08-6652088	08-6652099	h_negev@netvision.net.il

(1) כתובת: ת.ד. 1040, רהט.

(2) כתובת: בית 85 שכונה 4 רהט.

**1.9 הגדרות בתכנית**

בתכנית זו יהא לכל מונח מהמונחים המפורטים להלן הפרוש המופיע בצד ההגדרה, אלא אם כן משתמע אחרת מהוראות התכנית או מהקשר הדברים.

מונח	הגדרת מונח
שיג	מבנה אירוח מסורתי

כל מונח אשר לא הוגדר בתכנית זו, תהיה נודעת לו המשמעות הנתונה לו בחוק התכנון והבניה התשכ"ה – 1965 (להלן "החוק") או בתקנות שהותקנו מכוחו, וזאת בהיעדר כוונה אחרת משתמעת.

**2. מטרת התכנית ועיקרי הוראותיה****2.1 מטרת התכנית**

קביעת קוי בניין, במגרש 196 שכל'ה שגב שלום.

**2.2 עיקרי הוראות התכנית**

קביעת קוי בניין צדדי ימיני מ- 3 מיל- אפס בחלק, צדדי שמאלי מ- 3 מיל- 2 בחלק ואחורי מ- 5 מיל- 1.5 מ' בחלק הכל על פי סעיף 62א(א)(4).






**3. טבלת יעודי קרקע ותאי שטח בתכנית****3.1 טבלת יעודי קרקע ותאי שטח בתכנית**

יעוד	תאי שטח	
מגורים א'	196	
סימון בתשריט להריסה	יעוד	תאי שטח כפופים
	מגורים א'	196

**3.2 טבלת שטחים**

מצב מאושר		
יעוד	מ"ר	אחוזים
אזור מגורים א'	1,034	100
סה"כ	1,034	100

מצב מוצע		
יעוד	מ"ר מחושב	אחוזים מחושב
מגורים א'	1,034.35	100
סה"כ	1,034.35	100



## 4. יעודי קרקע ושימושים

4.1	מגורים א'
4.1.1	שימושים
	מגורים
4.1.2	הוראות
א	<p><b>הוראות בינוי</b></p> <p>הנחיות מרחביות לעניין עיצוב אדריכלי יינתנו מאת הרשות המקומית לעת הוצאת היתר בניה. המרחק בין שני מבני המגורים לא יפחת מ- 3 מ', תותר בניה עיקרית מתחת למפלס ה- 0.00, שטחי שירות יכלו: מחסנים, ממ"דים, מרתף וחניה. ממ"דים: על פי הוראות פיקוד העורף. מרתף: יבנה בגודל תכסית קומת הקרקע, גובהו המירבי עד 2.40 מ'. חניה: משטח חניה מרוצף בחזית כל תא שטח הנותן מענה ל- 4 מקומות חניה. שיג: יבנה בחזית המגרש, גובהו המירבי עד 2.75 מ' ואם בצמידות למבנה המגורים, בהתאם לגובה הקומה הראשונה במבנה זה. חומרי הגמר יהיו זהים למבנה המגורים. ניקוז השיג יהיה אל כיוון המגרש, לא יותרו פתחים בקו בנין צידי 0.00 אלא לצורך איוורור ותאורה. ברחובות ראשיים הכניסה לשיג תהיה מתחום המגרש בלבד. כל שימוש אחר יהווה סטיה ניכרת מהוראות התכנית. מחסן:</p> <p>א. המחסן עבור יח"ד בקומת הקרקע יבנה בקומת הקרקע כחלק מהמבנה או בנפרד ממנו. עבור שאר יח"ד המחסן יהיה חלק מהמבנה.</p> <p>ב. לא יותרו פתחים בקו בניין 0.00 (ככל שנקבעו הוראות המאפשרות בינוי בקו בניין 0).</p> <p>ג. גובה מירבי למחסן יהיה עד 2.75 מטר.</p> <p>ד. ניקוז המחסן יהיה אל כיוון המגרש</p> <p>מתקני איסוף אשפה: יתוכננו בהתאם להוראות הרשות המקומית. הם ימוקמו ככל הניתן בגומחות התשתיות (פילרים) ובאופן נסתר.</p> <p>שיג: יבנה בחזית המגרש, גובהו המירבי עד 2.75 מ' ואם בצמידות למבנה המגורים, בהתאם לגובה הקומה הראשונה במבנה זה. חומרי הגמר יהיו זהים למבנה המגורים. ניקוז השיג יהיה אל כיוון המגרש, לא יותרו פתחים בקו בנין צידי 0.00 אלא לצורך איוורור ותאורה. ברחובות ראשיים הכניסה לשיג תהיה מתחום המגרש בלבד. כל שימוש אחר יהווה סטיה ניכרת מהוראות התכנית.</p>
ב	<p><b>עיצוב פיתוח ובינוי</b></p> <p>הנחיות מרחביות לעניין עיצוב אדריכלי יינתנו מאת הרשות המקומית לעת הוצאת היתר בניה.</p>



תכנון זמין  
מונה הדפסה 8



תכנון זמין  
מונה הדפסה 8



תכנון זמין  
מונה הדפסה 8

## 5. טבלת זכויות והוראות בניה - מצב מוצע - חלק א'

קו בנין (מטר)	מספר קומות		גובה מבנה- מעל הכניסה הקובעת (מטר)	צפיפות יח"ד לדונם	מספר יח"ד	תכסית (% מתא שטח)	אחוזי בניה כוללים (%)	שטחי בניה (% מתא שטח)				גודל מגרש (מ"ר)	תאי שטח	יעוד		
								מתחת לכניסה הקובעת		מעל הכניסה הקובעת					גודל מגרש כללי	
								שרות	עיקרי	שרות	עיקרי					
צידי- שמאלי (6)	צידי- ימני (6)	מתחת לכניסה הקובעת 1 (5)	מעל הכניסה הקובעת 3	16	4.8	5	50	100	סה"כ שטחי בניה 1034	שרות (4) 5	עיקרי (3)	שרות (2) 10	עיקרי (1) 85	1034	196	מגורים א'



תכנון זמין  
מונה הדפסה 8



תכנון זמין  
מונה הדפסה 8

## 5. טבלת זכויות והוראות בניה - מצב מוצע - חלק ב'

קדמי (6)	קו בנין (מטר)		תאי שטח	יעוד
	אחורי (6)	קדמי (6)		
			196	מגורים א'

האמור בטבלה זו גובר, במקרה של סתירה, על הוראות כלליות אחרות, בין בהוראות התכנית ובין בתשריט המצב המוצע. גם בטבלה עצמה גוברת הוראה מפורטת על הוראה כללית

שטחי הבניה המפורטים בטבלה שלעיל כוללים את כל שטחי הבניה המירביים בתכנית זו הערכים בטבלה מתייחסים לכל תא שטח בנפרד גם אם הוגדר טווח תאי שטח

### הערות לטבלת זכויות והוראות בניה – מצב מוצע:

- (1) שטח מירבי לשיג יעמוד על 60 מ"ר ויבוא במניין השטחים העיקריים..
- (2) שטח לממד יהא מפתח של 12 מ"ר עבור כל יחד במגרש..
- (3) נייד שטח עיקרי מעל הכניסה הקובעת אל מתחת לכניסה הקובעת.
- (4) קומת מרתף.
- (5) א. שטח המרתף מירבי ייקבע כ- 10% משטח המגרש  
ב. יותרו מחסנים בשטח מירבי של 8 מ"ר ליח"ד. תותר בניית מחסן אחד משותף למספר יח"ד באותו מגרש מפתח של 8 מ"ר ליח"ד.  
ג. תותר הקמת חניה מבונה/מקורה לפי מפתח 20 מ"ר עבור כל חניה נדרשת על פי צקן החניה של המגרש נשוא ההיתר  
ד. יותר נייד שטחי שירות לתת הקרקע..
- (6) כמסומן בתשריט.



תכנון זמין  
מונה הדפסה 8




תכנון זמין  
מונה הדפסה 8

**6. הוראות נוספות**

<b>6.1</b>	<b>תנאים למתן היתרי בניה</b>
<p>א. היתרי בניה יינתנו ע"י בועדה המקומית עפ"י תכנית זו לאחר אישורה".</p> <p>ב. בקשה להיתר בניה תציג בתכנית בינוי את האפשרות למיצוי כל זכויות הבניה המוקנות מכוח תכנית זו.</p> <p>ג. תנאי להיתר בניה הינו הגשת חישוב מוערך של כמות פסולת בניין ועודפי עפר צפויים עקב עבודות הבניה ואישור על הסדר פינניים לאתר מאושר ומוסדר על פי כל דין. היתר אכלוס מותנה בהצגת אישור פינני כאמור התואמים לכמות שהוערכה".</p> <p>ד. הבקשה להיתר בנייה תכלול תכנית פיתוח שטח ערוכה על גבי מפה מצבית טיפוגרפית מעודכנת כחוק וחתומה ע"י מודד מוסמך. התכנית תכלול את כל פרטי הפיתוח כגון: גבהי קרקע מתוכננים וקיימים, מקום החניות, הכניסות למגרש, גדרות וחזיתות למגרש, מתקן לאיסוף אשפה, חיבורי מים וביוב, מפלסי השבילים והרחובות, מתקן לייבוש כביסה, פירוט חומרי הגמר יופיעו על החזיתות של המבנים בקני"מ 1:100.</p> <p>ה. תנאי למתן היתרי בניה יהיה אישור פיקוד העורף לפתרונות המיגון בתחום המגרש.</p> <p>ו. בתכנית לבניה חדשה: "עמידות מבנים בפני סיכונים סיסמיים, לרבות עמידותם בפני הגברה של תנודות קרקע, תחושב לפי ת"י 413 על כל חלקיו ותיקונו שיהיה בתוקף לעת הגשת הבקשה להיתר בניה". (במידה והתכנית כוללת רצפטור ציבורי הנמצאת באזור סיכון סייסימי ידרש סקר).</p> <p>ז. בתכנית לתוספת בניה: "היתר לתוספת הבניה מותנה בבדיקה בדבר הצורך בחיזוק המבנה הקיים לפי הוראות תקן ישראל ת"י 413.</p> <p>ח. תנאי להיתר בניה הריסת המבנים המסומנים להריסה בתשריט.</p> <p>ט. תנאי למתן היתר לכריתת/להעתקת עצים בוגרים הגדרתו בסעיף 83 ג' לחוק יהיה מתן רשיון לכך מפקיד היערות.</p>	
<b>6.2</b>	<b>עתיקות</b>
<p>ככול שימצאו עתיקות במהלך העבודה בתחום שטח התכנית, העבודות יופסקו והודעה תועבר לרשות העתיקות. המשך עבודה תתואם ותבוצע רק לאחר קבלת אישור מנהל רשות העתיקות כמתחייב ובכפוף להוראות סעיף 29 לחוק העתיקות התשל"ח-1978.</p> <p>במידה ויידרש ע"י רשות העתיקות ביצוע של פעולות מקדימות פיתוח, חיתוכי בדיקה, חפירה, בדיקה, חפירת הצלה מדגמית חפירת הצלה, יבצען היזם עפ"י תנאי רשות העתיקות. במידה ויתגלו עתיקות המצדיקות שימור עפ"י חוק העתיקות התשל"ח 1978 וחוק רשות העתיקות התשמ"ט 1989 ייעשו ע"י היזם ועל חשבונו כל הפעולות המתבקשות מהצורך לשמר את העתיקות. היה והעתיקות יצריכו שינוי בתכנית הבנייה, תהייה הועדה המקומית רשאית להתיר שינויים כאמור ובלבד שלא יתווספו עקב שינויים אלה זכויות בנייה, או תוספות שמשמעותן פגיעה בקרקע</p>	
<b>6.3</b>	<b>חניה</b>
<p>החניה תתוכנן בתחום המגרש ע"פ תקן החניה הארצי התקף בעת מתן להיתרי בניה.</p>	
<b>6.4</b>	<b>חשמל</b>
<p>לא יינתן היתר בניה למבנה או חלק ממנו מתחת לקוי חשמל עיליים. בקרבת קווי חשמל עיליים, יינתן היתר בניה רק במרחקים גדולים מהמרחקים המפורטים בטבלה הבאה, בקו אנכי משוך על הקרקע בין ציר קו החשמל לבין החלק הבולט ביותר של המבנה. אין לבנות בניינים מעל</p>	



6.4	חשמל
	<p>לכבלי חשמל תת-קרקעיים ובמרחק קטן מ- 2 מ' מכבלים אלה. אין לחפור מעל כבלים חשמל תת-קרקעיים אלא לאחר קבלת אישור והסכמת חברת החשמל".</p> <p>קו חשמל מתח נמוך: מרחק מתיל חיזוני- 3 מ', מרחק מציר הקו- 3.5 מ'.</p> <p>קו חשמל מתח גבוה 22 ק"ו: מרחק מתיל חיזוני- 5 מ', מרחק מציר הקו- 6 מ'.</p> <p>קו חשמל מתח עליון 161 ק"ו (קיים או מוצע): מרחק מתיל חיזוני- 0 מ', מרחק מציר הקו- 20 מ'.</p> <p>קו חשמל מתח עליון 400 ק"ו (קיים או מוצע): מרחק מתיל חיזוני- 0 מ', מרחק מציר הקו- 35 מ'.</p>



6.5	ניהול מי נגר
	<p>א. יש להבטיח כי 15% לפחות משטח המגרש יושאר כשטח חדיר למים שטח מגונן או מכוסה בחומר חדיר אחר.</p> <p>ב. הפיכת המגרש ל"אגן היקוות זעיר" המשאיר בתוכו את רוב הגשם היורד בתחומו, באמצעות תחימת המגרש והכנת מוצא לעודפי המים בנקודה הנמוכה. חיבור השטחים האטומים לשטחים החדירים במגרש, בעזרת מרזבים מן הגגות ושיפועים מתוכננים בחצר.</p> <p>ג. ישמר כושר חדירות הקרקע הטבעית בשטח, על ידי מניעת עירוב של חומרי בניה וחומרים אטומים אחרים, מניעה של הידוק הקרקע וכו'.</p> <p>ד. עשה ככל הניתן שימוש בחומרי ריצוף חדירים למשל באזור החניה.</p>

6.6	פיקוד העורף
	<p>תנאי למתן היתרי בניה יהיה אישור פיקוד העורף לפתרונות המיגון בתחום המגרש.</p>

6.7	תשתיות
	<p>- מים חיבור המים יתואם עם תאגיד המים והביוב ובהנחיתם.</p> <p>- ביוב- המגרש יחובר למערכת השפכים העירונית המחוברת לפתרון קצה של הישוב מט"ש באר שבע.</p> <p>- טלפון ומערכת כבלים- בהתאם להנחית מהנדס המועצה ובאישור חב' התקשורת.</p>

## 7. ביצוע התכנית

### 7.1 שלבי ביצוע

מספר שלב	תאור שלב	התנייה
0	ל"ר	ל"ר

### 7.2 מימוש התכנית

10 שנים מיום אישורה
---------------------

