

**הוראות התכנית**

תכנית מס' 618-0928655

שכונה 21 מגרש 412, רהט

מחוז


דרום

מרחב תכנון מקומי רהט

סוג תכנית

תכנית מפורטת

**אישורים**



ניתן לצפות במסמכי התכנית ובהחלטות בעניינה באתר תכנון זמין:

<http://mavat.moin.gov.il/MavatPS/Forms/SV3.aspx?ABC>

## דברי הסבר לתכנית

יצירת מסגרת תכנונית להסדרת המצב הקיים במגרש, והסדרת התנאים למצב החדש על ידי חלוקת המגרש הגדול לשני תאי שטח להעברה לדור ממשיד לפי סעיף 62א(א) 1, וקביעת קווי בניין חדשים לפי סעיף 62א(א) 4, ושינוי גובה המבנה ומס' הקומות לפי סעיף 62א(א) 4א, ותוספת יחיד למגרש החדש לפי סעיף 62א(א) 8, במגרש 412 שכ' 21 רהט ברהט.



תכנון זמין  
מונה הדפסה 5



תכנון זמין  
מונה הדפסה 5



תכנון זמין  
מונה הדפסה 5

דף ההסבר מהווה רקע לתכנית ואינו חלק ממסמכיה הסטטוטוריים.

**1. זיהוי וסיווג התכנית**

שם התכנית	שם התכנית	1.1
-----------	-----------	-----

ומספר התכנית		
--------------	--	--

שכונה 21 מגרש 412, רהט

618-0928655

מספר התכנית

1.479 דונם

1.2 שטח התכנית

תכנית מפורטת

סוג התכנית

1.4 סיווג התכנית

האם מכילה הוראות של תכנית מפורטת

כן

ועדת התכנון המוסמכת להפקיד את התכנית

מקומית

לפי סעיף בחוק 62 א (א) (1), 62 א (א) (4), 62 א (א) (א4), 62 א (א) (8)

היתרים או הרשאות

תכנית שמכוחה ניתן להוציא היתרים או הרשאות

סוג איחוד וחלוקה

איחוד ו/או חלוקה בהסכמת כל הבעלים בכל תחום התכנית/בחלק מתחום התכנית

האם כוללת הוראות

לא

לענין תכנון תלת מימדי



**1.5 מקום התכנית****1.5.1 נתונים כלליים**

מרחב תכנון מקומי	רהט
קואורדינאטה X	176215
קואורדינאטה Y	588632

**1.5.2 תיאור מקום**

שכונה 21 מגרש 51, רהט

**1.5.3 רשויות מקומיות בתכנית והתייחסות לתחום הרשות, נפה**

רהט - חלק מתחום הרשות: רהט

נפה באר שבע

**1.5.4 כתובות שבהן חלה התכנית**

כניסה	מספר בית	רחוב	ישוב
	51		רהט

שכונה שכונה 21

**1.5.5 גושים וחלקות בתכנית**

מספר גוש	סוג גוש	חלק / כל הגוש	מספרי חלקות בשלמותן	מספרי חלקות בחלקן
100231/11	מוסדר	חלק		18, 21, 47-48

הכל על-פי הגבולות המסומנים בתשריט בקו הכחול.

**1.5.6 גושים ישנים**

לא רלוונטי

**1.5.7 מגרשים / תאי שטח מתכניות קודמות שלא נרשמו כחלקות**

לא רלוונטי

**1.5.8 מרחבי תכנון גובלים בתכנית**

לא רלוונטי

תכנון זמין  
מונה הדפסה 5תכנון זמין  
מונה הדפסה 5תכנון זמין  
מונה הדפסה 5

## 1.6 יחס בין התכנית לבין תכניות מאושרות קודמות

תאריך	מס' עמוד בילקוט פרסומים	מספר ילקוט פרסומים	הערה ליחס	סוג יחס	מספר תכנית מאושרת
31/08/2005	4014	5432	תכנית זו אינה פוגעת בהוראות תכנית 17 / 02 / 223 / 15. הוראות תכנית 17 / 02 / 223 / 15 תחולנה על תכנית זו.	כפיפות	17 / 02 / 223 / 15
12/10/2008	93	5857	תכנית זו אינה פוגעת בהוראות תכנית 17 / 03 / 356 / 2. הוראות תכנית 17 / 03 / 356 / 2 תחולנה על תכנית זו.	כפיפות	17 / 03 / 356 / 2
07/01/2003		5145	תכנית זו מחליפה את הוראות תכנית 17 / מק / 2155 בכל הנוגע לתחום התכנית הזו בלבד .	החלפה	17 / מק / 2155



## 1.7 מסמכי התכנית

נכלל בהוראות התכנית	תיאור המסמך	תאריך יצירה	עורך המסמך	תאריך עריכה	מספר עמודים / גליון	קנה מידה	תחולה	סוג המסמך
כן			פריד שקיר				מחייב	הוראות התכנית
לא	תשריט מצב מוצע		פריד שקיר		1	1: 250	מחייב	תשריט מצב מוצע
לא		01: 22 24/12/2020	פריד שקיר	24/12/2020	1		מחייב	טבלאות הקצאה *
לא		14: 31 07/03/2021	פריד שקיר	07/03/2021	1	1: 250	רקע	מצב מאושר

\* יוגש למוסד התכנון בעותק קשיח

כל מסמכי התכנית מהווים חלק בלתי נפרד ממנה, משלימים זה את זה ויקראו כמקשה אחת. במקרה של סתירה בין המסמכים המחייבים לבין המנחים יגברו המסמכים המחייבים. במקרה של סתירה בין המסמכים המחייבים לבין עצמם תגברנה ההוראות על התשריטים



**1.8 בעלי עניין/ בעלי זכויות בקרקע / עורך התכנית ובעלי מקצוע**

**1.8.1 מגיש התכנית**

מקצוע/ תואר	סוג	שם	מספר רשיון	שם תאגיד	ישוב	רחוב	בית	טלפון	פקס	דוא"ל
	פרטי	עלי עודה אבו סהיבאן			רהט	(1)	51			sami-seheban@rahat.muni.il

הערה למגיש התכנית:

(1) כתובת: מגרש 51 שכי' 21 רהט.

**1.8.2 יזם**

**1.8.3 בעלי עניין בקרקע**

סוג	תיאור	שם	מספר רשיון	שם תאגיד	ישוב	רחוב	בית	טלפון	פקס	דוא"ל
בבעלות מדינה				ראשות מקרקעי ישראל	באר שבע	(1)	4	08-6264219	08-6264221	

(1) כתובת: קריית הממשלה ק-1.

**1.8.4 עורך התכנית ובעלי מקצוע**

מקצוע/ תואר	סוג	שם	מספר רשיון	שם תאגיד	ישוב	רחוב	בית	טלפון	פקס	דוא"ל
אדריכל	עורך ראשי	פריד שקיר	73284	פריד שקיר תכנון והנדסה	רהט	רהט (1)	107			farid.tecnon@gmail.com
מודד	מודד	ניזאר ח'טיב	1021	ח'טיב למדידה והנדסה	יפיע	(2)	4			h.n.eng415@gmail.com

(1) כתובת: שכי' 14 מגרש 107 רהט.

(2) כתובת: רחוב ראשי 4 יפיע.



תכנון זמין  
מונה הדפסה 5



תכנון זמין  
מונה הדפסה 5



**1.9 הגדרות בתכנית**

בתכנית זו יהא לכל מונח מהמונחים המפורטים להלן הפרוש המופיע בצד ההגדרה, אלא אם כן משתמע אחרת מהוראות התכנית או מהקשר הדברים.

מונח	הגדרת מונח
שיג	מבנה אירוח מסורתי

כל מונח אשר לא הוגדר בתכנית זו, תהיה נודעת לו המשמעות הנתונה לו בחוק התכנון והבניה התשי"ח – 1965 (להלן "החוק") או בתקנות שהותקנו מכוחו, וזאת בהיעדר כוונה אחרת משתמעת.

**2. מטרת התכנית ועיקרי הוראותיה****2.1 מטרת התכנית**

יצירת מסגרת תכנונית להסדרת מצב קיים על-ידי שינוי קווי בניין, איחוד וחלוקה, הגדלת יחידות דיור, שינוי גובה מבנה, במגרש 412, שכ' 21 ברהט.

**2.2 עיקרי הוראות התכנית**

- א- חלוקה חדשה לפי סעיף 62א(א) ס.ק. 1.
- ב- שינוי קווי בניין לפי סעיף 62א(א) ס.ק. 4.
- ג- הגדלת מסי יח"ד לפי סעיף 62א(א) ס.ק. 8.
- ד- שינוי גובה המבנה לפי סעיף 62א(א) ס.ק. 4א.




**3. טבלת יעודי קרקע ותאי שטח בתכנית****3.1 טבלת יעודי קרקע ותאי שטח בתכנית**

תאי שטח		יעוד
412A, 412B		מגורים א'
תאי שטח כפופים	יעוד	סימון בתשריט
412A, 412B	מגורים א'	מבנה להריסה 2

**3.2 טבלת שטחים**

מצב מוצע		
אחוזים מחושב	מ"ר מחושב	יעוד
100	1,479.13	מגורים א'
100	1,479.13	סה"כ



**4. יעודי קרקע ושימושים**

4.1	מגורים א'
4.1.1	שימושים
	מגורים שיגי מחסן מרתף חניה
4.1.2	הוראות
א	<p><b>בינוי ו/או פיתוח</b></p> <p>בינוי ו/או פיתוח</p> <p>- באזור זה יוקמו יחיד צמודות קרקע, בקומה אחת או שלש קומות - קוטג', ומבנה עזר כדלקמן:</p> <p>א- תותר בניית עד 2 מבני מגורים במגרש (עד 4 יחיד) במרחק מינימלי 6.0 מ' או 0.0 בתנאי קיר אטום, או בית מגורים אחד.</p> <p>ב- מס' קומות מקסימלי 3 + קומת מרתף + עלית גג. גובה מקסימלי יהיה 12 מ' מגובה מפלס הכניסה הקובעת, שהיא המדרכה הגבוהה בחזית המגרש.</p> <p>ג- שטחי השירות יכללו חניה מקורה, יחדה או משותפת לשני יחידות מגורים צמודים. קו בנין קדמי וצדדי 0.0.</p> <p>ד- תותר בניית מחסנים בגובה 2.5 מ', ברבע האחורי של המגרש בקו בנין צדדי ואחורי 0.0 מ' (בהסכמת השכנים),</p> <p>ה- תותר בניית שיג עד 60.0 מ"ר למגרש.</p> <p>ו- לא תותר כניסה למגרשים מדרך ראשית, אלא רק מהדרכים המיועדים לכך.</p> <p>מתקני איסוף אשפה: יתוכננו בהתאם להוראות הרשות המקומית. הם ימוקמו ככל הניתן בגומחות התשתיות (פילרים) ובאופן נסתר</p> <p>ניתן למקם על הגג מתקנים טכניים כגון מכונות למיזוג אוויר, מעלית, קולטי שמש. עפ"י אישור מהנדס העיר (בבקשה להיתר).</p> <p>- לא יותרו שימושים העלולים להוות פוטנציאל לזיהום מי תהום</p>



## 5. טבלת זכויות והוראות בניה - מצב מוצע - חלק א'

קו בנין (מטר)	מספר קומות		גובה מבנה- מעל הכניסה הקובעת (מטר)	צפיפות יח"ד לדונם	מספר יח"ד	תכסית (% מתא שטח)	שטחי בניה (% מתא שטח)				גודל מגרש (מ"ר)	תאי שטח	שימוש	יעוד			
							מתחת לכניסה הקובעת		מעל הכניסה הקובעת								
							שרות	עיקרי	שרות	עיקרי							
(4)	צידי- שמאלי	צידי- ימני	מתחת לכניסה הקובעת	מעל הכניסה הקובעת	12	5.4	4	60	(3) 68	(2) 10	0	(1) 8	50	740	412A	מגורים	מגורים א'
(4)	(4)	(4)	1	3	12	5.4	4	60	(3) 68	(2) 10	0	(1) 8	50	740	412B	מגורים	מגורים א'



אחורי תכנון זמין  
מונה הדפסה 5



תכנון זמין  
מונה הדפסה 5

## 5. טבלת זכויות והוראות בניה - מצב מוצע - חלק ב'


קו בנין (מטר)	תאי שטח	שימוש	יעוד
קדמי			
(4)	412A	מגורים	מגורים א'
(4)	412B	מגורים	מגורים א'

האמור בטבלה זו גובר, במקרה של סתירה, על הוראות כלליות אחרות, בין בהוראות התכנית ובין בתשריט המצב המוצע.  
גם בטבלה עצמה גוברת הוראה מפורטת על הוראה כללית

שטחי הבניה המפורטים בטבלה שלעיל כוללים את כל שטחי הבניה המירביים בתכנית זו  
הערכים בטבלה מתייחסים לכל תא שטח בנפרד גם אם הוגדר טווח תאי שטח

הערות לטבלת זכויות והוראות בניה – מצב מוצע:

- (1) בנוסף: ממ"ד 36 מ"ר (12 מ"ר לכל יחיד), 30 מ"ר חניה מקורה (15 מ"ר לכל יחיד), 60 מ"ר שיגי ..
- (2) מרתף.
- (3) בנוסף 126 מ"ר.
- (4) כמסומן בתשריט.



תכנון זמין  
מונה הדפסה 5



תכנון זמין  
מונה הדפסה 5

**6. הוראות נוספות**

<b>6.1</b>	<b>תנאים למתן היתרי בניה</b>
	<p>-היתרי בניה יינתנו ע"י מוסד התכנון המוסמך עפ"י תכנית זו לאחר אישורה .</p> <p>א- תנאי להיתר בניה הינו הגשת חישוב מוערך של כמות פסולת הבניין הצפויה עקב עבודות הבנייה ואישור על פינייה פסולת לאתר מוכרז כדין . היתר אכלוס מותנה בהצגת אישור פיניו כאמור התואמים לכמות שהוערכה .</p> <p>ב- הבקשה להיתר בנייה תכלול תכנית בינוי ופיתוח שטח ערוכה על גבי מפה מצבית טיפוגרפית מעודכנת כחוק וחתומה ע"י מודד מוסמך . התכנית תכלול את כל פרטי הפיתוח כגון : גבהי קרקע מתוכננים וקיימים, מקום החניות, הכניסות למגרש, גדרות וחזיתות למגרש, מתקן לאיסוף אשפה, חיבורי מים וביוב, מפלסי השבילים והרחובות, מתקן לייבוש כביסה, פירוט חומרי הגמר יופיעו על החזיתות של המבנים בקני"מ 1: 100.</p> <p>ד-היתרי בנייה ינתנו רק לאחר ביצוע הריסה בפועל של הבנייה המסומנת בתשריט , וכן כל הבנייה של המגיש ללא היתר מחוץ לתחום התכנית .</p> <p>ה- תנאי למתן היתרי בניה יהיה אישור פיקוד העורף לפתרונות המיגון בתחום המגרש .</p> <p>ו- תנאי כי מתן היתר לכריתת/העתקת עצים בוגרים כהגדרתו בסעיף 83 ג' לחוק יהיה מתן רישיון לכך מפקיד היערות.</p> <p>ז- היתר לתוספת בנייה מותנה בדבר הצורך בחיזוק המבנה הקיים לפי הוראות תקן ת"י</p>
<b>6.2</b>	<b>חניה</b>
	החניה תתוכנן בתחום המגרש ע"פ תקן החניה הארצי התקף בעת הבקשה להיתרי בניה
<b>6.3</b>	<b>חשמל</b>
	<p>לא יינתן היתר בניה למבנה או חלק ממנו מתחת לקוי חשמל עיליים . בקרבת קווי חשמל עיליים, יינתן היתר בניה רק במרחקים גדולים מהמרחקים המפורטים בטבלה הבאה, בקו אנכי משוך על הקרקע בין ציר קו החשמל לבין החלק הבולט ביותר של המבנה. אין לבנות בניינים מעל לכבלי חשמל תת-קרקעיים ובמרחק קטן מ - 2 מ' מכבלים אלה. אין לחפור מעל כבלים חשמל תת-קרקעיים אלא לאחר קבלת אישור והסכמת חברת החשמל".</p> <p>קו חשמל מתח נמוך : מרחק מתיל חיצוני- 3 מ' , מרחק מציר הקו- 3.5 מ'.</p> <p>קו חשמל מתח גבוה 22 ק"ו: מרחק מתיל חיצוני- 5 מ' , מרחק מציר הקו- 6 מ'.</p> <p>קו חשמל מתח עליון 161 ק"ו (קיים או מוצע): מרחק מתיל חיצוני- 0 מ', מרחק מציר הקו- 20 מ'.</p> <p>קו חשמל מתח עליון 400 ק"ו (קיים או מוצע): מרחק מתיל חיצוני- 0 מ', מרחק מציר הקו- 35 מ'.</p>
<b>6.4</b>	<b>עתיקות</b>
	<p>ככול שימצאו עתיקות במהלך העבודה בתחום שטח התכנית, העבודות יופסקו והודעה תועבר לרשות העתיקות. המשך עבודה תתואם ותבוצע רק לאחר קבלת מנהל רשות העתיקות כמתחייב ובכפוף להוראות סעיף 29 לחוק העתיקות התשל"ח-1978. במידה ויידרש ע"י רשות העתיקות וזונה ביצוע של פעולות מקדימות פיתוח, חיתוכי בדיקה, חפירה, בדיקה, חפירת הצלה מדגמית חפירת הצלה] יבצען היזם עפ"י תנאי רשות העתיקות. במידה ויתגלו עתיקות המצדיקות שימור עפ"י חוק העתיקות התשל"ח 1978 וחוק רשות העתיקות התשמ"ט 1989 ייעשו ע"י היזם ועל חשבונו כל הפעולות המתבקשות מהצורך לשמר את העתיקות. היה והעתיקות יצריכו שינוי בתכנית הבנייה, תהייה הועדה המקומית רשאית להתיר שינויים כאמור ובלבד שלא יתווספו עקב שינויים אלה זכויות בנייה, או תוספות שמשמעותן פגיעה בקרקע.</p>

6.5

## ניהול מי נגר

- א. יש להבטיח כי 15% לפחות משטח המגרש יושאר כשטח חדיר למים שטח מגונן או מכוסה בחומר חדיר אחר.
- ב. הפיכת המגרש ל"אגן היקוות זעיר" המשאיר בתוכו את רוב הגשם היורד בתחומו, באמצעות תחימת המגרש והכנת מוצא לעודפי המים בנקודה הנמוכה. חיבור השטחים האטומים לשטחים החדירים במגרש, בעזרת מרזבים מן הגגות ושיפועים מתוכננים בחצר.
- ג. ישמר כושר חדירות הקרקע הטבעית בשטח, על ידי מניעת עירוב של חומרי בניה וחומרים אטומים אחרים, מניעה של הידוק הקרקע וכו'.
- ד. יעשה ככל הניתן שימוש בחומרי ריצוף חדירים למשל באזור החניה.

6.6

## תשתיות

המבנים בתכנית יחוברו למערכת הביוב העירונית שמובילה למט"ש רהט.

## 7. ביצוע התכנית

## 7.1 שלבי ביצוע

מספר שלב	תאור שלב	התנייה
0	ל"ר	מימוש התכנית תוך 15 שנה

## 7.2 מימוש התכנית

