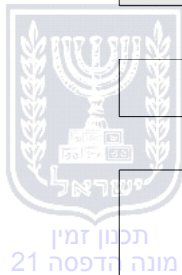


**הוראות התכנית**

תכנית מס' 353-0559930

תחנת משטרה בג'סר-א-זרקא



מחוז חיפה  
מרחב תכנון מקומי שומרון  
סוג תכנית תכנית מתאר מקומית

**אישורים**



1965 - חוק התכנון והבניה, התשכ"ה

משרד האוצר - מחוז חיפה

הוועדה המחוזית החליטה ביום :

02/05/2018

להפקיד את התכנית

11/06/2018

י"ר הוועדה המחוזית

תאריך



ניתן לצפות במסמכי התכנית ובהחלטות בעניינה באתר תכנון זמין :

<http://mavat.moin.gov.il/MavatPS/Forms/SV3.aspx?ABC>

## דברי הסבר לתכנית

לשם הקמת תחנת משטרה מקומית בג'סר א-זרקא, נדרש מגרש בשטח של כ-2.5. תכנית זו מקצה שטח לתחנת משטרה בחלקו המערבי של הישוב ע"י שינוי יעוד ממגורים ב' למבנים ומוסדות ציבור, קביעת זכויות והוראות בניה.



תכנון זמין  
מונה הדפסה 21



תכנון זמין  
מונה הדפסה 21



תכנון זמין  
מונה הדפסה 21

דף ההסבר מהווה רקע לתכנית ואינו חלק ממסמכיה הסטטוטוריים.

## 1. זיהוי וסיווג התכנית

1.1 שם התכנית שם התכנית

ומספר התכנית

תחנת משטרה בג'סר-א-זרקא

353-0559930

מספר התכנית

2.468 דונם

1.2 שטח התכנית

תכנית מתאר מקומית

סוג התכנית

1.4 סיווג התכנית

האם מכילה הוראות של תכנית מפורטת כן

ועדת התכנון המוסמכת להפקיד את התכנית מחוזית

לפי סעיף בחוק ל"ר

היתרים או הרשאות תכנית שמכוחה ניתן להוציא היתרים או הרשאות

סוג איחוד וחלוקה ללא איחוד וחלוקה

האם כוללת הוראות לענין תכנון תלת מימדי לא



## 1.5 מקום התכנית

1.5.1 נתונים כלליים מרחב תכנון מקומי שומרון

191335 קואורדינאטה X

715950 קואורדינאטה Y

1.5.2 תיאור מקום בחלקו המערבי של הישוב

1.5.3 רשויות מקומיות בתכנית והתייחסות לתחום הרשות, נפה

ג'סר א-זרקא - חלק מתחום הרשות: ג'סר א-זרקא

נפה חדרה

1.5.4 כתובות שבהן חלה התכנית

שכונה ל"ר

1.5.5 גושים וחלקות בתכנית

מספר גוש	סוג גוש	חלק / כל הגוש	מספרי חלקות בשלמותן	מספרי חלקות בחלקן
10397	מוסדר	חלק		58, 101-102

הכל על-פי הגבולות המסומנים בתשריט בקו הכחול.

1.5.6 גושים ישנים

לא רלוונטי

1.5.7 מגרשים / תאי שטח מתכניות קודמות שלא נרשמו כחלקות

מספר תוכנית	מספר מגרש/תא שטח
353-0190348	91
ש/ 519	2072

1.5.8 מרחבי תכנון גובלים בתכנית

לא רלוונטי



תכנון זמין  
מונה הדפסה 21




תכנון זמין  
מונה הדפסה 21



תכנון זמין  
מונה הדפסה 21

## 1.6 יחס בין התכנית לבין תכניות מאושרות קודמות

תאריך	מס' עמוד בילקוט פרסומים	מספר ילקוט פרסומים	הערה ליחס	סוג יחס	מספר תכנית מאושרת
30/04/2017	5373	7491	תכנית זו משנה רק את המפורט בתכנית זו וכל יתר הוראות תכנית 353-0190348 ממשיכות לחול.	שינוי	353-0190348
27/12/1999	1857	4835	תכנית זו משנה רק את המפורט בתכנית זו וכל יתר הוראות תכנית ש/ 519 ממשיכות לחול.	שינוי	ש/ 519
21/03/2002	1723	5061	תכנית זו אינה פוגעת בהוראות תכנית ש/ 730. הוראות תכנית ש/ 730 תחולנה על תכנית זו.	כפיפות	ש/ 730
03/05/2004		5294	תכנית זו אינה פוגעת בהוראות תכנית ש/ מק/ 1076. הוראות תכנית ש/ מק/ 1076 תחולנה על תכנית זו.	כפיפות	ש/ מק/ 1076
04/08/1998		4668	תכנית זו אינה פוגעת בהוראות תכנית ש/ מק/ 733. הוראות תכנית ש/ מק/ 733 תחולנה על תכנית זו.	כפיפות	ש/ מק/ 733
23/04/2002		5068	תכנית זו אינה פוגעת בהוראות תכנית ש/ מק/ 950 א. הוראות תכנית ש/ מק/ 950 א תחולנה על תכנית זו.	כפיפות	ש/ מק/ 950 א



## 1.7 מסמכי התכנית

נכלל בהוראות התכנית	תיאור המסמך	תאריך יצירה	עורך המסמך	תאריך עריכה	מספר עמודים / גליון	קנה מידה	תחולה	סוג המסמך
כן			אסנת אולצוור				מחייב	הוראות התכנית
לא	תשריט מצב מוצע		אסנת אולצוור		1	1: 500	מחייב	תשריט מצב מוצע
לא	תשריט מצב מאושר	07/05/2018	אסנת אולצוור	07/05/2018	1	1: 500	רקע	מצב מאושר



תכנון זמין  
מונה הדפסה 21

כל מסמכי התכנית מהווים חלק בלתי נפרד ממנה, משלימים זה את זה ויקראו כמקשה אחת. במקרה של סתירה בין המסמכים המחייבים לבין המנחים יגברו המסמכים המחייבים. במקרה של סתירה בין המסמכים המחייבים לבין עצמם תגברנה ההוראות על התשריטים



תכנון זמין  
מונה הדפסה 21

**1.8 בעלי עניין/ בעלי זכויות בקרקע / עורך התכנית ובעלי מקצוע****1.8.1 מגיש התכנית**

מקצוע/ תואר	סוג	שם	מספר רשיון	שם תאגיד	ישוב	רחוב	בית	טלפון	פקס	דוא"ל
	רשות מקרקעי ישראל	רשות מקרקעי ישראל		רשות מקרקעי ישראל	חיפה	שד הפלי"ם	15	03-9533333		

**1.8.2 יזם**

סוג	שם	מספר רשיון	שם תאגיד	ישוב	רחוב	בית	טלפון	פקס	דוא"ל
רשות מקרקעי ישראל	רשות מקרקעי ישראל		רשות מקרקעי ישראל	חיפה	שד הפלי"ם	15	03-9533333		haifatichnun@land.g ov.il

**1.8.3 בעלי עניין בקרקע**

סוג	תיאור	שם	מספר רשיון	שם תאגיד	ישוב	רחוב	בית	טלפון	פקס	דוא"ל
בבעלות מדינה				רשות מקרקעי ישראל	חיפה	שד הפלי"ם	15	03-9533333		

**1.8.4 עורך התכנית ובעלי מקצוע**

מקצוע/ תואר	סוג	שם	מספר רשיון	שם תאגיד	ישוב	רחוב	בית	טלפון	פקס	דוא"ל
אדריכלית	עורך ראשי	אסנת אולצוור	109410	טאו אדריכלות	זכרון יעקב	הרצל	48	04-6290811	04-6290920	osnat@tao- arc.co.il
מודד מוסמך	מודד	שאדי חאג'	1119		חיפה	טשרניחובס קי	35	04-8704343		



## 1.9 הגדרות בתכנית

לא רלוונטי



תכנון זמין  
מונה הדפסה 21

כל מונח אשר לא הוגדר בתכנית זו, תהיה נודעת לו המשמעות הנתונה לו בחוק התכנון והבניה התשכ"ה – 1965 (להלן "החוק") או בתקנות שהותקנו מכוחו, וזאת בהיעדר כוונה אחרת משתמעת.

## 2. מטרת התכנית ועיקרי הוראותיה

### 2.1 מטרת התכנית

קביעת כ-2.5 ד' לתחנת משטרה ע"י שינוי יעוד ממגורים ב' למבנים ומוסדות ציבור, קביעת זכויות והוראות בניה.

### 2.2 עיקרי הוראות התכנית

- (א) שינוי יעוד ממגורים ב' למבנים ומוסדות ציבור.  
 (ב) קביעת זכויות בניה.  
 (ג) קביעת הוראות בניה.



תכנון זמין  
מונה הדפסה 21

## 3. טבלת יעודי קרקע ותאי שטח בתכנית

### 3.1 טבלת יעודי קרקע ותאי שטח בתכנית

יעוד	תאי שטח
מבנים ומוסדות ציבור	1


### 3.2 טבלת שטחים

#### מצב מאושר

יעוד	מ"ר	אחוזים
מגורים ב'	2,468	100
סה"כ	2,468	100

#### מצב מוצע

יעוד	מ"ר מחושב	אחוזים מחושב
מבנים ומוסדות ציבור	2,468.43	100
סה"כ	2,468.43	100



תכנון זמין  
מונה הדפסה 21



**4. יעודי קרקע ושימושים**

4.1	מבנים ומוסדות ציבור
4.1.1	שימושים
	<p>(א) תחנת משטרה.</p> <p>(ב) שימושים נלווים אשר משרתים ו/או תומכים בתכלית הנ"ל כגון משרדים, חדרי הדרכה, מחסני ציוד, חדרי מנוחה, חדר שירות רפואי, חדר התרמת דם וכד'.</p> <p>(ג) מבני צל ו/או מצללות ו/או סככות לחניית רכבים, חצרות לחניית ניידות ורכבי שירות, חניות ומבנים טכנים, מעבר תשתיות על ותת קרקעיות.</p> <p>(ד) תותר התקנת אנטנות תקשורת לשירותי חירום על גג הבניין.</p>
4.1.2	הוראות
א	<p><b>בינוי ו/או פיתוח</b></p> <p>(1) השטח הפונה אל ככר הכניסה ובדופן הצפונית יותר פתוח ככל הניתן (שמושי החניה יהיו סמוכים לאזור זה וקו הבנין יהיה מזרחי ככל הניתן).</p> <p>(2) הגדר המפרידה תהיה בנויה נמוך ככל הניתן ומעליה גידור מכוסה צמחיה.</p>



## 5. טבלת זכויות והוראות בניה - מצב מוצע - חלק א'

קו בנין (מטר)	מספר קומות		גובה מבנה- מעל הכניסה הקובעת (מטר)	מספר יח"ד	תכסית (% מתא שטח)	אחוזי בניה כוללים (%)	שטחי בניה (מ"ר)				גודל מגרש (מ"ר)	תאי שטח	יעוד		
							מתחת לכניסה הקובעת		מעל הכניסה הקובעת						
							שרות	עיקרי	שרות	עיקרי					
5	5	5	1	3	14 (1)	60	300	7386	2450		1234	3702	2468	1	מבנים ומוסדות ציבור



תכנון זמין  
מונה הדפסה 21



תכנון זמין  
מונה הדפסה 21

## 5. טבלת זכויות והוראות בניה - מצב מוצע - חלק ב'

קו בנין (מטר)	תאי שטח	יעוד
קדמי 4		מבנים ומוסדות ציבור
	1	

האמור בטבלה זו גובר, במקרה של סתירה, על הוראות כלליות אחרות, בין בהוראות התכנית ובין בתשריט המצב המוצע.  
 גם בטבלה עצמה גוברת הוראה מפורטת על הוראה כללית  
 שטחי הבניה המפורטים בטבלה שלעיל כוללים את כל שטחי הבניה המירביים בתכנית זו

הערות לטבלת זכויות והוראות בניה – מצב מוצע:

(1) כולל מעקה הגג ומתקנים טכניים.



תכנון זמין  
מונה הדפסה 21






תכנון זמין  
מונה הדפסה 21

**6. הוראות נוספות**

<p><b>6.1</b></p>	<p><b>עתיקות</b></p>														
<p>א) על פי חוק העתיקות, התשל"ח 1978, אם יתגלו בשטח התכנית עתיקות יש להפסיק מיד את העבודות, להודיע על כך לרשות העתיקות ולא להמשיך בעבודות עד לקבלת הודעה אחרת מרשות העתיקות.</p> <p>ב) כל עבודה בתחום שטח המוגדר כעתיקות, תתואם ותבוצע רק לאחר קבלת אישור מנהל רשות העתיקות כמתחייב ובכפוף להוראות חוק העתיקות התשל"ח-1978.</p> <p>ג) במידה ויידרש ע"י רשות העתיקות ביצוע של פעולות מקדימות (פיקוח, חיתוכי בדיקה, חפירת בדיקה, חפירת הצלה), יבצען היזם במימונו כפי שנקבע בדין ועל פי תנאי רשות העתיקות.</p> <p>ד) במידה ויתגלו עתיקות המצדיקות שימור בהתאם להוראות חוק העתיקות, התשל"ח - 1978 וחוק רשות העתיקות, התשמ"ט 1989, ייעשה על ידי היזם ועל חשבונו כל הפעולות המתבקשות מהצורך לשמר את העתיקות.</p> <p>ה) היה והעתיקות יצריכו שינוי בתוכנית הבניה תהיה הוועדה המקומית ו/או המחוזית לפי סמכותה שבדין, רשאית להתיר שינויים בתוכנית הבנייה ו/או לדרוש תכנית חדשה ובלבד שלא יתווספו עקב שינויים אלה או הגשת התוכנית החדשה זכויות בניה או תוספת שמשמעותן פגיעה בקרקע.</p>															
<p><b>6.2</b></p>	<p><b>חניה</b></p>														
<p>מקומות החניה יהיו בתחום המגרש עפ"י התקן התקף בעת מתן היתר בניה.</p>															
<p><b>6.3</b></p>	<p><b>חשמל</b></p>														
<p>א. איסור בניה מתחת ובקרבת קווי חשמל:</p> <p>(1) לא יינתן היתר בניה לבניין או חלק ממנו מתחת לקווי חשמל עיליים.</p> <p>(2) בקרבת קווי חשמל עיליים יינתן היתר בניה רק במרחקים המפורטים מטה, מקו אנכי משוך אל הקרקע בין התיל הקיצוני הקרוב ביותר של קווי החשמל, לבין החלק הבולט או הקרוב ביותר של המבנה:</p> <table border="0" data-bbox="351 1344 1257 1680"> <tr> <td>ברשת מתח נמוך עם תיילים חשופים</td> <td>3.0 מ'</td> </tr> <tr> <td>בקו מתח נמוך עם תיילים מבודדים וקווים אויריים</td> <td>2.0 מ'</td> </tr> <tr> <td>בקו מתח גבוה עד 35 ק"ו</td> <td>5.0 מ'</td> </tr> <tr> <td>בקו מתח עליון עד 160 ק"ו (עם שדות עד 300 מ')</td> <td>20.0 מ' מציר הקו</td> </tr> <tr> <td>בקו מתח על 400 ק"ו (עם שדות עד 500 מ')</td> <td>35.0 מ' מציר הקו</td> </tr> <tr> <td>מהנקודה הקרובה ביותר לארון רשת</td> <td>1.0 מ'</td> </tr> <tr> <td>מהנקודה הקרובה ביותר לשנאי על עמוד</td> <td>3.0 מ'</td> </tr> </table> <p>(3) אין לבנות מעל לכבלי חשמל תת-קרקעיים ולא במרחק הקטן מ-3.0 מ' מכבלים מתח גבוה ו-0.5 מ' מכבלים מתח נמוך.</p> <p>(4) אין לחפור מעל ובקרבה לכבלי חשמל תת קרקעיים, אלא רק לאחר קבלת אישור והסכמה מחברת חשמל.</p> <p>ב. המרחקים האנכיים והמזעריים מקווי חשמל עד לפני כביש סופיים ייקבעו לאחר תאום וקביעת הנחיות עם חברת חשמל.</p> <p>ג. תנאי לקבל היתר בנייה לחדר השנאים הוא המצאת חוות דעת יועץ קרינה וכן אישור הממונה על הקרינה הבלתי מייננת במשרד להגנת הסביבה.</p>		ברשת מתח נמוך עם תיילים חשופים	3.0 מ'	בקו מתח נמוך עם תיילים מבודדים וקווים אויריים	2.0 מ'	בקו מתח גבוה עד 35 ק"ו	5.0 מ'	בקו מתח עליון עד 160 ק"ו (עם שדות עד 300 מ')	20.0 מ' מציר הקו	בקו מתח על 400 ק"ו (עם שדות עד 500 מ')	35.0 מ' מציר הקו	מהנקודה הקרובה ביותר לארון רשת	1.0 מ'	מהנקודה הקרובה ביותר לשנאי על עמוד	3.0 מ'
ברשת מתח נמוך עם תיילים חשופים	3.0 מ'														
בקו מתח נמוך עם תיילים מבודדים וקווים אויריים	2.0 מ'														
בקו מתח גבוה עד 35 ק"ו	5.0 מ'														
בקו מתח עליון עד 160 ק"ו (עם שדות עד 300 מ')	20.0 מ' מציר הקו														
בקו מתח על 400 ק"ו (עם שדות עד 500 מ')	35.0 מ' מציר הקו														
מהנקודה הקרובה ביותר לארון רשת	1.0 מ'														
מהנקודה הקרובה ביותר לשנאי על עמוד	3.0 מ'														



	<p><b>6.4 ניהול מי נגר</b></p> <p>השטחים יפותחו באופן שיבטיח שימור של מי הנגר העילי וכמפורט להלן:</p> <p>(א) לפחות 15% משטח המגרש יהיו פנויים מכל בינוי, פיתוח או ריצוף והם יהיו שטחים חדירי מים למטרות חלחול לתת הקרקע.</p> <p>(ב) ינקטו אמצעים להקטנת הנגר העילי במגרש ע"י שימור וניצול מי הנגר העילי, השהייתם והחדרתם לתת הקרקע ועל-ידי כך הגדלת ההחדרה של מי הגשם למי התהום.</p> <p>(ג) מרבית מי הגשמים יופנו להחדרה לתת הקרקע ורק עודפים יופנו למערכת הניקוז.</p> <p>(ד) שטחי ההחדרה לתת הקרקע יהיו נמוכים ממפלס פתחי הביוב.</p>	<p><b>6.4</b></p>
	<p><b>6.5 סקר סייסמי</b></p> <p>(א) בשטח התכנית קיים חשש להגברת שתית חריגה בעת רעידת אדמה. תנאי למתן היתר בניה יהיה בחינת החשש להגברת שתית על ידי המהנדס האחראי לבניה בהתאם להנחיות ת"י 413.</p> <p>(ב) עבודות החפירה באזורים החוליים בשטח התכנית תעשינה עפ"י ההנחיות המקובלות, כולל התייחסות לאפשרות של התמוטטויות בחתך החולי בעת רעידת אדמה ובלעדיה.</p> <p>(ג) מאחר וקיים בשטח התכנית חשש להתנזלות קרקע, לעת החקירה הגיאוטכנית באתר, תערך בדיקה מדוקדקת של התכנות להתנזלות, כגון בדיקות SPT בקידוחים או שווה ערך באחריות המהנדס האחראי.</p> <p>(ד) מאחר ובשטח התכנית קיים חשש מצונאמי, לעת הכנת הבקשה להיתרי בנייה במגרשי התכנית, יהיה על המהנדס האחראי לבחון את האמצעים שיש לנקוט בהם, כפי שיהיה נהוג בפרוייקטים באזורים דומים באגן הים התיכון ולפי הנחיות מפורטות ככל שיגובשו בעתיד.</p>	<p><b>6.5</b></p>
	<p><b>6.6 פסולת בניין</b></p> <p>(א) לא יאושר היתר אלא לפי נוהל המבטיח סילוק מוסדר של פסולת הבנייה, בהתאם לתקנות התקנון והבנייה (היתר, תנאים ואגרות), (טיפול בפסולת בניין), התשס"ה : 2005, וכמפורט להלן:</p> <p>(1) קבלת הערכת כמות פסולת הבניין המשוערת מביצוע פרויקט בניה, הריסה או סלילה מבעל ההיתר לפני הוצאת ההיתר.</p> <p>(2) הצבת דרישה בהיתר הבניה לפינוי פסולת הבניין בכמות שהוערכה (בהפחתת הכמות שתמוחזר או שיעשה בה שימוש חוזר באתר), לאתר מוסדר (אתר סילוק, אתר טיפול או תחנת מעבר).</p> <p>(3) בדיקת קיום אישורים על כניסה של פסולת יבשה בכמות שהוערכה (פחות או יותר) לאתר המוסדר, על שם בעל ההיתר ותוך ציון פרטי ההיתר, וזאת לפני מתן תעודת גמר וטופס חיבור לתשתיות.</p> <p>(ב) חובת גריסה - היתר הבניה למבנה גדול יכלול הוראות המחייבות מיחזור של פסולת הבניין שתיווצר, בהיקף מוערך של 50% או יותר, בהתאם לסוג הפסולת.</p> <p>(ג) חציבה ומילוי</p> <p>(1) היתר יציג פתרון לאיזון בין חפירה ומילוי.</p> <p>(2) בהעדר איזון -</p> <p>- יועברו עודפי חציבה למילוי בפרוייקט אחר או לאוגר ביניים מוסדר לצורך שימוש עתידי בפרוייקטים אחרים.</p> <p>- מילוי באמצעות עודפי חציבה מפרוייקט אחר או מאוגר ביניים.</p> <p>- מילוי באמצעות פסולת יבשה אינרטיית.</p> <p>הועדה המקומית רשאית לפטור מחובת איזון בתנאים מיוחדים שירשמו בהחלטתה ולאחר</p>	<p><b>6.6</b></p>

<b>6.6</b>	<b>פסולת בניין</b>
	<p>התיעצות עם נציג המשרד להגנת הסביבה.                  (ד) עבודות שאינן טעונות היתר                  נוהל כאמור יוחל על עבודות חציבה, חפירה, כרייה, מילוי, בנייה ושיפוץ שאינן טעונות היתר על ידי הרשות הציבורית האחראית על אותן עבודות.</p>

<b>6.7</b>	<b>תנאים למתן היתרי בניה</b>
	<p>(א) אישור תשריט חלוקה תואם התכנית, והבטחת רישומו.                  (ב) אישור תכנית בינוי ע"י הוועדה המקומית על תא שטח שלם אשר תציג ותתייחס למיצוי פוטנציאל הבניה במגרש. תכנית הבינוי תערך בקני"מ שלא יפחת מ-500:1 ותכלול: תאור העמדת המבנים, גבהים, שמושים, נגישות למבנים, חניה, מתקני תשתית, גדרות, חומרי בניה וחומרי גמר, סימון דרכי שרות ושבילים פנימיים, שטחי גינון והנחיות לפיתוח השטח. תכנית הבינוי תערך ע"ג מפה מצבית שתערך ע"י מודד מוסמך. ניתן יהיה לאשר את תכנית הבינוי האמורה כחלק מהיתר הבניה.                  (ב) הבטחת ביצוע תשתיות.                  (ג) תנאי לאישור היתר בניה יהיה קבלת אישור הוולחוו"ף.</p>

<b>6.8</b>	<b>תשתיות</b>
	<p>כל קווי התשתית המוצעים בתחום התכנית יהיו תת-קרקעיים.                  א. ביוב                  (1) מתן היתר בניה יותנה בהבטחת חיבור למערכת הביוב העירונית המחוברת לפיתרון קצה, שתהיה בהתאם לתכנית ביוב שתציג חיבור למערכת הביוב העירונית באישור משרד הבריאות.                  (2) תעודה לשימוש בבנין תינתן רק לאחר שהבניין יחובר למערכת ביוב העירונית המחוברת לפתרון הקצה הנ"ל.                  ב. מים                  אספקת מים לבנינים בשטח תכנית זו תהיה ממערכת אספקת המים של המועצה המקומית.                  ג. הידרנטים                  קבלת התחייבות מבקש ההיתר לביצוע הידרנטים לכיבוי אש לפי דרישות שרותי הכבאות ולשביעות רצונם תהווה תנאי להוצאת היתר בניה.                  ד. תקשורת וחשמל                  מערכת קווי התקשורת והחשמל המוצעים בתחום תכנית זו תהיה תת-קרקעית בלבד.                  ה. מרחב מוגן / מקלט                  כל בקשה להיתר בניה תכלול תכנית למיגון בהתאם לתקן הישראלי ובאישור הג"א.</p>

<b>6.9</b>	<b>היטל השבחה</b>
	הוועדה המקומית תטיל ותגבה היטל השבחה בהתאם להוראות התוספת השלישית לחוק.

<b>7</b>	<b>ביצוע התכנית</b>
----------	---------------------

<b>7.1</b>	<b>שלבי ביצוע</b>
------------	-------------------

<b>7.2</b>	<b>מימוש התכנית</b>
------------	---------------------



תכנון זמין  
מונה הדפסה 21



תכנון זמין  
מונה הדפסה 21



תכנון זמין  
מונה הדפסה 21