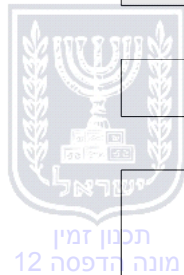


הוראות התכנית

תכנית מס' 351-0608679

תוספת שטחי בניה ושינוי קווי בנין בכפר פינס



מחוז	חיפה
מרחב תכנון מקומי	מנשה-אלונה
סוג תכנית	תכנית מתאר מקומית

אישורים



חוק התכנון והבניה, התשכ"ה - 1965

משרד האוצר - מחוז חיפה

הוועדה המחוזית החליטה ביום :

16/05/2018

להפקיד את התכנית

01/08/2018

יו"ר הוועדה המחוזית

תאריך



ניתן לצפות במסמכי התכנית ובהחלטות בעניינה באתר תכנון זמין :

<http://mavat.moin.gov.il/MavatPS/Forms/SV3.aspx?ABC>

דברי הסבר לתכנית

תכנית זו הינה תכנית נקודתית על מגרש בשטח של כ-750 מ"ר בישוב כפר פינס, במועצה אזורית מנשה. מטרת התכנית היא ליגליזציה לבריכת שחיה כולל קירוי לבריכה. שטח הקירוי 63 מ"ר שהם תוספת שטחי הבניה המבוקשים בתכנית זו. התכנית גם מסדירה קו בנין קדמי לבניה קיימת וכן לבניית קומה נוספת לפי קונטור הבית הקיים.



תכנון זמין
מונה הדפסה 12



תכנון זמין
מונה הדפסה 12



תכנון זמין
מונה הדפסה 12

דף ההסבר מהווה רקע לתכנית ואינו חלק ממסמכיה הסטטוטוריים.

1. זיהוי וסיווג התכנית

1.1 שם התכנית ומספר התכנית שם התכנית תוספת שטחי בניה ושינוי קווי בנין בכפר פינס

מספר התכנית 351-0608679

1.2 שטח התכנית 0.747 דונם

1.4 סיווג התכנית סוג התכנית תכנית מתאר מקומית

האם מכילה הוראות של תכנית מפורטת כן

ועדת התכנון המוסמכת להפקיד את התכנית מחוזית

לפי סעיף בחוק ל"ר

היתרים או הרשאות תכנית שמכוחה ניתן להוציא היתרים או הרשאות

סוג איחוד וחלוקה ללא איחוד וחלוקה

האם כוללת הוראות לענין תכנון תלת מימדי לא



1.5 מקום התכנית

1.5.1 נתונים כלליים מרחב תכנון מקומי מנשה-אלונה

200475 קואורדינאטה X

709860 קואורדינאטה Y

1.5.2 תיאור מקום מול מזכירות כפר פינס

1.5.3 רשויות מקומיות בתכנית והתייחסות לתחום הרשות, נפה

מנשה - חלק מתחום הרשות: כפר פינס

נפה חדרה

1.5.4 כתובות שבהן חלה התכנית

שכונה לי"ר

1.5.5 גושים וחלקות בתכנית

מספר גוש	סוג גוש	חלק / כל הגוש	מספרי חלקות בשלמותן	מספרי חלקות בחלקן
12225	מוסדר	חלק		149

הכל על-פי הגבולות המסומנים בתשריט בקו הכחול.

1.5.6 גושים ישנים

לא רלוונטי

1.5.7 מגרשים / תאי שטח מתכניות קודמות שלא נרשמו כחלקות

לא רלוונטי

1.5.8 מרחבי תכנון גובלים בתכנית

לא רלוונטי



תכנון זמין
מונה הדפסה 12




תכנון זמין
מונה הדפסה 12



תכנון זמין
מונה הדפסה 12

1.6 יחס בין התכנית לבין תכניות מאושרות קודמות

תאריך	מס' עמוד בילקוט פרסומים	מספר ילקוט פרסומים	הערה ליחס	סוג יחס	מספר תכנית מאושרת
11/05/1995	3130	4303	תכנית זו משנה רק את המפורט בתכנית זו וכל יתר הוראות תכנית מ/101/א ממשיכות לחול.	שינוי	מ/101/א
30/12/2012	1878	6520	תכנית זו משנה רק את המפורט בתכנית זו וכל יתר הוראות תכנית מ/395/א ש ממשיכות לחול.	שינוי	מ/395/א/ש
17/10/1985		0	תכנית זו משנה רק את המפורט בתכנית זו וכל יתר הוראות תכנית משח/14 ממשיכות לחול.	שינוי	משח/14



1.7 מסמכי התכנית

נכלל בהוראות התכנית	תיאור המסמך	תאריך יצירה	עורך המסמך	תאריך עריכה	מספר עמודים / גליון	קנה מידה	תחולה	סוג המסמך
כן			אסנת אולצוור				מחייב	הוראות התכנית
לא	תשריט מצב מוצע		אסנת אולצוור		1	1: 250	מחייב	תשריט מצב מוצע
לא	נספח בינוי	12/03/2018	אסנת אולצוור	12/03/2018	1	1: 250	מנחה	בינוי
לא	תשריט מצב מאושר	12/03/2018	אסנת אולצוור	12/03/2018	1	1: 250	רקע	מצב מאושר

כל מסמכי התכנית מהווים חלק בלתי נפרד ממנה, משלימים זה את זה ויקראו כמקשה אחת. במקרה של סתירה בין המסמכים המחייבים לבין המנחים יגברו המסמכים המחייבים. במקרה של סתירה בין המסמכים המחייבים לבין עצמם תגברנה ההוראות על התשריטים

1.8 בעלי עניין/ בעלי זכויות בקרקע / עורך התכנית ובעלי מקצוע

1.8.1 מגיש התכנית

מקצוע/ תואר	סוג	שם	מספר רשיון	שם תאגיד	ישוב	רחוב	בית	טלפון	פקס	דוא"ל
	פרטי	אורה בר זכאי			כפר פינס	כפר פינס		058-6241488		office@tao-arc.co.il
	פרטי	יצחק בר זכאי			כפר פינס	כפר פינס		050-6241488		office@tao-arc.co.il

1.8.2 יזם

סוג	שם	מספר רשיון	שם תאגיד	ישוב	רחוב	בית	טלפון	פקס	דוא"ל
פרטי	אורה בר זכאי			כפר פינס	כפר פינס		058-6241488		office@tao-arc.co.il
פרטי	יצחק בר זכאי			כפר פינס	כפר פינס		050-6241488		office@tao-arc.co.il

1.8.3 בעלי עניין בקרקע

סוג	תיאור	שם	מספר רשיון	שם תאגיד	ישוב	רחוב	בית	טלפון	פקס	דוא"ל
בבעלות מדינה				קרן קיימת לישראל	חיפה	שד הפל"ים	15	02-5456149		a-haifa@land.gov.il

1.8.4 עורך התכנית ובעלי מקצוע

מקצוע/ תואר	סוג	שם	מספר רשיון	שם תאגיד	ישוב	רחוב	בית	טלפון	פקס	דוא"ל
אדריכלית	עורך ראשי	אסנת אולצור	109410	טאו אדריכלות	זכרון יעקב	(1)		04-6290920	04-6290980	osnat@tao-arc.co.il

מקצוע/ תואר	סוג	שם	מספר רשיון	שם תאגיד	ישוב	רחוב	בית	טלפון	פקס	דוא"ל
מודד מוסמך	מודד	אורי עידן	555		פרדס חנה- כרכור	דרור	28	04-6273343	04-6377292	idan_srv@ne tvision.net.il

(1) כתובת : ת.ד 643.



תכנון זמין
מונה הדפסה 12



תכנון זמין
מונה הדפסה 12

1.9 הגדרות בתכנית

לא רלוונטי



תכנון זמין
מונה הדפסה 12

כל מונח אשר לא הוגדר בתכנית זו, תהיה נודעת לו המשמעות הנתונה לו בחוק התכנון והבניה התשכ"ה – 1965 (להלן "החוק") או בתקנות שהותקנו מכוחו, וזאת בהיעדר כוונה אחרת משתמעת.

2. מטרת התכנית ועיקרי הוראותיה

2.1 מטרת התכנית

ליגליזציה לבריכת שחיה מקורה ע"י קביעת הוראות להקמת הבריכה, תוספת זכויות בניה וכן שינוי קו בנין קדמי.

2.2 עיקרי הוראות התכנית

- (א) קביעת הוראות להקמת בריכה.
- (ב) תוספת זכויות בניה.
- (ג) שינוי קו בנין קדמי.



תכנון זמין
מונה הדפסה 12

3. טבלת יעודי קרקע ותאי שטח בתכנית

3.1 טבלת יעודי קרקע ותאי שטח בתכנית

יעוד	תאי שטח
מגורים א'	1490

3.2 טבלת שטחים

מצב מאושר

יעוד	מ"ר	אחוזים
מגורים מיוחד	747	100
סה"כ	747	100

מצב מוצע

יעוד	מ"ר מחושב	אחוזים מחושב
מגורים א'	747.22	100
סה"כ	747.22	100



תכנון זמין
מונה הדפסה 12

4. יעודי קרקע ושימושים

4.1	מגורים א'
4.1.1	שימושים
	<p>א) מיועד למבנה אחד למגורים (יחידת קרקע) המשמשת תושבים שאינם בעלי נחלות בישוב. ב) תותר הקמת מבנה עזר יחיד לחניה. ג) בריכה מקורה וחדר מכונות לשימוש פרטי. לא תתאפשר השכרת הבריכה לגורם שלישי או כל שמוש ופעילות עסקית.</p>
4.1.2	הוראות
א	הוראות בינוי
	<p>גובה קירווי הבריכה לא יעלה על הגובה המותר למבנה המגורים.</p>



5. טבלת זכויות והוראות בניה - מצב מוצע

קו בנין (מטר)	מספר קומות		גובה מבנה- מעל הכניסה הקובעת (מטר)	מספר יח"ד	תכסית (% מתא שטח)	שטחי בניה (מ"ר)				גודל מגרש (מ"ר)	תאי שטח	יעוד			
						מתחת לכניסה הקובעת		מעל הכניסה הקובעת							
						סה"כ שטחי בניה	עיקרי	שרות	עיקרי				שרות	עיקרי	גודל מגרש כללי
קדמי	אחורי	צידי- שמאלי	צידי- ימני	מתחת לכניסה הקובעת	מעל הכניסה הקובעת	8.5 (3)	1	40	368		(2) 55	(1) 313	747	1490	מגורים אי'
5 (6)	4	3	3	1 (5)	2 (4)										


האמור בטבלה זו גובר, במקרה של סתירה, על הוראות כלליות אחרות, בין בהוראות התכנית ובין בתשריט המצב המוצע.
גם בטבלה עצמה גוברת הוראה מפורטת על הוראה כללית
שטחי הבניה המפורטים בטבלה שלעיל כוללים את כל שטחי הבניה המירביים בתכנית זו

הערות לטבלת זכויות והוראות בניה – מצב מוצע:

- (1) 250 מ"ר לפי תכנית מאושרת בתוספת 63 מ"ר מבוקשים בתכנית זו.
- (2) 35 מ"ר חניה, 12 מ"ר ממ"ד, 8 מ"ר מחסן.
- (3) לגג רעפים. 7.5 מ' לגג שטוח.
- (4) תותר עליית גג במסגרת זכויות הבניה המותרות ובכפוף להוראות התכנית.
- (5) תותר קומת מרתף מתחת למפלס הכניסה במסגרת זכויות הבניה המותרות. קומת המרתף לא תחרוג מקונטור הקומה שמעליה.
- (6) 3.2-3.4 מ' למבנה קיים וכן לתוספת קומה מעל בניה קיימת.

6. הוראות נוספות

6.1	חניה														
	מקומות החניה יהיו בתחום המגרש עפ"י התקן התקף בעת מתן היתר בניה.														
6.2	חשמל														
	<p>(א) איסור בניה מתחת ובקרבת קווי חשמל:</p> <p>(1) לא יינתן היתר בניה לבניין או חלק ממנו מתחת לקווי חשמל עיליים.</p> <p>(2) בקרבת קווי חשמל עיליים יינתן היתר בניה רק במרחקים המפורטים מטה, מקו אנכי משורה אל הקרקע בין התיל הקיצוני הקרוב ביותר של קווי החשמל, לבין החלק הבולט או הקרוב ביותר של המבנה:</p> <table border="0"> <tr> <td>ברשת מתח נמוך עם תיילים חשופים</td> <td>3.0 מ'</td> </tr> <tr> <td>בקו מתח נמוך עם תיילים מבודדים וקווים אויריים</td> <td>2.0 מ'</td> </tr> <tr> <td>בקו מתח גבוה עד 35 ק"ו</td> <td>5.0 מ'</td> </tr> <tr> <td>בקו מתח עליון עד 160 ק"ו (עם שדות עד 300 מ')</td> <td>20.0 מ' מציר הקו</td> </tr> <tr> <td>בקו מתח על 400 ק"ו (עם שדות עד 500 מ')</td> <td>35.0 מ' מציר הקו</td> </tr> <tr> <td>מהנקודה הקרובה ביותר לארון רשת</td> <td>1.0 מ'</td> </tr> <tr> <td>מהנקודה הקרובה ביותר לשנאי על עמוד</td> <td>3.0 מ'</td> </tr> </table> <p>(3) אין לבנות מעל לכבלי חשמל תת-קרקעיים ולא במרחק הקטן מ-3.0 מ' מכבלים מתח גבוה ו-0.5 מ' מכבלים מתח נמוך.</p> <p>(4) אין לחפור מעל ובקרבה לכבלי חשמל תת קרקעיים, אלא רק לאחר קבלת אישור והסכמה מחברת חשמל.</p> <p>(ב) המרחקים האנכיים והמזעריים מקווי חשמל עד לפני כביש סופיים ייקבעו לאחר תאום וקביעת הנחיות עם חברת חשמל.</p> <p>(ג) תנאי לקבל היתר בנייה לחדר השנאים הוא המצאת חוות דעת יועץ קרינה וכן אישור הממונה על הקרינה הבלתי מייננת במשרד להגנת הסביבה.</p>	ברשת מתח נמוך עם תיילים חשופים	3.0 מ'	בקו מתח נמוך עם תיילים מבודדים וקווים אויריים	2.0 מ'	בקו מתח גבוה עד 35 ק"ו	5.0 מ'	בקו מתח עליון עד 160 ק"ו (עם שדות עד 300 מ')	20.0 מ' מציר הקו	בקו מתח על 400 ק"ו (עם שדות עד 500 מ')	35.0 מ' מציר הקו	מהנקודה הקרובה ביותר לארון רשת	1.0 מ'	מהנקודה הקרובה ביותר לשנאי על עמוד	3.0 מ'
ברשת מתח נמוך עם תיילים חשופים	3.0 מ'														
בקו מתח נמוך עם תיילים מבודדים וקווים אויריים	2.0 מ'														
בקו מתח גבוה עד 35 ק"ו	5.0 מ'														
בקו מתח עליון עד 160 ק"ו (עם שדות עד 300 מ')	20.0 מ' מציר הקו														
בקו מתח על 400 ק"ו (עם שדות עד 500 מ')	35.0 מ' מציר הקו														
מהנקודה הקרובה ביותר לארון רשת	1.0 מ'														
מהנקודה הקרובה ביותר לשנאי על עמוד	3.0 מ'														
6.3	ניהול מי נגר														
	<p>השטחים יפותחו באופן שיבטיח שימור של מי הנגר העילי וכמפורט להלן:</p> <p>(1) בתא שטח 1490, לפחות 15% משטח המגרש יהיו פנויים מכל בניו, פיתוח או ריצוף והם יהיו שטחים חדירי מים למטרות חלחול לתת הקרקע.</p> <p>(2) ינקטו אמצעים להקטנת הנגר העילי במגרש ע"י שימור וניצול מי הנגר העילי, השהייתם והחדרתם לתת הקרקע ועל-ידי כך הגדלת ההחדרה של מי הגשם למי התהום.</p> <p>(3) מרבית מי הגשמים יופנו להחדרה לתת הקרקע ורק עודפים יופנו למערכת הניקוז.</p> <p>(4) שטחי ההחדרה לתת הקרקע יהיו נמוכים ממפלס פתחי הביוב.</p>														
6.4	שמירה על עצים בוגרים														
	<p>על תאי שטח בהם מסומנים העצים הבוגרים בתשריט התכנית בסימונים של "עץ/קבוצת עצים לעקירה" או "עץ/קבוצת עצים לשימור" יחולו ההוראות כפי שיקבע ברשיון לפי פקודת היערות.</p>														
6.5	פסולת בניין														
	<p>(א) לא יאושר היתר אלא לפי נוהל המבטיח סילוק מוסדר של פסולת הבנייה, בהתאם לתקנות התקנון והבנייה (היתר, תנאים ואגרות), (טיפול בפסולת בניין), התשס"ה - 2005, וכמפורט להלן:</p>														



פסולת בניין	6.5
<p>(1.1) קבלת הערכת כמות פסולת הבניין המשוערת מביצוע פרויקט בניה, הריסה או סלילה מבעל ההיתר לפני הוצאת ההיתר.</p> <p>(1.2) הצבת דרישה בהיתר הבניה לפינוי פסולת הבנין בכמות שהוערכה (בהפחתת הכמות שתמוחזר או שיעשה בה שימוש חוזר באתר), לאתר מוסדר (אתר סילוק, אתר טיפול או תחנת מעבר).</p> <p>(1.3) בדיקת קיום אישורים על כניסה של פסולת יבשה בכמות שהוערכה (פחות או יותר) לאתר המוסדר, על שם בעל ההיתר ותוך ציון פרטי ההיתר, וזאת לפני מתן תעודת גמר וטופס חיבור לתשתיות.</p> <p>(ב) חובת גריסה - היתר הבניה למבנה גדול יכלול הוראות המחייבות מיחזור של פסולת הבנין שתיווצר, בהיקף מוערך של 50% או יותר, בהתאם לסוג הפסולת.</p> <p>(ג) חציבה ומילוי</p> <p>היתר יציג פתרון לאיזון בין חפירה ומילוי.</p> <p>בהעדר איזון -</p> <p>- יועברו עודפי חציבה למילוי בפרויקט אחר או לאוגר ביניים מוסדר לצורך שימשו עתידי בפרויקטים אחרים.</p> <p>- מילוי באמצעות עודפי חציבה מפרויקט אחר או מאוגר ביניים.</p> <p>- מילוי באמצעות פסולת יבשה אינרטיית.</p> <p>הועדה המקומית רשאית לפטור מחובת איזון בתנאים מיוחדים שירשמו בהחלטתה ולאחר התייעצות עם נציג המשרד להגנת הסביבה.</p> <p>(ד) עבודות שאינן טעונות היתר</p> <p>נוהל כאמור בסעיף (1) יוחל על עבודות חציבה, חפירה, כרייה, מילוי, בנייה ושיפוץ שאינן טעונות היתר על ידי הרשות הציבורית האחראית על אותן עבודות.</p>	
תנאים למתן היתרי בניה	6.6
<p>(א) היתר בניה לבריכה יותנה בהצגת פתרונות ניקוז, מיס וביוב והצגת מיקום ואחסנת חומרי החיטוי.</p> <p>(ב) תנאי להיתר בניה לבריכה יהיה אישור משרד הבריאות.</p> <p>(ג) תנאי להיתר בניה יהיה קבלת התייחסות איגוד ערים לאיכות הסביבה לנושא האקוסטיקה מחדר המכונות, ובמידת הצורך ינתנו פתרונות מתאימים.</p> <p>(ד) מתן היתר בניה יותנה בהבטחת חיבור למערכת הביוב העירונית המחוברת לפיתרון קצה, שתהיה בהתאם לתכנית ביוב שתציג חיבור למערכת הביוב העירונית באישור משרד הבריאות. תעודה לשימוש בבנין תינתן רק לאחר שהבניין יחובר למערכת ביוב העירונית המחוברת לפיתרון הקצה הנ"ל.</p>	
תשתיות	6.7
<p>כל קווי התשתית המוצעים בתחום התכנית יהיו תת-קרקעיים.</p> <p>ביוב:</p> <p>1. קווי ביוב חדשים בשטח התכנית יהיו עשויים מ-HDPE.</p> <p>2. שוחות ביוב בשטח התכנית יהיו מונוליטיות או שווה ערך.</p> <p>מים:</p> <p>אספקת מים לבנינים בשטח תכנית זו תהיה ממערכת אספקת המים של המועצה המקומית.</p>	



תשתיות	6.7
<p>הידרנטים :</p> <p>קבלת התחייבות מבקש ההיתר לביצוע הידרנטים לכיבוי אש לפי דרישות שרותי הכבאות ולשביעות רצונם תהווה תנאי להוצאת היתר בניה.</p> <p>תקשורת וחשמל :</p> <p>מערכת קווי התקשורת והחשמל המוצעים בתחום תכנית זו תהיה תת-קרקעית בלבד.</p> <p>מרחב מוגן / מקלט</p> <p>כל בקשה להיתר בניה תכלול תכנית למיגון בהתאם לתקן הישראלי ובאישור הג"א.</p> <p>בתנאים למתן היתר בניה יקבעו דרכי ביצוע של כל עבודות התשתית לרבות קו ביוב ו/או קו ניקוז, ו/או תא ביוב, ו/או דרך, ו/או עמוד תאורה, ו/או קוי תאורה, ו/או מרכזיית תאורה וכל העבודות הכרוכות בביצוע הנ"ל וכדומה (להלן: עבודות התשתית) המצויים בתוך תחומי המקרקעין ובסמוך למקרקעין כפי שיקבע על ידי מהנדס הרשות המקומית.</p> <p>במידת הצורך וכתנאי להיתר הבניה יועתקו התשתיות וכל המתקנים והאביזרים הקיימים הכרוכים בהם, למקום מתאים שייאושר עפ"י דין, אשר ייקבע על דעת הרשות המקומית בתיאום עם בעל התשתית.</p> <p>כל שינוי בתשתיות ציבוריות קיימות כתוצאה מהתכנית המוצעת יהיה באחריות יזם התכנית</p>	
היטל השבחה	6.8
<p>הוועדה המקומית תטיל ותגבה היטל השבחה בהתאם להוראות התוספת השלישית לחוק.</p>	

7. ביצוע התכנית

7.1 שלבי ביצוע

7.2 מימוש התכנית

תוך 10 שנים מיום אישור התכנית כחוק.

