


הוראות התכנית

תכנית מס' 352-0646554

שינוי קו בנין למרפסות בזלמן שזר 21 קרית ים



חיפה

מחוז

מרחב תכנון מקומי קריות

תכנית מתאר מקומית

סוג תכנית

אישורים



ניתן לצפות במסמכי התכנית ובהחלטות בעניינה באתר תכנון זמין :

<http://mavat.moin.gov.il/MavatPS/Forms/SV3.aspx?ABC>

דברי הסבר לתכנית

בשטח החלקה קיימים שני מבנים בני שמונה קומות ומבנה נוסף עם שבע קומות. תכנית זו באה להסדיר אפשרות לבניה לתוספות מרפסות "תלויות" מקורות מעבר לקווי בנין מזרחי וצפוני בבניין מגורים בזלמן שזר 21 קרית ים. באותה חלקה נכללים גם המבנים של זלמן שזר 23 ו-25, לגביהם יישארו קווי הבניין שנקבעו בתכנית מאושרת ק/מק/230/ב.



דף ההסבר מהווה רקע לתכנית ואינו חלק ממסמכיה הסטטוטוריים.

1. זיהוי וסיווג התכנית

1.1 שם התכנית ומספר התכנית שם התכנית שינוי קו בנין למרפסות בזלמן שזר 21 קרית ים

מספר התכנית 352-0646554

1.2 שטח התכנית 2.745 דונם

1.4 סיווג התכנית סוג התכנית תכנית מתאר מקומית

האם מכילה הוראות של תכנית מפורטת כן

ועדת התכנון המוסמכת להפקיד את התכנית מקומית

לפי סעיף בחוק 62א (א) סעיף קטן 4

היתרים או הרשאות תכנית שמכוחה ניתן להוציא היתרים או הרשאות

סוג איחוד וחלוקה ללא איחוד וחלוקה

האם כוללת הוראות לענין תכנון תלת מימדי לא



1.5 מקום התכנית**1.5.1 נתונים כלליים**

מרחב תכנון מקומי	קריות
קואורדינאטה X	206194
קואורדינאטה Y	749648

1.5.2 תיאור מקום

בקרית ים א' בין שד' ירושלים לבין רח' פנחס ספיר. כ-100 מ' מזרחה מבי"ס יסודי ימית.

1.5.3 רשויות מקומיות בתכנית והתייחסות לתחום הרשות, נפה

קרית ים - חלק מתחום הרשות: קרית ים

נפה חיפה

1.5.4 כתובות שבהן חלה התכנית

ישוב	רחוב	מספר בית	כניסה
קרית ים	שז"ר זלמן	21	
קרית ים	שז"ר זלמן	23	
קרית ים	שז"ר זלמן	25	

שכונה קרית ים א

1.5.5 גושים וחלקות בתכנית

מספר גוש	סוג גוש	חלק / כל הגוש	מספרי חלקות בשלמותן	מספרי חלקות בחלקן
10451	מוסדר	חלק	20	

הכל על-פי הגבולות המסומנים בתשריט בקו הכחול.

1.5.6 גושים ישנים

לא רלוונטי

1.5.7 מגרשים / תאי שטח מתכניות קודמות שלא נרשמו כחלקות

מספר מגרש/תא שטח	מספר תוכנית
100	ק/מק/230/ב

1.5.8 מרחבי תכנון גובלים בתכנית

לא רלוונטי

1.6 יחס בין התכנית לבין תכניות מאושרות קודמות

תאריך	מס' עמוד בילקוט פרסומים	מספר ילקוט פרסומים	הערה ליחס	סוג יחס	מספר תכנית מאושרת
25/08/1966	2206	1299	תכנית זו משנה רק את המפורט בתכנית זו וכל יתר הוראות תכנית ק/130 ממשיכות לחול.	שינוי	ק/130
03/01/1980	728	2594	תכנית זו משנה רק את המפורט בתכנית זו וכל יתר הוראות תכנית ק/230 ממשיכות לחול.	שינוי	ק/230
28/12/2011	1680	6349	תכנית זו משנה רק את המפורט בתכנית זו וכל יתר הוראות תכנית ק/מק/230 ב ממשיכות לחול.	שינוי	ק/מק/230/ב



1.7 מסמכי התכנית

נכלל בהוראות התכנית	תיאור המסמך	תאריך יצירה	עורך המסמך	תאריך עריכה	מספר עמודים / גליון	קנה מידה	תחולה	סוג המסמך
כן			נמרוד גורפינקל				מחייב	הוראות התכנית
לא	תשריט מצב מוצע		נמרוד גורפינקל		1	1: 250	מחייב	תשריט מצב מוצע
לא	תשריט מצב מאושר	21/08/2018	נמרוד גורפינקל	21/08/2018	1	1: 250	רקע	מצב מאושר
לא	נספח בינוי	24/07/2018	אתי ניסנקורן	23/07/2018	1	1: 100	מנחה	בינוי

כל מסמכי התכנית מהווים חלק בלתי נפרד ממנה, משלימים זה את זה ויקראו כמקשה אחת. במקרה של סתירה בין המסמכים המחייבים לבין המנחים יגברו המסמכים המחייבים. במקרה של סתירה בין המסמכים המחייבים לבין עצמם תגברנה ההוראות על התשריטים

1.8 בעלי עניין/ בעלי זכויות בקרקע /עורך התכנית ובעלי מקצוע

1.8.1 מגיש התכנית

מקצוע/ תואר	סוג	שם	מספר רשיון	שם תאגיד	ישוב	רחוב	בית	טלפון	פקס	דוא"ל
נציג וועד בית	אחר	ברוך לביא			קרית ים	שז"ר זלמן	21	052-6549481		
נציג וועד בית	אחר	חיים חרל			קרית ים	שז"ר זלמן	21	050-3416446		
נציג וועד בית	אחר	דוד קלדרון			קרית ים	שז"ר זלמן	21	050-7634299		


1.8.2 יזם

1.8.3 בעלי עניין בקרקע

הערה כללית לבעלי עניין בקרקע: חלק מהמקרקעין בבעלות מדינה

1.8.4 עורך התכנית ובעלי מקצוע

מקצוע/ תואר	סוג	שם	מספר רשיון	שם תאגיד	ישוב	רחוב	בית	טלפון	פקס	דוא"ל
	עורך ראשי	נמרוד גורפינקל		מיקומים א.ג. בע"מ	חיפה	בעלי מלאכה	26	077-4060242		Nimrod@mi kumim.com
	הנדסאי	אתי ניסקורן	ה/49902		קרית מוצקין	החשמונאים	10	04-6324321	1534-6324321	zoharnis2014 @gmail.com
	מודד	אמיר טנוס	769		חיפה	דרך יפו	24	04-8532451		haitham.awei da@gmail.co m





תכנון זמין
מונה הדפסה 8



תכנון זמין
מונה הדפסה 8

1.9 הגדרות בתכנית

לא רלוונטי

תכנון זמין
מונה הדפסה 8

כל מונח אשר לא הוגדר בתכנית זו, תהיה נודעת לו המשמעות הנתונה לו בחוק התכנון והבניה התשכ"ה – 1965 (להלן "החוק") או בתקנות שהותקנו מכוחו, וזאת בהיעדר כוונה אחרת משתמעת.

2. מטרת התכנית ועיקרי הוראותיה**2.1 מטרת התכנית**

שינוי קווי בנין לצורך בניית מרפסות "תלויות" בבניין מגורים בזלמן שזר 21 קרית ים

2.2 עיקרי הוראות התכנית

שינוי קווי בנין למגרש מגורים -

קו בנין אחורי (צפוני) עם שינויים נקודתיים עד 0.8 מ'

קו בנין צידי (מזרחי) עם שינויים נקודתיים עד 3 מ'


מכח סעיף 62א (א) סעיף קטן 4 לחוק התכנון והבניה

תכנון זמין
מונה הדפסה 8**3. טבלת יעודי קרקע ותאי שטח בתכנית****3.1 טבלת יעודי קרקע ותאי שטח בתכנית**

יעוד	תאי שטח	
מגורים ד'	100	
סימון בתשריט	יעוד	תאי שטח כפופים
בלוק עץ/עצים לשימור	מגורים ד'	100

3.2 טבלת שטחים**מצב מאושר**

יעוד	מ"ר	אחוזים
אזור מגורים ג'3	2,767	100
סה"כ	2,767	100

תכנון זמין
מונה הדפסה 8**מצב מוצע**

יעוד	מ"ר מחושב	אחוזים מחושב
מגורים ד'	2,745.67	100
סה"כ	2,745.67	100

4. יעודי קרקע ושימושים

מגורים ד'	4.1
שימושים	4.1.1
מגורים	
הוראות	4.1.2
בינוי ו/או פיתוח התוספת המוצעת בתכנית זו היא לשנות קווי בנין בעבור בניית מרפסות "תלויות" בבניין מגורים רח' זלמן שזר 21. המרפסות ייבנו בהתאם להנחיות המרחביות של עיריית קרית ים ומהנדס העיר ו/או מי מטעמו.	א



5. טבלת זכויות והוראות בניה

לא רלוונטי



תכנון זמין
מונה הדפסה 8



תכנון זמין
מונה הדפסה 8

6. הוראות נוספות

6.1	בינוי ו/או פיתוח
<p>בבקשה להיתר בניה יש להגיש תכנית בינוי ופיתוח בקני"מ 1:100 שתכלול הוראות מפורטות בדבר: מפלסים, חזיתות, פתחים, חומרי בנין וגמר, פיתוח שטח, שיפועי ניקוז, תעלות ניקוז ופרטים אופייניים בקני"מ מתאים לאישור מהנדס הוועדה המקומית ו/או מי מטעמו.</p>	
6.2	חשמל
<p>א. תנאי למתן היתר בניה יהיה - תיאום עם חברת החשמל בדבר תכנון והקמת תחנות משנה, חדרי שנאים ו/או חדר מיתוג, פרטי קווי חשמל עיליים ותת קרקעיים, והנחיות לגבי מרחקי בניה ומגבלות שימוש מקווי חשמל עיליים ותת קרקעיים קיימים ומתוכננים.</p> <p>ב. תחנות השנאה</p> <p>1. מיקום תחנות ההשנאה יעשה בתאום עם חברת החשמל.</p> <p>2. בתכנון לאזור מגורים חדש ימוקמו תחנות ההשנאה, ככל האפשר, בשטחים ציבוריים או המיועדים למתקנים הנדסיים.</p> <p>3. על אף האמור בסעיף ב' 1 ניתן יהיה בשל אילוצים טכניים או תכנוניים למקם את תחנות ההשנאה במרווחים שבין קווי בניין לגבול מגרש, או על עמודי חשמל או לשלבן במבני המגורים.</p> <p>ג. איסור בניה בקרבת מתקני חשמל -</p> <p>לא יינתן היתר בניה לשימושים כגון מגורים, מסחר, תעשייה ומלאכה, מלונות, ומבני ציבור, בקרבת מתקני חשמל קיימים או מאושרים, אלא במרחקים המפורטים להלן:</p> <p>א. קו חשמל מתך נמוך - תיל חשוף --- 3 מ'</p> <p>ב. קו חשמל מתח נמוך - תיל מבודד --- 2 מ'</p> <p>או</p> <p>תיל מבודד צמוד למבנה --- 0.3 מ'</p> <p>ג. קו חשמל מתח גבוה עד 33 ק"ו - כבל חשוף או מצופה --- 5 מ'</p> <p>ד. קו חשמל מתח גבוה עד 33 ק"ו - כבל אוירי מבודד (כא"מ) --- 2 מ'</p> <p>ה. קו חשמל מתח עליון 110 - 160 ק"ו --- 20 מ'</p> <p>ו. קו חשמל מתח על - עליון 400 ק"ו ---- 35 מ'</p> <p>ז. כבלי חשמל מתח נמוך --- 0.5 מ'</p> <p>ח. כבלי חשמל מתח גבוה --- 3 מ'</p> <p>ט. כבלי חשמל מתח עליון --- בתאום עם חב' החשמל</p> <p>י. ארון רשת --- 1 מ'</p> <p>י"א. שנאי על עמוד --- 3 מ'</p>	
<p>על אף האמור לעיל תתאפשר הקמתם של מבנים ואו מתקני חשמל במרחקים הקטנים מהנקוב לעיל ובלבד שבוצע תאום עם חברת החשמל ובכפוף לכל דין. להקמת מבני תשתית יעשה תאום פרטני בין בעל התשתית לבין חברת החשמל.</p>	
<p>בתכנית מתאר המתירה הקמתם של מבנים המכילים חומרים מסוכנים המועדים לדליקה או לפיצוץ תיכלל הוראה, הקובעת כי לא יינתן היתר בניה אלא במרחקי בטיחות שייקבעו בתכנית</p>	



תכנון זמין
מונה הדפסה 8



תכנון זמין
מונה הדפסה 8



תכנון זמין
מונה הדפסה 8

חשמל	6.2
<p>המתאר בתיאום עם חברת החשמל.</p> <p>לפני תחילת ביצוע עבודות חפירה או בניה יבדוק המבצע את קיומם האפשרי של כבלי ו/או קווי חשמל קיימים או מאושרים. אין לחפור או לבצע עבודת בניה כלשהי מעל ובקרבה של פחות מ- 3 מ' מכבלי חשמל אלא לאחר קבלת אישור מחברת החשמל.</p> <p>לא יינתן היתר לחפירה, חציבה או כריה במרחק הקטן מ-10 מ' מהמסד של עמוד חשמל במתח עליון/ על עליון או 3 מ' מהמסד של עמוד חשמל במתח גבוה/ נמוך ולא תבוצע פעולה כזו, אלא לאחר שניתנה לחברה הזדמנות לחוות דעה על ההיתר המבוקש או הפעולה אותה עומדים לבצע לפי העניין.</p> <p>על אף האמור בכל תכנית - כל בניה או שימוש מבוקשים בקרבת מתקני חשמל, יותרו בכפוף למגבלות הקבועות בסעיף זה. שימוש או בניה של מתקני חשמל בתחום תכנית הקובעת רצועה למעבר קווי חשמל ראשיים קווי מתח על ועליון יותרו בהתאם להוראותיה של אותה תכנית.</p>	

שמירה על עצים בוגרים	6.3
<p>א. על תאי שטח בהם מסומנים העצים הבוגרים בתשריט התכנית בסימונים של "עץ/קבוצת עצים להעתקה", או "עץ/קבוצת עצים לעקירה", או "עץ/קבוצת עצים לשימור" יחולו ההוראות כפי שיקבע ברישיון לפי פקודת היערות והתקנות וכן ההוראות הבאות (כולן או חלקן).</p> <p>ב. עצים לשימור:</p> <ul style="list-style-type: none"> + לא תותר כריתה או פגיעה בעץ/קבוצת עצים המסומנים לשימור בתשריט. + תנאי למתן היתר בניה בתא שטח בו מסומנים עץ/קבוצת עצים לשימור באישור הועדה המקומית לתכנית פיתוח השטח בקנה מידה כפי שיקבע מהנדס הועדה המקומית, לרבות סימון רדיוס צמרת העץ, ככל שיידרש. קו בנין מעץ לשימור יהיה 4 מ' לפחות מהיטל נוף העץ הבוגר, או לפי הנחיית פקיד היערות. + תחול חובת סימון העצים במהלך העבודות וגידורם. במידה ותוגש בקשה לכריתת העצים המסומנים לשימור במגרש, הדבר לא ייחשב כשינוי לתכנית ובכפוף לקבלת היתר כריתה כדן. ג. העתקת ועקירת עצים תותר בכפוף לתנאים להלן: + בכפוף להעתקה על פי מפרט טכני מתואם בליווי אגרונום ובכפוף לקיום ערך חליפי שייחשב לאחר קבלת טופס בקשה לכריתה/העתקה. + בכפוף לביצוע גיזומים ע"י גוזם מומחה בכפוף לרישוי על פי פקודת היערות. ד. מתן היתר הכרוך בתנאי לעקירת או העתקת עץ יהיה טעון קבלת אישור פקיד היערות כנדרש בתקנות התכנון והבניה. 	

תשתיות	6.4
<p>א. בתנאים למתן היתר בניה יקבעו דרכי ביצוע של כל עבודות התשתית לרבות קו ביוב ו/או קו ניקוז, ו/או תא ביוב, ו/או דרך, ו/או עמוד תאורה, ו/או קווי תאורה, ו/או מרכזיית תאורה וכל העבודות הכרוכות בביצוע הנ"ל וכדומה (להלן: עבודות התשתית) המצויים בתוך תחומי המקרקעין ובסמוך למקרקעין כפי שיקבע על ידי מהנדס הרשות המקומית.</p> <p>ב. כל קווי התשתית שבתחום תכנית למעט חשמל, תקשורת (למעט מתקנים סלולריים), צינורות ביוב ומים ראשיים וכיו"ב תהיינה תת-קרקעיות.</p> <p>ג. בשטח בנוי, קווי חשמל מתח גבוה ומתח נמוך חדשים יהיו תת קרקעיים. במקרים בהם שוכנע מהנדס העיר מטעמים מיוחדים שירשמו, כי מסיבות הנדסיות לא ניתן יהיה להטמין את קו החשמל בתת-הקרקע, יהיה רשאי לאשר התקנתו כקו עילי.</p>	

6.4	תשתיות
	<p>ד. תנאי למתן היתר הבניה, העתקת התשתיות וכל המתקנים והאביזרים הקיימים הכרוכים בהם, למקום מתאים שיאושר עפ"י דין, אשר ייקבע על דעת הרשות המקומית בתיאום עם בעל התשתית.</p> <p>ה. אישור אגף המים בעירייה בדבר חיבור הבנין לרשת המים.</p>
6.5	היטל השבחה
	<p>א. הוועדה המקומית תטיל ותגבה היטל השבחה בהתאם להוראות התוספת השלישית לחוק</p> <p>ב. לא יוצא היתר בניה במקרקעין קודם ששולם עליו היטל השבחה המגיע אותה שעה בשל אותם מקרקעין, או שניתנה ערבות לתשלום בהתאם להוראות החוק.</p>



7. ביצוע התכנית

7.1 שלבי ביצוע

7.2 מימוש התכנית

תוך 5 שנים מיום אישור תכנית זו

