


הוראות התכנית

תכנית מס' 353-0617019

מגורים בחלקה 93 גוש 10207, בנימינה



מחוז חיפה
מרחב תכנון מקומי שומרון
סוג תכנית סוג תכנית
תכנית מתאר מקומית

אישורים



חוק התכנון והבניה, התשכ"ה - 1965

משרד האוצר - מחוז חיפה

הוועדה המחוזית החליטה ביום :

01/08/2018

להפקיד את התכנית

13/11/2018

יו"ר הוועדה המחוזית

תאריך

ניתן לצפות במסמכי התכנית ובהחלטות בעניינה באתר תכנון זמין :

<http://mavat.moin.gov.il/MavatPS/Forms/SV3.aspx?ABC>

דברי הסבר לתכנית

מיקום התכנית בחלקה 93 בגוש 10207 ברחוב הסמדר הנמצא בחלקה הצפון-מזרחי של בנימינה. חלקה 93 מיועדת למגורים לפי תכנית מאושרת, אך בחלקה הפנימי של החלקה קיים מקלט ציבורי. התכנית מסדירה את יעוד השטח עליו בנוי המקלט לשטח ציבורי פתוח ומבנים ומוסדות ציבור וקובעת דרך משולבת על מנת לתת אפשרות גישה לשימוש במקלט. בנוסף, התכנית מוסיפה ל- 2 יחידות הדיור המאושרות לפי תכניות קודמות, זכויות בניה וכן מסדירה את קו הבנין.



תכנון זמין
מונה הדפסה 13



תכנון זמין
מונה הדפסה 13



תכנון זמין
מונה הדפסה 13

דף ההסבר מהווה רקע לתכנית ואינו חלק ממסמכיה הסטטוטוריים.

1. זיהוי וסיווג התכנית

1.1 שם התכנית ומספר התכנית שם התכנית מגורים בחלקה 93 גוש 10207, בנימינה

מספר התכנית 353-0617019

1.2 שטח התכנית 0.775 דונם

1.4 סיווג התכנית סוג התכנית תכנית מתאר מקומית

האם מכילה הוראות של תכנית מפורטת כן

ועדת התכנון המוסמכת להפקיד את התכנית מחוזית

לפי סעיף בחוק ל"ר

היתרים או הרשאות תכנית שמכוחה ניתן להוציא היתרים או הרשאות

סוג איחוד וחלוקה ללא איחוד וחלוקה

האם כוללת הוראות לענין תכנון תלת מימדי לא



1.5 מקום התכנית

1.5.1 נתונים כלליים מרחב תכנון מקומי שומרון

195315 קואורדינאטה X

714645 קואורדינאטה Y

1.5.2 תיאור מקום רח' הסמדר, בנימינה

1.5.3 רשויות מקומיות בתכנית והתייחסות לתחום הרשות, נפה

בנימינה-גבעת עדה - חלק מתחום הרשות : בנימינה-גבעת עדה

נפה חדרה

1.5.4 כתובות שבהן חלה התכנית

כניסה	מספר בית	רחוב	ישוב
	20	הסמדר	בנימינה-גבעת עדה

שכונה לי"ר

1.5.5 גושים וחלקות בתכנית

מספר גוש	סוג גוש	חלק / כל הגוש	מספרי חלקות בשלמותן	מספרי חלקות בחלקן
10207	מוסדר	חלק	93	

הכל על-פי הגבולות המסומנים בתשריט בקו הכחול.

1.5.6 גושים ישנים

לא רלוונטי

1.5.7 מגרשים / תאי שטח מתכניות קודמות שלא נרשמו כחלקות

לא רלוונטי

1.5.8 מרחבי תכנון גובלים בתכנית

לא רלוונטי



תכנון זמין
מונה הדפסה 13




תכנון זמין
מונה הדפסה 13



תכנון זמין
מונה הדפסה 13

1.6 יחס בין התכנית לבין תכניות מאושרות קודמות

תאריך	מס' עמוד בילקוט פרסומים	מספר ילקוט פרסומים	הערה ליחס	סוג יחס	מספר תכנית מאושרת
30/09/1980	96	2661	תכנית זו משנה רק את המפורט בתכנית זו וכל יתר הוראות תכנית ש/ 208 ממשיכות לחול.	שינוי	ש/ 208
20/02/1975	1184	2092	תכנית זו משנה רק את המפורט בתכנית זו וכל יתר הוראות תכנית ש/ 23 א ממשיכות לחול.	שינוי	ש/ 23 א
15/03/1988	1345	3543	תכנית זו אינה פוגעת בהוראות תכנית ש/ 383. הוראות תכנית ש/ 383 תחולנה על תכנית זו.	כפיפות	ש/ 383
04/12/2000		4939	תכנית זו אינה פוגעת בהוראות תכנית מק/ ש/ 961 ג. הוראות תכנית מק/ ש/ 961 ג תחולנה על תכנית זו.	כפיפות	מק/ ש/ 961 ג
05/04/2005	2328	5388	תכנית זו משנה רק את המפורט בתכנית זו וכל יתר הוראות תכנית ש/ 1122 א ממשיכות לחול.	שינוי	ש/ 1122 א
16/06/2011	4845	6251	תכנית זו אינה פוגעת בהוראות תכנית ש/ מק/ 1122 ג. הוראות תכנית ש/ מק/ 1122 ג תחולנה על תכנית זו.	כפיפות	ש/ מק/ 1122 ג
30/08/2016	9411	7330	תכנית זו אינה פוגעת בהוראות תכנית ש/ מק/ 1122 ד. הוראות תכנית ש/ מק/ 1122 ד תחולנה על תכנית זו.	כפיפות	ש/ מק/ 1122 ד
23/04/2002		5068	תכנית זו אינה פוגעת בהוראות תכנית ש/ מק/ 950 א. הוראות תכנית ש/ מק/ 950 א תחולנה על תכנית זו.	כפיפות	ש/ מק/ 950 א



1.7 מסמכי התכנית

סוג המסמך	תחולה	קנה מידה	מספר עמודים / גליון	תאריך עריכה	עורך המסמך	תאריך יצירה	תיאור המסמך	נכלל בהוראות התכנית
הוראות התכנית	מחייב				אסנת אולצוור			כן
תשריט מצב מוצע	מחייב	1: 250	1		אסנת אולצוור		תשריט מצב מוצע	לא
בינוי	מנחה	1: 250	1	23/08/2018	אסנת אולצוור	23/08/2018	נספח בינוי	לא
מצב מאושר	רקע	1: 250	1	06/08/2018	אסנת אולצוור	06/08/2018	תשריט מצב מאושר	לא

כל מסמכי התכנית מהווים חלק בלתי נפרד ממנה, משלימים זה את זה ויקראו כמקשה אחת. במקרה של סתירה בין המסמכים המחייבים לבין המנחים יגברו המסמכים המחייבים. במקרה של סתירה בין המסמכים המחייבים לבין עצמם תגברנה ההוראות על התשריטים



1.8 בעלי עניין/ בעלי זכויות בקרקע / עורך התכנית ובעלי מקצוע**1.8.1 מגיש התכנית**

מקצוע/ תואר	סוג	שם	מספר רשיון	שם תאגיד	ישוב	רחוב	בית	טלפון	פקס	דוא"ל
	רשות מקומית	רשות מקומית		מועצה מקומית בנימינה - גבעת עדה	בנימינה- גבעת עדה	קרן היסוד	3	04-6389746		

תכנון זמין
מונה הדפסה 13**1.8.2 יזם**

סוג	שם	מספר רשיון	שם תאגיד	ישוב	רחוב	בית	טלפון	פקס	דוא"ל
רשות מקומית	רשות מקומית		מועצה מקומית בנימינה - גבעת עדה	בנימינה- גבעת עדה	קרן היסוד	3	04-6389746		

1.8.3 בעלי עניין בקרקע

סוג	תיאור	שם	מספר רשיון	שם תאגיד	ישוב	רחוב	בית	טלפון	פקס	דוא"ל
בבעלות רשות מקומית				מועצה מקומית בנימינה - גבעת עדה	בנימינה- גבעת עדה	קרן היסוד	3	04-6389746		

תכנון זמין
מונה הדפסה 13**1.8.4 עורך התכנית ובעלי מקצוע**

מקצוע/ תואר	סוג	שם	מספר רשיון	שם תאגיד	ישוב	רחוב	בית	טלפון	פקס	דוא"ל
אדריכלית	עורך ראשי	אסנת אולצוור	109410	טאו אדריכלות	זכרון יעקב	הרצל (1)	48	04-6290920	04-6290980	osnat@tao-arc.co.il
מודד מוסמך	מודד	ירחמיאל גולדשמיט	661	מודדי חדרה	חדרה	שד רוטשילד	27 א	04-6325454	04-6322072	milikgol@zahav.net.il

(1) כתובת : ת.ד 643.



תכנון זמין
מונה הדפסה 13



תכנון זמין
מונה הדפסה 13

1.9 הגדרות בתכנית

לא רלוונטי

תכנון זמין
מונה הדפסה 13

כל מונח אשר לא הוגדר בתכנית זו, תהיה נודעת לו המשמעות הנתונה לו בחוק התכנון והבניה התשכ"ה – 1965 (להלן "החוק") או בתקנות שהותקנו מכוחו, וזאת בהיעדר כוונה אחרת משתמעת.

2. מטרת התכנית ועיקרי הוראותיה**2.1 מטרת התכנית**

שינוי יעוד קרקע, תוספת זכויות בניה וקביעת קווי בנין.

2.2 עיקרי הוראות התכנית

(א) שינוי יעוד קרקע.

(ב) תוספת זכויות בניה.

(ג) קביעת קוי בנין.

תכנון זמין
מונה הדפסה 13**3. טבלת יעודי קרקע ותאי שטח בתכנית****3.1 טבלת יעודי קרקע ותאי שטח בתכנית**

יעוד	תאי שטח
דרך משולבת	20
מגורים א'	930
שטחים פתוחים ומבנים ומוסדות ציבור	100


סימון בתשריט	יעוד	תאי שטח כפופים
בלוק עץ/עצים לעקירה	מגורים א'	930
בלוק עץ/עצים לעקירה	שטחים פתוחים ומבנים ומוסדות ציבור	100
בלוק עץ/עצים לשימור	מגורים א'	930
בלוק עץ/עצים לשימור	שטחים פתוחים ומבנים ומוסדות ציבור	100

תכנון זמין
מונה הדפסה 13**3.2 טבלת שטחים****מצב מאושר**

יעוד	מ"ר	אחוזים
אזור מגורים א'	775	100
סה"כ	775	100

מצב מוצע

אחוזים מחושב	מ"ר מחושב	יעוד
17.81	137.96	דרך משולבת
52.65	407.83	מגורים א'
29.54	228.79	שטחים פתוחים ומבנים ומוסדות ציבור
100	774.57	סה"כ



תכנון זמין
מונה הדפסה 13




תכנון זמין
מונה הדפסה 13



תכנון זמין
מונה הדפסה 13

4. יעודי קרקע ושימושים

4.1	מגורים א'
4.1.1	שימושים
	מגורים. 2 יחידות דיור.
4.1.2	הוראות
4.2	שטחים פתוחים ומבנים ומוסדות ציבור
4.2.1	שימושים
	גינון, שבילים, תשתיות, מקלט ציבורי, מבנה קהילה ותרבות.
4.2.2	הוראות
4.3	דרך משולבת
4.3.1	שימושים
	דרך למעבר כלי רכב, מדרכות, גינון, תשתיות, תאורה.
4.3.2	הוראות
א	הוראות פיתוח
	תכנון וביצוע הדרך יאפשר נתיב הליכה בטיחותי להולכי רגל בו לא תתאפשר מיסעה למעבר כלי רכב.



תכנון זמין
מונה הדפסה 13



תכנון זמין
מונה הדפסה 13



תכנון זמין
מונה הדפסה 13

5. טבלת זכויות והוראות בניה - מצב מוצע

קו בנין (מטר)	מספר קומות				גובה מבנה- מעל הכניסה הקובעת (מטר)	מספר יח"ד	תכנית (% מתא שטח)	שטחי בניה (מ"ר)				גודל מגרש (מ"ר)	תאי שטח	יעוד		
								שטחי בניה סה"כ	מעל הכניסה הקובעת		גודל מגרש כללי					
									מתחת לכניסה הקובעת עיקרי	שרות					עיקרי	
קדמי	אחורי	צידי- שמאלי	צידי- ימני	מתחת לכניסה הקובעת	מעל הכניסה הקובעת											
5 (4)	3	3.6	0	1	2	8.5 (3)	2	60	560	(2) 100	(2) 100	(1) 360	408	930	אי	מגורים
2	2	2	2	1	2	8		50	345	115	60	170	229	100	שטחים פתוחים ומבנים ומוסדות ציבור	

האמור בטבלה זו גובר, במקרה של סתירה, על הוראות כלליות אחרות, בין בהוראות התכנית ובין בתשריט המצב המוצע.
 גם בטבלה עצמה גוברת הוראה מפורטת על הוראה כללית
 שטחי הבניה המפורטים בטבלה שלעיל כוללים את כל שטחי הבניה המירביים בתכנית זו

הערות לטבלת זכויות והוראות בניה – מצב מוצע:

(1) 180 מ"ר ליחיד.

(2) 50 מ"ר לכל יחיד.

(3) 7 מ' לגג שטוח.

(4) לרח' סמדר.



תכנון זמין
מונה הדפסה 13



תכנון זמין
מונה הדפסה 13

6. הוראות נוספות

6.1	חניה														
	מקומות החניה יהיו בתחום המגרש עפ"י התקן התקף בעת מתן היתר בניה.														
6.2	חשמל														
	<p>(א) איסור בניה מתחת ובקרבת קווי חשמל:</p> <p>(1) לא יינתן היתר בניה לבניין או חלק ממנו מתחת לקווי חשמל עיליים.</p> <p>(2) בקרבת קווי חשמל עיליים יינתן היתר בניה רק במרחקים המפורטים מטה, מקו אנכי משוך אל הקרקע בין התיל הקיצוני הקרוב ביותר של קווי החשמל, לבין החלק הבולט או הקרוב ביותר של המבנה:</p> <table border="0" data-bbox="351 604 1260 929"> <tr> <td>ברשת מתח נמוך עם תיילים חשופים</td> <td>3.0 מ'</td> </tr> <tr> <td>בקו מתח נמוך עם תיילים מבודדים וקווים אויריים</td> <td>2.0 מ'</td> </tr> <tr> <td>בקו מתח גבוה עד 35 ק"ו</td> <td>5.0 מ'</td> </tr> <tr> <td>בקו מתח עליון עד 160 ק"ו (עם שדות עד 300 מ')</td> <td>20.0 מ' מציר הקו</td> </tr> <tr> <td>בקו מתח על 400 ק"ו (עם שדות עד 500 מ')</td> <td>35.0 מ' מציר הקו</td> </tr> <tr> <td>מהנקודה הקרובה ביותר לארון רשת</td> <td>1.0 מ'</td> </tr> <tr> <td>מהנקודה הקרובה ביותר לשנאי על עמוד</td> <td>3.0 מ'</td> </tr> </table> <p>(3) אין לבנות מעל לכבלי חשמל תת-קרקעיים ולא במרחק הקטן מ-3.0 מ' מכבלים מתח גבוה ו-0.5 מ' מכבלים מתח נמוך.</p> <p>(4) אין לחפור מעל ובקרבה לכבלי חשמל תת קרקעיים, אלא רק לאחר קבלת אישור והסכמה מחברת חשמל.</p> <p>(ב) המרחקים האנכיים והמזעריים מקווי חשמל עד לפני כביש סופיים ייקבעו לאחר תאום וקביעת הנחיות עם חברת חשמל.</p> <p>(ג) תנאי לקבל היתר בנייה לחדר השנאים הוא המצאת חוות דעת יועץ קרינה וכן אישור הממונה על הקרינה הבלתי מייננת במשרד להגנת הסביבה.</p>	ברשת מתח נמוך עם תיילים חשופים	3.0 מ'	בקו מתח נמוך עם תיילים מבודדים וקווים אויריים	2.0 מ'	בקו מתח גבוה עד 35 ק"ו	5.0 מ'	בקו מתח עליון עד 160 ק"ו (עם שדות עד 300 מ')	20.0 מ' מציר הקו	בקו מתח על 400 ק"ו (עם שדות עד 500 מ')	35.0 מ' מציר הקו	מהנקודה הקרובה ביותר לארון רשת	1.0 מ'	מהנקודה הקרובה ביותר לשנאי על עמוד	3.0 מ'
ברשת מתח נמוך עם תיילים חשופים	3.0 מ'														
בקו מתח נמוך עם תיילים מבודדים וקווים אויריים	2.0 מ'														
בקו מתח גבוה עד 35 ק"ו	5.0 מ'														
בקו מתח עליון עד 160 ק"ו (עם שדות עד 300 מ')	20.0 מ' מציר הקו														
בקו מתח על 400 ק"ו (עם שדות עד 500 מ')	35.0 מ' מציר הקו														
מהנקודה הקרובה ביותר לארון רשת	1.0 מ'														
מהנקודה הקרובה ביותר לשנאי על עמוד	3.0 מ'														
6.3	ניהול מי נגר														
	<p>(א) השטחים יפותחו באופן שיבטיח שימור של מי הנגר העילי וכמפורט להלן:</p> <p>(1) בתא שטח 930 לפחות 15% משטח המגרש יהיו פנויים מכל בניין, פיתוח או ריצוף והם יהיו שטחים חדירי מים למטרות חלחול לתת הקרקע.</p> <p>(2) ינקטו אמצעים להקטנת הנגר העילי במגרש ע"י שימור וניצול מי הנגר העילי, השהייתם והחדרתם לתת הקרקע ועל-ידי כך הגדלת ההחדרה של מי הגשם למי התהום.</p> <p>(3) מרבית מי הגשמים יופנו להחדרה לתת הקרקע ורק עודפים יופנו למערכת הניקוז.</p> <p>(4) שטחי ההחדרה לתת הקרקע יהיו נמוכים ממפלס פתחי הביוב.</p> <p>(ב) בשטח ציבורי פתוח התכנון יבטיח קליטה, השהיה והחדרה של מי נגר עילי באמצעות שטחי חלחול ישירים או מתקני החדרה. השטחים הקולטים את מי הנגר העילי בתחום שטחים ציבוריים פתוחים יהיו נמוכים מסביבתם, ובתנאי שלא תהיה פגיעה בתפקוד ובשמושים של שטחים אלה כשטחים ציבוריים פתוחים.</p> <p>(ג) בתכנון דרכים וחניות ישולבו ככל הניתן רצועות של שטחים מגוונים סופגי מים וחדירים, וייעשה שמוש ככל הניתן בחומרים נקבוביים וחדירים.</p>														
6.4	שמירה על עצים בוגרים														
	על תאי שטח בהם מסומנים העצים הבוגרים בתשריט התכנית ובנספח הבינוי בסימונים של														

6.4	שמירה על עצים בוגרים
	<p>"עץ/קבוצת עצים להעתקה", או "עץ/קבוצת עצים לעקירה" יחולו ההוראות כפי שיקבע ברשיון לפי פקודת היערות וכן ההוראות הבאות (כולן או חלקן):</p> <p>א. לא תותר כריתה או פגיעה בעץ/קבוצת עצים המסומנים לשימור.</p> <p>תנאי למתן היתר בניה בתא שטח בו מסומנים עץ / קבוצת עצים לשימור אישור הועדה המקומית לתכנית פיתוח השטח בקנה מידה כפי שיקבע מהנדס הועדה המקומית, לרבות סימון רדיוס צמרת העץ, ככל שידרש.</p> <p>קו בנין מעץ לשימור יהיה 4 מ' לפחות מרדיוס צמרת העץ, או לפי הנחית פקיד היערות.</p> <p>ב. תנאי לעקירת או העתקת עץ יהיה קבלת אישור פקיד היערות כנדרש בתקנות התכנון והבניה וכן אישור לפי פקודת היערות.</p>



6.5	פסולת בניין
	<p>א) לא יאושר היתר אלא לפי נוהל המבטיח סילוק מוסדר של פסולת הבנייה, בהתאם לתקנות התכנון והבנייה (היתר, תנאים ואגרות), (טיפול בפסולת בניין), התשס"ה - 2005, וכמפורט להלן:</p> <p>(1.1) קבלת הערכת כמות פסולת הבניין המשוערת מביצוע פרויקט בניה, הריסה או סלילה מבעל היתר לפני הוצאת ההיתר.</p> <p>(1.2) הצבת דרישה בהיתר הבניה לפינוי פסולת הבנין בכמות שהוערכה (בהפחתת הכמות שתמוחזר או שיעשה בה שימוש חוזר באתר), לאתר מוסדר (אתר סילוק, אתר טיפול או תחנת מעבר).</p> <p>(1.3) בדיקת קיום אישורים על כניסה של פסולת יבשה בכמות שהוערכה (פחות או יותר) לאתר המוסדר, על שם בעל ההיתר ותוך ציון פרטי ההיתר, וזאת לפני מתן תעודת גמר וטופס חיבור לתשתיות.</p> <p>ב) חובת גריסה - היתר הבניה למבנה גדול יכלול הוראות המחייבות מיחזור של פסולת הבנין שתיווצר, בהיקף מוערך של 50% או יותר, בהתאם לסוג הפסולת.</p> <p>ג) חציבה ומילוי</p> <p>היתר יציג פתרון לאיזון בין חפירה ומילוי - בהעדר איזון -</p> <p>- יועברו עודפי חציבה למילוי בפרויקט אחר או לאוגר ביניים מוסדר לצורך שימוש עתידי בפרויקטים אחרים.</p> <p>- מילוי באמצעות עודפי חציבה מפרויקט אחר או מאוגר ביניים.</p> <p>- מילוי באמצעות פסולת יבשה אינרטי.</p> <p>הועדה המקומית רשאית לפטור מחובת איזון בתנאים מיוחדים שירשמו בהחלטתה ולאחר התיעצות עם נציג המשרד להגנת הסביבה.</p> <p>ד) עבודות שאינן טעונות היתר</p> <p>נוהל כאמור בסעיף (1) יוחל על עבודות חציבה, חפירה, כרייה, מילוי, בנייה ושיפוץ שאינן טעונות היתר על ידי הרשות הציבורית האחראית על אותן עבודות.</p>



6.6	פיקוד העורף
	<p>כל בקשה להיתר בניה תכלול תכנית למיגון בהתאם לתקן הישראלי ובאישור הג"א.</p>

6.7	תנאים למתן היתרי בניה
	<p>(1) הבטחת ביצוע תשתיות.</p> <p>(2) הגשת נספח בינוי הכולל את כל יחידות הדיור הקיימות והמתוכננות ויציג את מיצוי מלוא</p>

6.7	תנאים למתן היתרי בניה
	פוטנציאל הבניה ויחידות הדיור במגרש. הנספח יכלול תאור העמדת הבנינים, גבהים, שמושים, חניות, חומרי גמר, פיתוח והתחברות לתשתיות עירוניות.



6.8	תשתיות
	<p>כל קווי התשתית המוצעים בתחום התכנית יהיו תת-קרקעיים.</p> <p>ביוב</p> <p>1. מתן היתר בניה יותנה בהבטחת חיבור למערכת הביוב העירונית המחוברת לפיתרון קצה, שתהיה בהתאם לתכנית ביוב שתציג חיבור למערכת הביוב העירונית באישור משרד הבריאות.</p> <p>2. תעודה לשימוש בבנין תינתן רק לאחר שהבניין יחובר למערכת ביוב העירונית המחוברת לפתרון הקצה הנ"ל.</p> <p>מים</p> <p>אספקת מים לבנינים בשטח תכנית זו תהיה ממערכת אספקת המים של המועצה המקומית.</p> <p>הידרנטים</p> <p>קבלת התחייבות מבקש ההיתר לביצוע הידרנטים לכיבוי אש לפי דרישות שרותי הכבאות ולשביעות רצונם תהווה תנאי להוצאת היתר בניה.</p> <p>תיקשורת וחשמל</p> <p>מערכת קווי התקשורת והחשמל המוצעים בתחום תכנית זו תהיה תת-קרקעית בלבד.</p> <p>מרחב מוגן / מקלט</p> <p>כל בקשה להיתר בניה תכלול תכנית למיגון בהתאם לתקן הישראלי ובאישור הג"א.</p> <p>בתנאים למתן היתר בניה יקבעו דרכי ביצוע של כל עבודות התשתית לרבות קו ביוב ו/או קו ניקוז, ו/או תא ביוב, ו/או דרך, ו/או עמוד תאורה, ו/או קווי תאורה, ו/או מרכזיית תאורה וכל העבודות הכרוכות בביצוע הנ"ל וכדומה (להלן: עבודות התשתית) המצויים בתוך תחומי המקרקעין ובסמוך למקרקעין כפי שיקבע על ידי מהנדס הרשות המקומית.</p> <p>במידת הצורך וכתנאי להיתר הבניה יועתקו התשתיות וכל המתקנים והאביזרים הקיימים הכרוכים בהם, למקום מתאים שייאושר עפ"י דין, אשר ייקבע על דעת הרשות המקומית בתיאום עם בעל התשתית.</p> <p>כל שינוי בתשתיות ציבוריות קיימות כתוצאה מהתכנית המוצעת יהיה באחריות יזם התכנית</p>



6.9	היטל השבחה
	הוועדה המקומית תטיל ותגבה היטל השבחה בהתאם להוראות התוספת השלישית לחוק.

7	ביצוע התכנית
----------	---------------------

7.1	שלבי ביצוע
------------	-------------------

7.2 מימוש התכנית

תוך 10 שנים מיום אישור התכנית כחוק.



תכנון זמין
מונה הדפסה 13



תכנון זמין
מונה הדפסה 13



תכנון זמין
מונה הדפסה 13