

**הוראות התכנית**

תכנית מס' 354-0638213

1-15-12165 שינוי הוראות בניה - ערערה

חיפה


מחוז

מרחב תכנון מקומי עירון

תכנית מתאר מקומית

סוג תכנית

**אישורים**



ניתן לצפות במסמכי התכנית ובהחלטות בעניינה באתר תכנון זמין :

<http://mavat.moin.gov.il/MavatPS/Forms/SV3.aspx?ABC>

## דברי הסבר לתכנית

התכנית חלה על מגרש מס 1 בחלקה 15 גוש 12165, אדמות ערערה. הקרקע מאושרת ומיועדת לשימוש מגורים ע"פי תכנית מתאר ערערה מס' ענ/124. יוזם התכנית התחיל בבנייה מבנה דו קומתי לפי היתר בניה שהוצא כדין מהוועדה המקומית עירון, ההיתר כלל גזוזטראה בחזית המגרש בעומק 1 מ', בשלב הכנת תכניות הקונסטרוקציה של המבנה מוקמו עמודים בקצה החיצוני של הגזוזטראה שבולטת מעבר לקיר החיצוני של המבנה. מחלקת הפיקוח שך הוועדה ראתה שעמודים אלה יצרו קו בניין חדש שאינו מותר לפי תכנית המתאר המאושרת, ומהלך זה תואם עם הוועדה לשינוי הוראות בניה בתחום המגרש ויצירת קווי בניין חדשים להסדרת הסטייה.

באותה הזדמנות התכנית מציעה אישור הקלות נוספות בסמכות הוועדה המקומית ע"פי סעיף 62א לחוק התכנון והבניה.

התכנית מתבססת על חלוקה מאושרת בוועדה המקומית שלפיה נגזר המגרש שבנידון.



תכנון זמין  
מונה הדפסה 6



תכנון זמין  
מונה הדפסה 6



תכנון זמין  
מונה הדפסה 6

דף ההסבר מהווה רקע לתכנית ואינו חלק ממסמכיה הסטטוטוריים.

# 1. זיהוי וסיווג התכנית

**1.1 שם התכנית ומספר התכנית** שם התכנית 12165-15-1 שינוי הוראות בניה - ערערה

**מספר התכנית** 354-0638213

**1.2 שטח התכנית** 0.628 דונם

**1.4 סיווג התכנית** סוג התכנית תכנית מתאר מקומית

**האם מכילה הוראות של תכנית מפורטת** כן

**ועדת התכנון המוסמכת להפקיד את התכנית** מקומית

**לפי סעיף בחוק** 62א (א) (16) (א) (2), 62א (א) סעיף קטן 1, 62א (א) סעיף קטן 4, 62א (א) סעיף קטן 4א, 62א (א) סעיף קטן 5, 62א (א) סעיף קטן 8

**היתרים או הרשאות** תכנית שמכוחה ניתן להוציא היתרים או הרשאות

**סוג איחוד וחלוקה** ללא איחוד וחלוקה

**האם כוללת הוראות לענין תכנון תלת מימדי** לא



## 1.5 מקום התכנית

### 1.5.1 נתונים כלליים

מרחב תכנון מקומי	עירון
קואורדינאטה X	208485
קואורדינאטה Y	711915

### 1.5.2 תיאור מקום

כניסה ראשית לערערה סמוך קריית חינוד

### 1.5.3 רשויות מקומיות בתכנית והתייחסות לתחום הרשות, נפה

ערערה - חלק מתחום הרשות: ערערה

נפה

### 1.5.4 כתובות שבהן חלה התכנית

שכונה

כניסה לערערה, קריית חינוד

### 1.5.5 גושים וחלקות בתכנית

מספר גוש	סוג גוש	חלק / כל הגוש	מספרי חלקות בשלמותן	מספרי חלקות בחלקן
12165	מוסדר	חלק		15

הכל על-פי הגבולות המסומנים בתשריט בקו הכחול.

### 1.5.6 גושים ישנים

לא רלוונטי

### 1.5.7 מגרשים / תאי שטח מתכניות קודמות שלא נרשמו כחלקות

מספר תוכנית	מספר מגרש/תא שטח
ענ/ 124	15/1

### 1.5.8 מרחבי תכנון גובלים בתכנית

לא רלוונטי



**1.6 יחס בין התכנית לבין תכניות מאושרות קודמות**

תאריך	מס' עמוד בילקוט פרסומים	מספר ילקוט פרסומים	הערה ליחס	סוג יחס	מספר תכנית מאושרת
25/01/1996	1422	4374	תכנית זו משנה רק את המפורט בתכנית זו וכל יתר הוראות תכנית ענ/ 124 ממשיכות לחול.	שינוי	ענ/ 124



**1.7 מסמכי התכנית**

סוג המסמך	תחולה	קנה מידה	מספר עמודים / גליון	תאריך עריכה	עורך המסמך	תאריך יצירה	תיאור המסמך	נכלל בהוראות התכנית
הוראות התכנית	מחייב				חאזם יונס			כן
תשריט מצב מוצע	מחייב	1: 250	1		חאזם יונס		תשריט מצב מוצע	לא
בינוי	מנחה	1: 100	1	26/09/2018	חאזם יונס	08/11/2018		לא
תנועה	מנחה	1: 500	1	23/04/2018	עבדלרחמאן מחאמיד	11/11/2018		לא
מצב מאושר	רקע	1: 250	1	29/04/2018	חאזם יונס	16/05/2018		לא

כל מסמכי התכנית מהווים חלק בלתי נפרד ממנה, משלימים זה את זה ויקראו כמקשה אחת. במקרה של סתירה בין המסמכים המחייבים לבין המנחים יגברו המסמכים המחייבים. במקרה של סתירה בין המסמכים המחייבים לבין עצמם תגברנה ההוראות על התשריטים



**1.8 בעלי עניין/ בעלי זכויות בקרקע / עורך התכנית ובעלי מקצוע**

**1.8.1 מגיש התכנית**

מקצוע/ תואר	סוג	שם	מספר רשיון	שם תאגיד	ישוב	רחוב	בית	טלפון	פקס	דוא"ל
	פרטי	סמיר יונס			ערערה	(1)		054-4351170		

הערה למגיש התכנית:

(1) כתובת: ת.ד 1031.

**1.8.2 יזם**

סוג	שם	מספר רשיון	שם תאגיד	ישוב	רחוב	בית	טלפון	פקס	דוא"ל
פרטי	סמיר יונס			ערערה	(1)		054-4351170		

(1) כתובת: ת.ד 1031.

**1.8.3 בעלי עניין בקרקע**

סוג	תיאור	שם	מספר רשיון	שם תאגיד	ישוב	רחוב	בית	טלפון	פקס	דוא"ל
בעלים		סמיר יונס			ערערה	(1)		054-4351170		

(1) כתובת: ת.ד 1031.

**1.8.4 עורך התכנית ובעלי מקצוע**

מקצוע/ תואר	סוג	שם	מספר רשיון	שם תאגיד	ישוב	רחוב	בית	טלפון	פקס	דוא"ל
אדריכל ומורשה נגישות מתו"ס	עורך ראשי	חאזם יונס	41091	חאזם יונס	ערערה	(1)		04-6356660	04-6356660	hazemyounis 169@gmail.c oml
מודד מוסמך	מודד	בלאל יונס	1032	יונס בלאל	ערערה	(2)		04-6354388	04-6354388	by3967@gma il.com



מקצוע/ תואר	סוג	שם	מספר רשיון	שם תאגיד	ישוב	רחוב	בית	טלפון	פקס	דוא"ל
מהנדס אזרחי	יועץ תחבורה	עבדלרחמאן מחאמיד	107070		בסמ"ה	(3)		052-3789788		sigma11_eng @yahoo.com

(1) כתובת: ת.ד. 486, עארה.

(2) כתובת: ת.ד. 96.

(3) כתובת: מועאווייה, ת.ד. 459.



תכנון זמין  
מונה הדפסה 6



תכנון זמין  
מונה הדפסה 6



**1.9 הגדרות בתכנית**

לא רלוונטי



כל מונח אשר לא הוגדר בתכנית זו, תהיה נודעת לו המשמעות הנתונה לו בחוק התכנון והבניה התשכ"ה – 1965 (להלן "החוק") או בתקנות שהותקנו מכוחו, וזאת בהיעדר כוונה אחרת משתמעת.

**2. מטרת התכנית ועיקרי הוראותיה**

**2.1 מטרת התכנית**

יצירת מסגרת תכנון חוקית להכשרת שינויים במבנה מגורים אשר בוצעו במהלך הבניה.

**2.2 עיקרי הוראות התכנית**

אישור הקלות בהוראות הבניה לפי סעיף 62א לחוק התכנון והבניה כדלקמן :

1- תוספת 7% שטחי בניה לפי סעיף 62.א(א) ס.ק 16.

2- שינויי קווי בניין.

3- שינוי הוראות בינוי.

4- הגדלת מס' יחידות דיור - הוספת יחידה.



**3. טבלת יעודי קרקע ותאי שטח בתכנית**

**3.1 טבלת יעודי קרקע ותאי שטח בתכנית**

יעוד	תאי שטח
מגורים א'	10

**3.2 טבלת שטחים**

**מצב מאושר**

יעוד	מ"ר	אחוזים
מגורים א'	628	100
סה"כ	628	100


**מצב מוצע**

יעוד	מ"ר מחושב	אחוזים מחושב
מגורים א'	636.59	100
סה"כ	636.59	100



**4. יעודי קרקע ושימושים**

4.1	מגורים א'
4.1.1	שימושים
	<p>ישמש למגורים עד 5 יחידות דיור לדונם, כפוף לאחוזי הבניה המותרים כפי שמופיע בטבלת זכויות והוראות הבניה באזורים, ובכפוף להוראות החוק בדבר בניה. לא תותר הקמת רפתות, לולים, דירים וכו' באזור זה. הוצאת היתרי בניה תותנה בתכנון נאות של נושאי החניה, האשפה, האחסון והכל לפי המותר.</p>
4.1.2	הוראות
א	<p><b>בינוי ו/או פיתוח</b></p> <p>יותר להקים מבנה עזר שהותר לפי הוראות תוכנית זו במבנה נפרד או כחלק מהמבנה העיקרי. הוועדה המקומית תהיה רשאית לקבוע תנאים מיוחדים לגובה הבניין, לגבי בניין המוקם בהצטלבות דרכים, או כל בניין שמוקם על מגרש בעל מצב טופוגרפי מיוחד, או במקרה שהדבר נדרש מבחינת העיצוב הארכיטקטוני של המקום.</p>



## 5. טבלת זכויות והוראות בניה - מצב מוצע

קו בנין (מטר)	מספר קומות	גובה מבנה- מעל הכניסה הקובעת (מטר)	מספר יח"ד	תכסית (% מתא שטח)	אחוזי בניה כוללים (%)	שטחי בניה (מ"ר)		גודל מגרש (מ"ר)	תאי שטח	שימוש	יעוד
						מעל הכניסה הקובעת					
						עיקרי	שרות				
קדמי											
אחורי											
ציד-י- שמאלי											
ציד-י- ימני											
	מעל הכניסה הקובעת							גודל מגרש כללי			
(4)	3	(3) 12	3	40	77.5	(2) 58.3	(1) 426.2	636	10	מגורים א'	מגורים א'

האמור בטבלה זו גובר, במקרה של סתירה, על הוראות כלליות אחרות, בין בהוראות התכנית ובין בתשריט המצב המוצע.  
גם בטבלה עצמה גוברת הוראה מפורטת על הוראה כללית  
שטחי הבניה המפורטים בטבלה שלעיל כוללים את כל שטחי הבניה המירביים בתכנית זו

### הערות לטבלת זכויות והוראות בניה – מצב מוצע:

- (1) תוספת 7% לפי סעיף 62 (א)(16)(א)(2) לחוק התכנון והבניה..
- (2) לפי החלוקה בתשריט בינוי מצורף.
- (3) לא כולל מעקות, יציאה מחדר מדרגות וגגות משופעים..
- (4) לפי תשריט.



תכנון זמין  
מונה הדפסה 6



תכנון זמין  
מונה הדפסה 6

**6. הוראות נוספות**

<p><b>6.1</b></p>	<p><b>חניה</b></p>	<p>מקומות החניה יהיו בתחומי המגרש בהתאם לתקן החניה שיהיה תקף בעת הגשת בקשה להיתר בניה. תנאי למתן ההיתר ביצוע החניה בפועל.</p>
<p><b>6.2</b></p>	<p><b>היטל השבחה</b></p>	<p>הוועדה המקומית תטיל ותגבה היטל השבחה בהתאם להוראות התוספת השלישית לחוק. - לא יוצא היתר בניה במקרקעין קודם ששולם היטל ההשבחה המגיע אותה שעה בשל אותם מקרקעין, או שניתנה ערבות לתשלום בהתאם להוראות החוק.</p>
<p><b>6.3</b></p>	<p><b>תנאים למתן היתרי בניה</b></p>	<p>התנאים למתן היתר בניה יהיו כלהלן: א. היתרי בניה יותנו בקיומה של תכנית ביוב מאושרת כדין וקביעת שלביות ביצוע שיבטיח את השלמת פתרון הביוב עד לגמר הבניה ב. תנאי למתן היתר בניה יהיה אישור פיקוד העורף לפתרונות המיגון בתחום המגרש. ג. תנאי למתן היתר בניה יהיה הבטחת מקומות חניה כנדרש בתקנות שבתוקף. ד. אישור המועצה על הסכמה לביצוע הסדרי התנועה כפי שמוצעים בנספח התנועה לעניין הדרכים הציבוריות.</p>
<p><b>6.4</b></p>	<p><b>טופוגרפיה/תוכנית מצבית</b></p>	<p>חובת הכנת תכנית מדידה: לא יוצא בתחום התכנית היתר בניה, אלא לאחר מסירת תוכנית מדידה לכל שטח המגרש בתחום התכנית. המדידה תערך ע"י מודד מוסמך, חתומה ע"י כל בעלי זכויות במקרקעין, ותפרט את הדרכים ואת שטחי הציבור.</p>
<p><b>6.5</b></p>	<p><b>חשמל</b></p>	<p>א. תנאי למתן היתר בניה יהיה - תיאום עם חברת החשמל בדבר תכנון והקמת חדר שנאים ו/או חדר מיתוג, פרטי קווי חשמל עיליים ותת קרקעיים, והנחיות לגבי מרחקי בניה ומגבלות שימוש מקווי חשמל עיליים ותת קרקעיים קיימים ומתוכננים. ב. בשטחים בנויים, תחנות השנאה חדשות יוקמו במבנה שהוקם לשם כך. במקרים בהם תנאי השטח אינם מאפשרים הקמת שנאים במבנה, רשאי מהנסד הרשות המקומית לאשר הקמת שנאים על עמודי חשמל. מגבלה זו לא תחול בשטחים פתוחים, בהם תותר הקמת תחנת שנאים על עמודי חשמל. ג. שנאי ימוקם במבנה נפרד או בחלק של הבנין בתאום עם חברת החשמל ובאישור הוועדה המקומית. ד. איסור בניה מתחת לקווי חשמל עיליים לא יינתן היתר בניה מתחת לקווי חשמל עיליים קיימים או מאושרים, אלא במרחקי בטיחות מפני התחשמלות המפורטים להלן, מקו המשוך אל הקרקע מהתיל הקיצוני של הקו או מציר הקו, הכל כמפורט להלן, לבין החלק הבולט או הקרוב ביותר לבנין, פרט לבנינים המותרים בשטח למעבר קווי החשמל. מציר הקו מהתיל הקיצוני 2.25 מ' 2.00 מ' א. קו חשמל מתח נמוך? תיל חשוף 1.75 מ' 1.50 מ' ב. קו חשמל מתח נמוך? תיל מבודד 6.50 מ' 8.50 מ' 5.00 מ' - ג. קו חשמל מתח גבוה עד 33 ק"ו: בשטח בנוי בשטח פתוח 13.00 מ' 20.00 מ' 9.50 מ' - ד. קו חשמל מתח עליון 110 - 160 ק"ו: בשטח בנוי בשטח פתוח (בשטחים בהם המרחקים בין העמודים עד 300 מ') 35.00 מ' - ה. קו חשמל מתח על-עליון 400 ק"ו * באזורים בהם המרחקים בין עמודי החשמל בקווי מתח עליון / על-עליון גדולים מן האמור לעיל, יש לפנות אל חברת החשמל על מנת לקבל מידע לגבי המרחקים המזעריים המותרים. בתוכנית מתאר המתירה הקמתם של מבנים המכילים חומרים מסוכנים המועדים לדליקה או לפיצוץ תכלול הוראה, הקובעת כי לא יינתן היתר בניה אלא במרחקי בטיחות שייקבעו בתוכנית המתאר בתיאום עם חברת החשמל(1). לפני תחילת ביצוע עבודות חפירה או בניה יבדוק המבצע את</p>

6.5	חשמל
	<p>קיומם האפשרי של קווי חשמל. אין לחפור או לבצע עבודת בניה כלשהי מעל ובקרבה של פחות מ- 3 מ' מקוי חשמל תת קרקעיים אלא לאחר קבלת אישור מחברת החשמל. אין לבנות מבנים מעל כבלי חשמל תת קרקעיים או בקרבה של פחות מ- 0.5 מ' מקוי חשמל תת-קרקעיים מתח גבוה / מתח נמוך או 1.0 מ' מקוי חשמל תת-קרקעיים מתח עליון(2). לא יינתן היתר לחפירה, חציבה או כריה במרחק הקטן מ- 10 מ' מהמסד של עמוד חשמל במתח עליון/ על עליון או 3 מ' מהמסד של עמוד חשמל במתח גבוה/ נמוך ולא תבוצע פעולה כזו, אלא לאחר שניתנה לחברה הזדמנות לחוות דעה על ההיתר המבוקש או הפעולה אותה עומדים לבצע לפי העניין. על אף האמור לעיל, בתחום תוכנית מתאר הקובעת רצועה למעבר קווי חשמל ראשיים = קווי מתח על ועל עליון יחולו הוראות תוכנית מתאר זו. 6.9 ביוב, ניקוז, מים, תברואה א. סילוק שפכים יהיה על ידי התחברות למערכת הביוב המרכזית של הישוב. ב. כל בעל חלקה בנויה או מגיש בקשה להיתר בניה יתקין בחלקתו מתקן לאחסון אשפה לשביעות רצון הוועדה המקומית. המועצה המקומית תדאג לאיסוף אשהפה. ג. לא יוצא היתר בניה אלא אם יוצג פתרון ניקוז לאתר לשביעות רצון מהנדס הוועדה המקומית. ד. אספקת המים תהיה ממערכת המים המרכזית של הישוב. אין להניח רשת צנורות מים בלי תעודות היתר מהמועצה המקומית ומהוועדה המקומית. 6.10 ניהול מי נגר 1. השטחים המיועדים לפיתוח - השטחים יפותחו באופן שיבטיח שימור של מי הנגר העילי, וכמפורט להלן: 1.1. במגרשי המגורים לפחות 15% משטח המגרש יהיו פנויים מכל בינוי, פיתוח או ריצוף והם יהיו שטחים חדירי מים למטרות חלחול לתת הקרקע. 1.2. ינקטו אמצעים להקטנת הנגר העילי במגרש ע"י שימור וניצול מי הנגר העילי, השחייתם והחדרתם לתת הקרקע וע"י כך הגדלת ההחדרה של מי הגשם למי התהום. 1.3. מרבית מי הגשמים יופנו להחדרה לתת הקרקע ורק עודפים יופנו למערכת הניקוז. 1.4. מערכת הניקוז תופרד ממערכת הביוב. כמו כן שטחי ההחדרה לתת הקרקע יהיו נמוכים ממפלס פתחי הביוב. 1.5. התכנון המפורט יערך להכוונת עודפי נגר, בעת עוצמות גשם גדולות, לאזורים ציבוריים. 2. תכנון שטחים ציבוריים פתוחים - בתחום התכנית יבטיח קליטה, השחיה והחדרה של מי נגר עילי באמצעות שטחי חלחול ישירים או מתקני החדרה. השטחים הקולטים את מי הנגר העילי בתחום שטחים ציבוריים פתוחים יהיו נמוכים מסביבתם. כל זאת ללא פגיעה בתפקוד ובשימושים של שטחים אלה כשטחים ציבוריים פתוחים. 3. תכנון דרכים וחניות - בתכנון דרכים וחניות ישולבו ככל הניתן רצועות של שטחים מגוננים סופגי מים וחדירים ויעשה שימוש ככל הניתן בחומרים נקבוביים וחדירים.</p>

6.6	תשתיות
	<p>התכנית תכלול, או תבטיח כי תכנית שתערך על פיה תכלול, הוראות המתייחסות לנספחים כאמור, ומבטיחות את קיומן המלא של הדרישות הנובעות מהן, ובכל מקרה יכלול: 1. הוראות המבטיחות את ביצוע התכנית בד בבד עם ביצוע מערכות התשתיות הנדרשות לצורך ההרחבה המוצעת, לרבות מוסדות הציבור והשטחים הציבוריים הפתוחים הנדרשים לפי העניין. 2. התניית מתן היתרי הבנייה בקיומם של תכנית ביוב מאושרת כדין ותכניות מפורטות לפתרון ביוב שאושרו על ידי משרד הבריאות והמשרד לאיכות הסביבה, וכן קביעת שלבי ביצוע שיבטיחו את השלמת פתרון הביוב עד לגמר הבנייה.</p>

6.7	פיתוח תשתית
	<p>א. בתנאים למתן היתר בניה יקבעו דרכי ביצוע של כל עבודות התשתית לרבות קו ביוב ו/או קו ניקוז, ו/או תא ביוב, ו/או דרך, ו/או עמוד תאורה, ו/או קווי תאורה, ו/או מרכזיית תאורה וכל העבודות הכרוכות בביצוע הנ"ל וכדומה (להלן: עבודות התשתית) המצויים בתוך תחומי המקרקעין ובסמוך למקרקעין כפי שיקבע על ידי מהנדס הרשות המקומית. ב. כל קווי התשתית</p>



<b>6.7</b>	<b>פיתוח תשתית</b>
	<p>שבתחום תוכנית למעט חשמל, תקשורת (למעט מתקנים סלולריים), צינורות ביוב ומים ראשיים וכיו"ב תהיינה תת-קרקעיות. ג. בשטח בנוי, קווי חשמל מתח גבוה ומתח נמוך חדשים יהיו תת קרקעיים. במקרים בהם שוכנע מהנדס העיר מטעמים מיוחדים שירשמו, כי מסיבות הנדסיות לא ניתן יהיה להטמין את קו החשמל בתת-הקרקע, יהיה רשאי לאשר התקנתו כקו עילי. ד. בעל היתר הבניה יממן, במידת הצורך וכתנאי להיתר הבניה, את העתקת התשתיות וכל המתקנים והאביזרים הקיימים הכרוכים בהם, למקום מתאים שייאושר עפ"י דין, אשר ייקבע על דעת הרשות המקומית בתיאום עם בעל התשתית. ה. אישור אגף המים בעירייה בדבר חיבור הבנין לרשת המים.</p>



<b>6.8</b>	<b>ניהול מי נגר</b>
	<p>1. השטחים המיועדים לפיתוח - השטחים יפותחו באופן שיבטיח שימור של מי הנגר העילי, וכמפורט להלן: 1.1. במגרשי המגורים לפחות 15% משטח המגרש יהיו פנויים מכל בינוי, פיתוח או ריצוף והם יהיו שטחים חדירי מים למטרות לחיול לתת הקרקע. 1.2. ינקטו אמצעים להקטנת הנגר העילי במגרש ע"י שימור וניצול מי הנגר העילי, שההיתר וההחזרתם לתת הקרקע וע"י כך הגדלת ההחדרה של מי הגשם למי התהום. 1.3. מרבית מי הגשמים יופנו להחדרה לתת הקרקע ורק עודפים יופנו למערכת הניקוז. 1.4. מערכת הניקוז תופרד ממערכת הביוב. כמו כן שטחי ההחדרה לתת הקרקע יהיו נמוכים ממפלס פתחי הביוב. 1.5. התכנון המפורט יערך להכוונת עודפי נגר, בעת עוצמות גשם גדולות, לאזורים ציבוריים. 2. תכנון שטחים ציבוריים פתוחים - בתחום התכנית יבטיח קליטה, שההיתר והחדרה של מי נגר עילי באמצעות שטחי לחיול ישירים או מתקני החדרה. השטחים הקולטים את מי הנגר העילי בתחום שטחים ציבוריים פתוחים יהיו נמוכים מסביבתם. כל זאת ללא פגיעה בתפקוד ובשימושים של שטחים אלה כשטחים ציבוריים פתוחים. 3. תכנון דרכים וחניות - בתכנון דרכים וחניות ישולבו ככל הניתן רצועות של שטחים מגוונים סופגי מים וחדירים ויעשה שימוש ככל הניתן בחומרים נקבוביים וחדירים.</p>



<b>6.9</b>	<b>חיזוק מבנים, תמא / 38</b>
	<p>1. היתר לתוספות בניה למבנה קיים אשר נבנה שלא בהתאם לתקן ישראלי ת"י 413, יותנה בחיזוק המבנה כולו ביחד עם התוספת, בפני רעידות אדמה, על פי דרישות ת"י 413, ומילוי אחר התנאים הבאים: א. הגשת חו"ד המתבססת על אבחון על-פי תקן ישראל ת"י 2413 (הנחיות לעריכת עמידות מבנים קיימים ברעידות אדמה ולחיזוקם) בדבר הצורך בחיזוק המבנה הקיים בפני רעידות אדמה. ב. על בקשה להיתר כאמור יחולו הוראות נוהל ביצוע בקרה הנדסית על בקשה להיתר הכוללת חיזוק מבנים בפני רעידות אדמה מכוח תמ"א 38 (נספח א' לחוזר מנכ"ל משרד הפנים "עידוד חיזוק מבנים מפני רעידות אדמה על פי תמ"א 38 ואמצעים נוספים" מיום 23 ביוני 2008). 2. היתר לשינוי יעוד או שימוש במבנים קיימים, יותנה בהתאמת השימוש המוצע במבנה לדרישות העמידות לכוחות סיסמיים כפי שנקבע בתקן ישראלי ת"י 413 בהתאם לייעודו החדש של המבנה. 3. זכויות הבנייה הנוספות שהוענקו בתא שטח X לצורך חיזוק כנגד רעידות אדמה מותנות בביצוע חיזוק בפועל בתוך Y חודשים, ומילוי אחר התנאים הבאים:</p>

<b>6.10</b>	<b>פיקוד העורף</b>
	תנאי למתן היתר בניה יהיה ? אישור פיקוד העורף לפתרונות המיגון בתחום המגרש.


<b>7</b>	<b>ביצוע התכנית</b>
----------	---------------------

## 7.1 שלבי ביצוע

מספר שלב	תאור שלב	התנייה
1	הנפקת היתר בניה	
2	ביצוע תשתיות	
3	ביצוע הבניה	

## 7.2 מימוש התכנית

מייד לאחר אישור התכנית



תכנון זמין  
מונה הדפסה 6



תכנון זמין  
מונה הדפסה 6



תכנון זמין  
מונה הדפסה 6