

**הוראות התכנית**

תכנית מס' 308-0633537

מגורים ברחוב הדקלים


חיפה

מחוז

מרחב תכנון מקומי פרדס חנה-כרכור

סוג תכנית  
תכנית מתאר מקומית

אישורים



חוק התכנון והבניה, התשכ"ה - 1965

משרד האוצר - מחוז חיפה

הוועדה המחוזית החליטה ביום:

19/11/2018

להפקיד את התכנית

02/01/2019

יו"ר הוועדה המחוזית

תאריך

ניתן לצפות במסמכי התכנית ובהחלטות בעניינה באתר תכנון זמין:

<http://mavat.moin.gov.il/MavatPS/Forms/SV3.aspx?ABC>

## דברי הסבר לתכנית

התכנית, ששטחה כ 1.186 דונם, מצויה בחלקה הצפוני של פרדס חנה כרכור במפגש בין רחוב הדקלים לרחוב דרך הים בגוש 10101, חלקה 69.  
מטרת התכנית היא שינוי של ייעודי הקרקע ממשקי עזר למגורים א', תוספת יח"ד נוספת (סה"כ בתחום התכנית 2 יח"ד) ותוספת שטחי בניה.  
שטחי בנייה המוצעים בתחום התכנית:  
1. שטחי בניה עיקריים - 320 מ"ר (תוספת של 178 מ"ר ביחס למאושר).  
2. שטחי שירות - 100 מ"ר.



תכנון זמין  
מונה הדפסה 11



תכנון זמין  
מונה הדפסה 11



תכנון זמין  
מונה הדפסה 11

דף ההסבר מהווה רקע לתכנית ואינו חלק ממסמכיה הסטטוטוריים.

## 1. זיהוי וסיווג התכנית

1.1 שם התכנית ומספר התכנית שם התכנית מגורים ברחוב הדקלים

מספר התכנית 308-0633537

1.2 שטח התכנית 1.186 דונם

1.4 סיווג התכנית סוג התכנית תכנית מתאר מקומית

האם מכילה הוראות של תכנית מפורטת כן

ועדת התכנון המוסמכת להפקיד את התכנית מחוזית

לפי סעיף בחוק ל"ר

היתרים או הרשאות תכנית שמכוחה ניתן להוציא היתרים או הרשאות

סוג איחוד וחלוקה ללא איחוד וחלוקה

האם כוללת הוראות לענין תכנון תלת מימדי לא



## 1.5 מקום התכנית



תכנון זמין  
מונה הדפסה 11

1.5.1 נתונים כלליים מרחב תכנון מקומי פרדס חנה-כרכור

197470 קואורדינאטה X

709700 קואורדינאטה Y

1.5.2 תיאור מקום בחלקו המזרחי של רחוב הדקלים, מצפון לצומת עם דרך הים

1.5.3 רשויות מקומיות בתכנית והתייחסות לתחום הרשות, נפה

פרדס חנה-כרכור - חלק מתחום הרשות: פרדס חנה-כרכור

נפה חדרה

1.5.4 כתובות שבהן חלה התכנית

כניסה	מספר בית	רחוב	ישוב
	134	הדקלים	פרדס חנה-כרכור

שכונה ל"ר

1.5.5 גושים וחלקות בתכנית

מספר גוש	סוג גוש	חלק / כל הגוש	מספרי חלקות בשלמותן	מספרי חלקות בחלקן
10101	מוסדר	חלק		69

הכל על-פי הגבולות המסומנים בתשריט בקו הכחול.

1.5.6 גושים ישנים

לא רלוונטי

1.5.7 מגרשים / תאי שטח מתכניות קודמות שלא נרשמו כחלקות

מספר תוכנית	מספר מגרש/תא שטח
ש/ 139	32

1.5.8 מרחבי תכנון גובלים בתכנית

לא רלוונטי



תכנון זמין  
מונה הדפסה 11

**1.6 יחס בין התכנית לבין תכניות מאושרות קודמות**

תאריך	מס' עמוד בילקוט פרסומים	מספר ילקוט פרסומים	הערה ליחס	סוג יחס	מספר תכנית מאושרת
22/12/1966	560	1324	תכנית זו משנה רק את המפורט בתכנית זו וכל יתר הוראות תכנית ש / 1 ממשיכות לחול.	שינוי	ש / 1
08/05/1975	1625	2110	תכנית זו משנה רק את המפורט בתכנית זו וכל יתר הוראות תכנית ש / 139 ממשיכות לחול.	שינוי	ש / 139
30/09/1980	96	2661	תכנית זו משנה רק את המפורט בתכנית זו וכל יתר הוראות תכנית ש / 209 ממשיכות לחול.	שינוי	ש / 209
15/08/2017	8514	7567	תכנית זו אינה פוגעת בהוראות תכנית 353-0138586. הוראות תכנית 353-0138586 תחולנה על תכנית זו.	כפיפות	353-0138586



## 1.7 מסמכי התכנית

נכלל בהוראות התכנית	תיאור המסמך	תאריך יצירה	עורך המסמך	תאריך עריכה	מספר עמודים / גליון	קנה מידה	תחולה	סוג המסמך
כן			אסנת אולצוור				מחייב	הוראות התכנית
לא	תשריט מצב מוצע		אסנת אולצוור		1	1: 250	מחייב	תשריט מצב מוצע
לא	נספח בינוי	25/11/2018	אסנת אולצוור	25/11/2018	1	1: 250	מנחה	בינוי
לא	תשריט מצב מאושר	27/03/2018	אסנת אולצוור	27/03/2018	1	1: 250	רקע	מצב מאושר

כל מסמכי התכנית מהווים חלק בלתי נפרד ממנה, משלימים זה את זה ויקראו כמקשה אחת. במקרה של סתירה בין המסמכים המחייבים לבין המנחים יגברו המסמכים המחייבים. במקרה של סתירה בין המסמכים המחייבים לבין עצמם תגברנה ההוראות על התשריטים



**1.8 בעלי עניין/ בעלי זכויות בקרקע /עורך התכנית ובעלי מקצוע**

**1.8.1 מגיש התכנית**

מקצוע/ תואר	סוג	שם	מספר רשיון	שם תאגיד	ישוב	רחוב	בית	טלפון	פקס	דוא"ל
	פרטי	איל לוקר			פרדס חנה- כרכור	הדקלים	32	04-6274702		Eyal@rimonltd.co.il

**1.8.2 יזם**

סוג	שם	מספר רשיון	שם תאגיד	ישוב	רחוב	בית	טלפון	פקס	דוא"ל
פרטי	איל לוקר			פרדס חנה- כרכור	הדקלים	32	04-6274702		Eyal@rimonltd.co.il

**1.8.3 בעלי עניין בקרקע**

הערה כללית לבעלי עניין בקרקע: המתכנית כוללת מקרקעין בבעלות מדינה

**1.8.4 עורך התכנית ובעלי מקצוע**

מקצוע/ תואר	סוג	שם	מספר רשיון	שם תאגיד	ישוב	רחוב	בית	טלפון	פקס	דוא"ל
אדריכלית	עורך ראשי	אסנת אולצוור	109410	טאו אדריכלות	זכרון יעקב	(1)		04-6290920	04-6290980	osnat@tao-arc.co.il
מודד מוסמך	מודד	רמזי קעואר	883		חיפה	אל מותנבי	22	04-8522116	04-8520166	ramzi883@netvision.net.il

(1) כתובת: ת.ד 643.

## 1.9 הגדרות בתכנית

לא רלוונטי



תכנון זמין  
מונה הדפסה 11

כל מונח אשר לא הוגדר בתכנית זו, תהיה נודעת לו המשמעות הנתונה לו בחוק התכנון והבניה התשכ"ה – 1965 (להלן "החוק") או בתקנות שהותקנו מכוחו, וזאת בהיעדר כוונה אחרת משתמעת.

## 2. מטרת התכנית ועיקרי הוראותיה

### 2.1 מטרת התכנית

תוספת יחידת דיור, שינוי יעוד ממשקי עזר למגורים א', תוספת שטחי בניה וקביעת הוראות בניה

### 2.2 עיקרי הוראות התכנית

(א) שינוי יעוד קרקע.

(ב) תוספת יחידת דיור.

(ג) תוספת זכויות בניה.



תכנון זמין  
מונה הדפסה 11

## 3. טבלת יעודי קרקע ותאי שטח בתכנית

### 3.1 טבלת יעודי קרקע ותאי שטח בתכנית

יעוד	תאי שטח
מגורים א'	1


  

סימון בתשריט	יעוד	תאי שטח כפופים
בלוק עץ/עצים לעקירה	מגורים א'	1
בלוק עץ/עצים לשימור	מגורים א'	1

### 3.2 טבלת שטחים

#### מצב מאושר

יעוד	מ"ר	אחוזים
משקי עזר	1,186	100
סה"כ	1,186	100



תכנון זמין  
מונה הדפסה 11

#### מצב מוצע

יעוד	מ"ר מחושב	אחוזים מחושב
מגורים א'	1,186.35	100
סה"כ	1,186.35	100



## 4. יעודי קרקע ושימושים

4.1	מגורים א'
4.1.1	שימושים מגורים ובתי דירה, משרדים של בעלי מקצועות חופשיים או אומנים לשימוש המתגוררים בנכס בלבד.
4.1.2	הוראות
א	הוראות בינוי מרחק בין יחידות הדיור יהיה 4 מ' או 0 מ' במקרה של קיר משותף.



## 5. טבלת זכויות והוראות בניה - מצב מוצע

קו בנין (מטר)	מספר קומות		גובה מבנה- מעל הכניסה הקובעת (מטר)	מספר יח"ד	תכסית (% מתא שטח)	שטחי בניה (מ"ר)				גודל מגרש (מ"ר)	תאי שטח	יעוד
						מתחת לכניסה הקובעת		מעל הכניסה הקובעת				
						שרות	עיקרי	שרות	עיקרי			
קדמי	אחורי	צידי- שמאלי	צידי- ימני	מתחת לכניסה הקובעת	מעל הכניסה הקובעת	סה"כ שטחי בניה	שרות	עיקרי	שרות	עיקרי	גודל מגרש כללי	מגורים אי'
5	5	4	4	1	2	420	(2)		100	(1) 320	1186	

האמור בטבלה זו גובר, במקרה של סתירה, על הוראות כלליות אחרות, בין בהוראות התכנית ובין בתשריט המצב המוצע.  
 גם בטבלה עצמה גוברת הוראה מפורטת על הוראה כללית  
 שטחי הבניה המפורטים בטבלה שלעיל כוללים את כל שטחי הבניה המירביים בתכנית זו

### הערות לטבלת זכויות והוראות בניה – מצב מוצע:

- (1) יותרו משרדים לבעלי מקצועות חופשיים או אמנים בשטח שלא יעלה על 30 מ"ר לכל יח"ד מתוך סך שטחי הבניה העיקריים למגורים.
- (2) ניתן לנייד שטחי שרות לממ"ד, מחסן וחדר טכני מעל לקרקע אל מתחת לקרקע במסגרת השטחים המותרים.
- (3) לגג משופע. 7 מ' לגג שטוח.



תכנון זמין  
מונה הדפסה 11






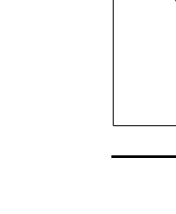
תכנון זמין  
מונה הדפסה 11

**6. הוראות נוספות**

<b>6.1</b>	<b>חניה</b>
	מקומות החניה יהיו בתחום המגרש לפי התקן התקף בעת הוצאת היתר הבניה.
<b>6.2</b>	<b>חשמל</b>
	<p>א. תנאי למתן היתר בניה יהיה תיאום עם חברת החשמל בדבר תכנון והקמת חדרי שנאים ו/או חדר מיתוג, פרטי קווי חשמל עיליים ותת קרקעיים, והנחיות לגבי מרחקי בנייה ומגבלות שימוש מקווי חשמל עיליים ותת קרקעיים קיימים ומתוכננים.</p> <p>ב. איסור בניה בקרבת מתקני חשמל</p> <p>לא יינתן היתר בניה למבנה או חלק ממנו מתחת לקווי חשמל עיליים. בקרבת קווי חשמל עיליים יינתן היתר בניה רק במרחקים המפורטים מטה מקו אנכי משוך אל הקרקע בין התיל הקיצוני והקרוב ביותר של קווי החשמל לבין החלק הבולט ו/א הקרוב ביותר של המבנה.</p> <p>מהתיל הקיצוני/ מהכבל/מהמתקן      מציר הקו</p> <p>א. קו חשמל מתח נמוך- תיל חשוף      3 מ'</p> <p>ב. קו חשמל מתח נמוך- תיל מבודד      2 מ'</p> <p>ג. קו חשמל מתח גבוה עד 33 ק"ו- תיל חשוף או מצופה      5.00 מ'</p> <p>ד. קו חשמל מתח גבוה עד 33 ק"ו- כבל אורירי מבודד (כא"מ)      2 מ'</p> <p>ה. קו חשמל מתח עליון 110-160 ק"ו:      -      20.00 מ'</p> <p>ו. קו חשמל מתח על-עליון 400 ק"ו      -      35.00 מ'</p> <p>ז. כבלי חשמל מתח נמוך 0.5 מ'</p> <p>ח. כבלי חשמל מתח גבוה      3 מ'</p> <p>ט. כבלי חשמל מתח עליון      בתאום עם חברת החשמל</p> <p>י. ארון רשת      1 מ'</p> <p>יא. שנאי על עמוד      3 מ'</p> <p>הערה: במידה ובאזור הבניה ישנם קווי מתח עליון/על בנויים עם שדות גדולים יותר, יש לפנות לחברת החשמל לישראל לקבלת מידע ספציפי לגבי המרחקים המינימאליים המותרים.</p> <p>המרחקים האנכיים והמינימאליים מקווי חשמל עד לפני כביש סופיים ייקבעו לאחר תאום וקביעת הנחיות עם חברת החשמל.</p> <p>אין לחפור מעל ובקרבת כבלי חשמל תת קרקעיים אלא לאחר קבלת אישור והסכמה מחברת החשמל.</p> <p>אין לחפור או לבצע עבודת בניה כלשהי מעל ובקרבה של פחות מ-3 מ' מכבלי חשמל אלא לאחר קבלת אישור מחברת החשמל.</p> <p>לא יינתן היתר לחפירה, חציבה או כרייה במרחק הקטן מ-10 מ' מהמסד של עמוד חשמל במתח עליון/ על עליון או 3 מ' מהמסד של עמוד חשמל במתח גבוה/נמוך ולא תבוצע פעולה כזו, אלא לאחר שניתנה לחברה הזדמנות לחוות דעה על ההיתר המבוקש או הפעולה אותה עומדים לבצע</p>

<p><b>6.2 חשמל</b></p>	<p><b>6.2</b></p>
<p>לפי העניין. על אף האמור לעיל, כל בניה או שימוש מבוקשים בקרבת מתקני חשמל יותרו בכפוף למגבלות הקבועות בסעיף זה.</p>	
<p><b>6.3 ניהול מי נגר</b></p>	<p><b>6.3</b></p>
<p>השטחים יפותחו באופן שיבטיח שימור של מי הנגר העילי וכמפורט להלן:</p> <p>א. לפחות 15% משטח המגרש יהיו פנויים מכל בינוי, פיתוח או ריצוף והם יהיו שטחים חדירי מים למטרות לחיול לתת הקרקע.</p> <p>ב. ינקטו אמצעים להקטנת הנגר העילי במגרש ע"י שימור וניצול מי הנגר העילי, השהיית והחדרתם לתת הקרקע ועל-ידי כך הגדלת ההחדרה של מי הגשם למי התהום.</p> <p>ג. מרבית מי הגשמים יופנו להחדרה לתת הקרקע ורק עודפים יופנו למערכת הניקוז.</p> <p>ד. שטחי ההחדרה לתת הקרקע יהיו נמוכים ממפלס פתחי הביוב.</p>	
<p><b>6.4 שמירה על עצים בוגרים</b></p>	<p><b>6.4</b></p>
<p>על תאי שטח בהם מסומנים העצים הבוגרים בתשריט התכנית ובנספח הבינוי בסימונים של "עץ/קבוצת עצים להעתקה", או "עץ/קבוצת עצים לעקירה" יחולו ההוראות כפי שיקבע ברשיון לפי פקודת היערות וכן ההוראות הבאות (כולן או חלקן):</p> <p>א. לא תותר כריתה או פגיעה בעץ/קבוצת עצים המסומנים לשימור.</p> <p>תנאי למתן היתר בניה בתא שטח בו מסומנים עץ / קבוצת עצים לשימור - אישור הועדה המקומית לתכנית פיתוח השטח בקנה מידה כפי שיקבע מהנדס הועדה המקומית, לרבות סימון רדיוס צמרת העץ, ככל שידרש.</p> <p>קו בנין מעץ לשימור יהיה 4 מ' לפחות מרדיוס צמרת העץ, או לפי הנחית פקיד היערות.</p> <p>ב. תנאי לעקירת או העתקת עץ יהיה קבלת אישור פקיד היערות כנדרש בתקנות התכנון והבניה וכן אישור לפי פקודת היערות.</p>	
<p><b>6.5 פסולת בניין</b></p>	<p><b>6.5</b></p>
<p>1. לא יאושר היתר אלא לפי נוהל המבטיח סילוק מוסדר של פסולת הבנייה, בהתאם לתקנות התכנון והבנייה (היתר, תנאים ואגרות), (טיפול בפסולת בניין), התשס"ה - 2005, וכמפורט להלן:</p> <p>1.1 קבלת הערכת כמות פסולת הבניין המשוערת מביצוע פרויקט בניה, הריסה או סלילה מבעל ההיתר לפני הוצאת ההיתר.</p> <p>1.2 הצבת דרישה בהיתר הבניה לפינוי פסולת הבניין בכמות שהוערכה (בהפחתת הכמות שתמוחזר או שיעשה בה שימוש חוזר באתר), לאתר מוסדר (אתר סילוק, אתר טיפול או תחנת מעבר).</p> <p>1.3 בדיקת קיום אישורים על כניסה של פסולת יבשה בכמות שהוערכה (פחות או יותר) לאתר המוסדר, על שם בעל ההיתר ותוך ציון פרטי ההיתר, וזאת לפני מתן תעודת גמר וטופס חיבור לתשתיות.</p> <p>2. חובת גריסה - היתר הבניה למבנה גדול יכלול הוראות המחייבות מיחזור של פסולת הבניין שתיווצר, בהיקף מוערך של 50% או יותר, בהתאם לסוג הפסולת.</p> <p>3. חציבה ומילוי</p> <p>3.1 היתר יציג פתרון לאיזון בין חפירה ומילוי.</p> <p>3.2 בהעדר איזון -</p> <p>- יועברו עודפי חציבה למילוי בפרויקט אחר או לאוגר ביניים מוסדר לצורך שימוש עתידי בפרויקטים אחרים.</p>	



 <p>תכנון זמין מונה הדפסה 11</p>	<p><b>6.5 פסולת בניין</b></p>
 <p>תכנון זמין מונה הדפסה 11</p>	<p>- מילוי באמצעות עודפי חציבה מפרויקט אחר או מאוגר בניינים.          - מילוי באמצעות פסולת יבשה אינרטית.          הועדה המקומית רשאית לפטור מחובת איזון בתנאים מיוחדים שירשמו בהחלטתה ולאחר התייעצות עם נציג המשרד להגנת הסביבה.          4. עבודות שאינן טעונות היתר          4.1. נוהל כאמור בסעיף (1) יוחל על עבודות חציבה, חפירה, כרייה, מילוי, בנייה ושיפוץ שאינן טעונות היתר על ידי הרשות הציבורית האחראית על אותן עבודות.</p>
 <p>תכנון זמין מונה הדפסה 11</p>	<p><b>6.6 תנאים למתן היתרי בניה</b></p> <p>א) הבטחת ביצוע תשתיות.          ב) אישור תכנית בינוי המראה את מיצוי מלוא פוטנציאל יחידות הדיור במגרש. תכנית הבינוי תכלול את כל יחידות הדיור הקיימות והמתוכננות, חניות, חומרי גמר, פיתוח והתחברות לתשתיות עירוניות.</p>
 <p>תכנון זמין מונה הדפסה 11</p>	<p><b>6.7 תשתיות</b></p> <p>כל קווי התשתית המוצעים בתחום התכנית יהיו תת-קרקעיים.          א. ביוב          (1) מתן היתר בניה יותנה בהבטחת חיבור למערכת הביוב העירונית המחוברת לפיתרון קצה, שתהיה בהתאם לתכנית ביוב שתציג חיבור למערכת הביוב העירונית באישור משרד הבריאות.          (2) תעודה לשימוש בבנין תינתן רק לאחר שהבניין יחובר למערכת ביוב העירונית המחוברת לפתרון הקצה הנ"ל.          ב. מים          אספקת מים לבניינים בשטח תכנית זו תהיה ממערכת אספקת המים של המועצה המקומית.          ג. הידרנטים          קבלת התחייבות מבקש ההיתר לביצוע הידרנטים לכיבוי אש לפי דרישות שרותי הכבאות ולשביעות רצונם תהווה תנאי להוצאת היתר בניה.          ד. תקשורת וחשמל          מערכת קווי התקשורת והחשמל המוצעים בתחום תכנית זו תהיה תת-קרקעית בלבד.          ה. מרחב מוגן / מקלט          כל בקשה להיתר בניה תכלול תכנית למיגון בהתאם לתקן הישראלי ובאישור הג"א.          ו. בתנאים למתן היתר בניה יקבעו דרכי ביצוע של כל עבודות התשתית לרבות קו ביוב ו/או קו ניקוז, ו/או תא ביוב, ו/או דרך, ו/או עמוד תאורה, ו/או קווי תאורה, ו/או מרכזיית תאורה וכל העבודות הכרוכות בביצוע הנ"ל וכדומה (להלן: עבודות התשתית) המצויים בתוך תחומי המקרקעין ובסמוך למקרקעין כפי שיקבע על ידי מהנדס הרשות המקומית.          במידת הצורך וכתנאי להיתר הבניה יועתקו התשתיות וכל המתקנים והאביזרים הקיימים הכרוכים בהם, למקום מתאים שייאושר עפ"י דין, אשר ייקבע על דעת הרשות המקומית בתיאום עם בעל התשתית.</p>

<b>6.8 היטל השבחה</b>	
	הוועדה המקומית תטיל ותגבה היטל השבחה בהתאם להוראות התוספת השלישית לחוק.



תכנון זמין  
מונה הדפסה 11

<b>.7 ביצוע התכנית</b>	
------------------------	--

<b>7.1 שלבי ביצוע</b>	
-----------------------	--

<b>7.2 מימוש התכנית</b>	
-------------------------	--

	תוך 10 שנים מיום אישור התכנית כחוק.
--	-------------------------------------



תכנון זמין  
מונה הדפסה 11



תכנון זמין  
מונה הדפסה 11