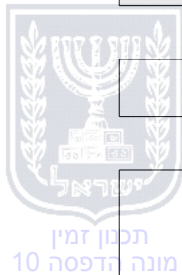


הוראות התכנית

תכנית מס' 308-0648014

תוספת זכויות למבני ציבור ברח' חברון



מחוז חיפה
מרחב תכנון מקומי פרדס חנה-כרכור
סוג תכנית תכנית מתאר מקומית

אישורים



חוק התכנון והבניה, התשכ"ה - 1965

משרד האוצר - מחוז חיפה

הוועדה המחוזית החליטה ביום :

07/11/2018

להפקיד את התכנית

20/03/2019

יו"ר הוועדה המחוזית

תאריך



ניתן לצפות במסמכי התכנית ובהחלטות בעניינה באתר תכנון זמין :

<http://mavat.moin.gov.il/MavatPS/Forms/SV3.aspx?ABC>

דברי הסבר לתכנית

מיקום התכנית ברחוב חברון בפרדס חנה בשטח המיועד למבני ציבור. בחלקה קיימים מבני ציבור קטנים כגון גן ילדים, מועדון, בית כנסת. התכנית מגדילה את שטחי הבניה מ-702 מ"ר ל-4822 מ"ר עיקרי ו-965 מ"ר שרות, משנה את קווי הבניין לכיוון השצ"פ הגובל בחלקה מ-4 מ' צידי ו-5 מ' אחורי ל-0 מ' צידי ואחורי ומוסיפה קומות מ-2 במצב מאושר ל-4 קומות. כל זאת לצורך הגדלת הבינוי וניצול מיטבי של השטח הציבורי.



תכנון זמין
מונה הדפסה 10



תכנון זמין
מונה הדפסה 10



תכנון זמין
מונה הדפסה 10

דף ההסבר מהווה רקע לתכנית ואינו חלק ממסמכיה הסטטוטוריים.

1. זיהוי וסיווג התכנית

1.1 שם התכנית ומספר התכנית שם התכנית תוספת זכויות למבני ציבור ברח' חברון

מספר התכנית 308-0648014

1.2 שטח התכנית 3.215 דונם

1.4 סיווג התכנית סוג התכנית תכנית מתאר מקומית

האם מכילה הוראות של תכנית מפורטת כן

ועדת התכנון המוסמכת להפקיד את התכנית מחוזית

לפי סעיף בחוק ל"ר

היתרים או הרשאות תכנית שמכוחה ניתן להוציא היתרים או הרשאות

סוג איחוד וחלוקה ללא איחוד וחלוקה

האם כוללת הוראות לענין תכנון תלת מימדי לא



1.5 מקום התכנית

1.5.1 נתונים כלליים

מרחב תכנון מקומי	פרדס חנה-כרכור
קואורדינאטה X	196950
קואורדינאטה Y	708235

1.5.2 תיאור מקום

בשכונת נווה מרחב, ברח' חברון

1.5.3 רשויות מקומיות בתכנית והתייחסות לתחום הרשות, נפה

פרדס חנה-כרכור - חלק מתחום הרשות: פרדס חנה-כרכור

נפה חדרה

1.5.4 כתובות שבהן חלה התכנית

ישוב	רחוב	מספר בית	כניסה
פרדס חנה-כרכור	חברון		

שכונה נווה מרחב

1.5.5 גושים וחלקות בתכנית

מספר גוש	סוג גוש	חלק / כל הגוש	מספרי חלקות בשלמותן	מספרי חלקות בחלקן
10103	מוסדר	חלק		331, 414
10104	מוסדר	חלק		687

הכל על-פי הגבולות המסומנים בתשריט בקו הכחול.

1.5.6 גושים ישנים

לא רלוונטי

1.5.7 מגרשים / תאי שטח מתכניות קודמות שלא נרשמו כחלקות

מספר תוכנית	מספר מגרש/תא שטח
ש/ 202	א

1.5.8 מרחבי תכנון גובלים בתכנית

לא רלוונטי



תכנון זמין
מונה הדפסה 10



תכנון זמין
מונה הדפסה 10



תכנון זמין
מונה הדפסה 10

1.6 יחס בין התכנית לבין תכניות מאושרות קודמות

תאריך	מס' עמוד בילקוט פרסומים	מספר ילקוט פרסומים	הערה ליחס	סוג יחס	מספר תכנית מאושרת
22/12/1966	560	1324	תכנית זו משנה רק את המפורט בתכנית זו וכל יתר הוראות תכנית ש / 1 ממשיכות לחול.	שינוי	ש / 1
13/02/1977	815	2295	תכנית זו משנה רק את המפורט בתכנית זו וכל יתר הוראות תכנית ש / 142 ממשיכות לחול.	שינוי	ש / 142
20/08/1981	2630	2739	תכנית זו משנה רק את המפורט בתכנית זו וכל יתר הוראות תכנית ש / 228 ממשיכות לחול.	שינוי	ש / 228
15/08/2017	8514	7567	תכנית זו אינה פוגעת בהוראות תכנית 353-0138586. הוראות תכנית 353-0138586 תחולנה על תכנית זו.	כפיפות	353-0138586
03/01/1980	929	2594	תכנית זו משנה רק את המפורט בתכנית זו וכל יתר הוראות תכנית ש / 202 ממשיכות לחול.	שינוי	ש / 202



1.7 מסמכי התכנית

נכלל בהוראות התכנית	תיאור המסמך	תאריך יצירה	עורך המסמך	תאריך עריכה	מספר עמודים / גליון	קנה מידה	תחולה	סוג המסמך
כן			אסנת אולצוור				מחייב	הוראות התכנית
לא	תשריט מצב מוצע		אסנת אולצוור		1	1: 250	מחייב	תשריט מצב מוצע
לא	נספח בינוי	09/12/2018	אסנת אולצוור	09/12/2018	1	1: 250	מנחה	בינוי
לא	תשריט מצב מאושר	02/12/2018	אסנת אולצוור	02/12/2018	1	1: 250	רקע	מצב מאושר

כל מסמכי התכנית מהווים חלק בלתי נפרד ממנה, משלימים זה את זה ויקראו כמקשה אחת. במקרה של סתירה בין המסמכים המחייבים לבין המנחים יגברו המסמכים המחייבים. במקרה של סתירה בין המסמכים המחייבים לבין עצמם תגברנה ההוראות על התשריטים



1.8 בעלי עניין/ בעלי זכויות בקרקע /עורך התכנית ובעלי מקצוע

1.8.1 מגיש התכנית

מקצוע/ תואר	סוג	שם	מספר רשיון	שם תאגיד	ישוב	רחוב	בית	טלפון	פקס	דוא"ל
	ועדה מקומית	ועדה מקומית		ועדה מקומית לתכנון ובניה פרדס חנה - כרכור	פרדס חנה- כרכור	דרך הבנים	22	077-9779933		

1.8.2 יזם

סוג	שם	מספר רשיון	שם תאגיד	ישוב	רחוב	בית	טלפון	פקס	דוא"ל
ועדה מקומית	ועדה מקומית		ועדה מקומית לתכנון ובניה פרדס חנה - כרכור	פרדס חנה- כרכור	דרך הבנים	22	077-9779933		

1.8.3 בעלי עניין בקרקע

1.8.4 עורך התכנית ובעלי מקצוע

מקצוע/ תואר	סוג	שם	מספר רשיון	שם תאגיד	ישוב	רחוב	בית	טלפון	פקס	דוא"ל
אדריכלית	עורך ראשי	אסנת אולצוור	109410	טאו אדריכלות	זכרון יעקב	(1)		04-6290920	04-6290980	osnat@tao-arc.co.il



תכנון זמין
מונה הדפסה 10



תכנון זמין
מונה הדפסה 10

מקצוע/ תואר	סוג	שם	מספר רשיון	שם תאגיד	ישוב	רחוב	בית	טלפון	פקס	דוא"ל
מודד מוסמך	מודד	עלי מסארוה	1311		טייבה	(2)		050-4424140		ali.m. 1479@gmail. com

(1) כתובת: ת.ד 643.

(2) כתובת: ת.ד 3870.



תכנון זמין
מונה הדפסה 10



תכנון זמין
מונה הדפסה 10

1.9 הגדרות בתכנית

לא רלוונטי



מנהל תכנון זמין
מונה הדפסה 10

כל מונח אשר לא הוגדר בתכנית זו, תהיה נודעת לו המשמעות הנתונה לו בחוק התכנון והבניה התשכ"ה – 1965 (להלן "החוק") או בתקנות שהותקנו מכוחו, וזאת בהיעדר כוונה אחרת משתמעת.

2. מטרת התכנית ועיקרי הוראותיה

2.1 מטרת התכנית

תוספת זכויות למגרש ציבורי ושינוי קווי בנין.

2.2 עיקרי הוראות התכנית

(א) תוספת זכויות בניה.

(ב) שינוי קוי בנין.

(ג) שינוי במספר הקומות.



מנהל תכנון זמין
מונה הדפסה 10

3. טבלת יעודי קרקע ותאי שטח בתכנית

3.1 טבלת יעודי קרקע ותאי שטח בתכנית

יעוד	תאי שטח	
מבנים ומוסדות ציבור	1	
סימון בתשריט	יעוד	תאי שטח כפופים
בלוק עץ/עצים לשימור	מבנים ומוסדות ציבור	1


3.2 טבלת שטחים

מצב מאושר

יעוד	מ"ר	אחוזים
אתר לבניני ציבור	3,510	100
סה"כ	3,510	100

מצב מוצע


יעוד	מ"ר מחושב	אחוזים מחושב
מבנים ומוסדות ציבור	3,215.28	100
סה"כ	3,215.28	100



מנהל תכנון זמין
מונה הדפסה 10

4. יעודי קרקע ושימושים

4.1	מבנים ומוסדות ציבור
4.1.1	שימושים
	מבני חינוך, תרבות, ספורט, דת, בריאות, קהילה ורווחה. בית קפה/מזנון בשטח של עד 50 מ"ר עיקרי.
4.1.2	הוראות
א	הוראות בניוי (א) מרחק מינימלי בין בנינים יהיה 4 מ' (יתאפשר מרחק קטן מ-4 מ' באישור הועדה המקומית ובהצגת תכנית בניוי). (ב) חזית המבנים הפונים לשצ"פ יטופלו כחזית עיקרית בחזות נאותה, לרבות עיצוב אדריכלי ונופי מתאים. (ג) תתאפשר הקמת תאים פוטוולטאים על גג המבנה.



תכנון זמין
מונה הדפסה 10



תכנון זמין
מונה הדפסה 10



תכנון זמין
מונה הדפסה 10

5. טבלת זכויות והוראות בניה - מצב מוצע

קו בנין (מטר)				מספר קומות	גובה מבנה - מעל הכניסה הקובעת (מטר)	שטחי בניה (% מתא שטח)		גודל מגרש (מ"ר)	תאי שטח	יעוד
קדמי	אחורי	צידי-שמאלי	צידי-ימני			מעל הכניסה הקובעת	מעל הכניסה הקובעת			
				שרות	עיקרי		גודל מגרש כללי			
4	0	0	0	4	15	סה"כ שטחי בניה (3) 180	שרות (2) 30	עיקרי (1) 150	3215	1 מבנים ומוסדות ציבור

תכנון זמין
מונה הדפסה 10

האמור בטבלה זו גובר, במקרה של סתירה, על הוראות כלליות אחרות, בין בהוראות התכנית ובין בתשריט המצב המוצע. גם בטבלה עצמה גוברת הוראה מפורטת על הוראה כללית

שטחי הבניה המפורטים בטבלה שלעיל כוללים את כל שטחי הבניה המירביים בתכנית זו

הערות לטבלת זכויות והוראות בניה – מצב מוצע:

(1) 4,822 מ"ר. מתוכם עד 50 מ"ר לבית קפה/מזנון.


(2) 965 מ"ר.

(3) 5,787 מ"ר.

תכנון זמין
מונה הדפסה 10

6. הוראות נוספות


6.1	חניה
	החניה תהיה על פי התקן התקף בעת הוצאת היתר הבניה.
6.2	בניה ירוקה
	בעת מתן היתר בניה ייבחן הצורך בעמידה בתקן בניה ירוקה.
6.3	חשמל
	<p>א. תנאי למתן היתר בניה יהיה - תיאום עם חברת החשמל בדבר תכנון והקמת חדרי שנאים ו/או חדר מיתוג, פרטי קווי חשמל עיליים ותת קרקעיים, והנחיות לגבי מרחקי בנייה ומגבלות שימוש מקווי חשמל עיליים ותת קרקעיים קיימים ומתוכננים.</p> <p>ב. איסור בניה בקרבת מתקני חשמל לא יינתן היתר בניה למבנה או חלק ממנו מתחת לקווי חשמל עיליים. בקרבת קווי חשמל עיליים יינתן היתר בניה רק במרחקים המפורטים מטה מקו אנכי משוך אל הקרקע בין התיל הקיצוני והקרוב ביותר של קווי החשמל לבין החלק הבולט ו/א הקרוב ביותר של המבנה.</p> <p style="text-align: center;">מהתיל הקיצוני/ מהכבל/מהמתקן מציר הקו</p> <p>א. קו חשמל מתח נמוך- תיל חשוף 3 מ'</p> <p>ב. קו חשמל מתח נמוך- תיל מבודד 2 מ'</p> <p>ג. קו חשמל מתח גבוה עד 33 ק"ו- תיל חשוף או מצופה 5.00 מ'</p> <p>ד. קו חשמל מתח גבוה עד 33 ק"ו- כבל אורירי מבודד (כא"מ) 2 מ'</p> <p>ה. קו חשמל מתח עליון 110-160 ק"ו: - 20.00 מ'</p> <p>ו. קו חשמל מתח על-עליון 400 ק"ו - 35.00 מ'</p> <p>ז. כבלי חשמל מתח נמוך 0.5 מ'</p> <p>ח. כבלי חשמל מתח גבוה 3 מ'</p> <p>ט. כבלי חשמל מתח עליון בתאום עם חברת החשמל</p> <p>י. ארון רשת 1 מ'</p> <p>יא. שנאי על עמוד 3 מ'</p> <p>הערה: במידה ובאזור הבניה ישנם קווי מתח עליון/על בנויים עם שדות גדולים יותר, יש לפנות לחברת החשמל לישראל לקבלת מידע ספציפי לגבי המרחקים המינימאליים המותרים.</p> <p>המרחקים האנכיים והמינימאליים מקווי חשמל עד לפני כביש סופיים ייקבעו לאחר תאום וקביעת הנחיות עם חברת החשמל.</p> <p>אין לחפור מעל ובקרבת כבלי חשמל תת קרקעיים אלא לאחר קבלת אישור והסכמה מחברת החשמל.</p> <p>במבנים המכילים חומרים מסוכנים המועדים לדליקה או לפיצוץ לא יינתן היתר בניה אלא במרחקי בטיחות שייקבעו בתוכנית המתאר בתיאום עם חברת החשמל. לפני תחילת ביצוע עבודות חפירה או בניה יבדוק המבצע את קיומם האפשרי של כבלי חשמל.</p>



<p>6.3</p>	<p>חשמל</p>
	<p>אין לחפור או לבצע עבודת בניה כלשהי מעל ובקרבה של פחות מ-3 מ' מכבלי חשמל אלא לאחר קבלת אישור מחברת החשמל.</p> <p>לא יינתן היתר לחפירה, חציבה או כרייה במרחק הקטן מ-10 מ' מהמסד של עמוד חשמל במתח עליון/ על עליון או 3 מ' מהמסד של עמוד חשמל במתח גבוה/נמוך ולא תבוצע פעולה כזו, אלא לאחר שניתנה לחברה הזדמנות לחוות דעה על ההיתר המבוקש או הפעולה אותה עומדים לבצע לפי העניין. על אף האמור לעיל, כל בניה או שימוש מבוקשים בקרבת מתקני חשמל יותרו בכפוף למגבלות הקבועות בסעיף זה.</p>
<p>6.4</p>	<p>ניהול מי נגר</p>
	<p>א) לפחות 20% משטח המגרש יהיה שטח פתוח שיבטיח קליטה, השהייה וחדירה של מי נגר עילי.</p> <p>ב) שטחים פתוחים:</p> <p>תכנון השטחים הציבוריים הפתוחים בתחום התכנית יבטיח קליטה, השהייה והחדרה של מי נגר עילי באמצעות שטחי חלחול ישירים או מתקני החדרה. השטחים הקולטים את מי הנגר העילי בתחום שטחים ציבוריים פתוחים יהיו נמוכים מסביבתם. כל זאת ללא פגיעה בתפקוד ובשימושים של שטחים אלה כשטחים ציבוריים פתוחים.</p> <p>ג) דרכים וחניות/מגרשי חניה:</p> <p>בתכנון דרכים וחניות ישולבו ככל הניתן רצועות של שטחים מגוננים סופגי מים וחדירים ויעשה שימוש ככל הניתן בחומרים נקבוביים וחדירים.</p>
<p>6.5</p>	<p>שמירה על עצים בוגרים</p>
	<p>על תאי שטח בהם מסומנים העצים הבוגרים בתשריט התכנית ובנספח הבינוי בסימונים של מונה תכנון זמין הדפסה 10 "עץ/קבוצת עצים להעתקה", או "עץ/קבוצת עצים לעקירה" יחולו ההוראות כפי שיקבע ברשיון לפי פקודת היערות וכן ההוראות הבאות (כולן או חלקן):</p> <p>א. לא תותר כריתה או פגיעה בעץ/קבוצת עצים המסומנים לשימור.</p> <p>תנאי למתן היתר בניה בתא שטח בו מסומנים עץ / קבוצת עצים לשימור - אישור הועדה המקומית לתכנית פיתוח השטח בקנה מידה כפי שיקבע מהנדס הועדה המקומית, לרבות סימון רדיוס צמרת העץ, ככל שידרש.</p> <p>קו בנין מעץ לשימור יהיה 4 מ' לפחות מרדיוס צמרת העץ, או לפי הנחית פקיד היערות.</p> <p>ב. תנאי לעקירת או העתקת עץ יהיה קבלת אישור פקיד היערות כנדרש בתקנות התכנון והבניה וכן אישור לפי פקודת היערות.</p>
<p>6.6</p>	<p>פסולת בניין</p>
	<p>1. לא יאושר היתר אלא לפי נוהל המבטיח סילוק מוסדר של פסולת הבנייה, בהתאם לתקנות התקנון והבנייה (היתר, תנאים ואגרות), (טיפול בפסולת בניין), התשס"ה : 2005, וכמפורט להלן:</p> <p>1.1 קבלת הערכת כמות פסולת הבניין המשוערת מביצוע פרויקט בניה, הריסה או סלילה מבעל היתר לפני הוצאת ההיתר.</p> <p>1.2 הצבת דרישה בהיתר הבניה לפינוי פסולת הבנין בכמות שהוערכה (בהפחתת הכמות שתמוחזר או שיעשה בה שימוש חוזר באתר), לאתר מוסדר (אתר סילוק, אתר טיפול או תחנת מעבר).</p> <p>1.3 בדיקת קיום אישורים על כניסה של פסולת יבשה בכמות שהוערכה (פחות או יותר)</p>



תכנון זמין
מונה הדפסה 10



תכנון זמין
מונה הדפסה 10



תכנון זמין
מונה הדפסה 10

פסולת בניין	6.6
<p>לאתר המוסדר, על שם בעל ההיתר ותוך ציון פרטי ההיתר, וזאת לפני מתן תעודת גמר וטופס חיבור לתשתיות.</p> <p>2. חובת גריסה - היתר הבניה למבנה גדול יכלול הוראות המחייבות מיחזור של פסולת הבנין שתיווצר, בהיקף מוערך של 50% או יותר, בהתאם לסוג הפסולת.</p> <p>3. חציבה ומילוי</p> <p>3.1. היתר יציג פתרון לאיזון בין חפירה ומילוי.</p> <p>3.2. בהעדר איזון -</p> <p>- יועברו עודפי חציבה למילוי בפרויקט אחר או לאוגר ביניים מוסדר לצורך שימשו עתידי בפרויקטים אחרים.</p> <p>- מילוי באמצעות עודפי חציבה מפרויקט אחר או מאוגר ביניים.</p> <p>- מילוי באמצעות פסולת יבשה אינרטיית.</p> <p>הועדה המקומית רשאית לפטור מחובת איזון בתנאים מיוחדים שירשמו בהחלטתה ולאחר התייעצות עם נציג המשרד להגנת הסביבה.</p> <p>4. עבודות שאינן טעונות היתר</p> <p>4.1. נוהל כאמור בסעיף (1) יוחל על עבודות חציבה, חפירה, כרייה, מילוי, בנייה ושיפוץ שאינן טעונות היתר על ידי הרשות הציבורית האחראית על אותן עבודות.</p>	
תנאים למתן היתרי בניה	6.7
<p>(א) אישור תכנית לצרכי רישום.</p> <p>(ב) תנאי להיתר בניה לבית קפה/מזנון יהיה קבלת חו"ד איגוד ערים לאיכות הסביבה.</p>	
תשתיות	6.8
<p>כל קווי התשתית המוצעים בתחום התכנית יהיו תת-קרקעיים.</p> <p>א. ביוב</p> <p>1. מתן היתר בניה יותנה בהבטחת חיבור למערכת הביוב העירונית המחוברת לפיתרון קצה, שתהיה בהתאם לתכנית ביוב שתציג חיבור למערכת הביוב העירונית באישור משרד הבריאות.</p> <p>2. תעודה לשימוש בבנין תינתן רק לאחר שהבניין יחובר למערכת ביוב העירונית המחוברת לפתרון הקצה הנ"ל.</p> <p>ב. מים</p> <p>אספקת מים לבנינים בשטח תכנית זו תהיה ממערכת אספקת המים של המועצה המקומית.</p> <p>ג. הידרנטים</p> <p>קבלת התחייבות מבקש ההיתר לביצוע הידרנטים לכיבוי אש לפי דרישות שרותי הכבאות ולשביעות רצונם תהווה תנאי להוצאת היתר בניה.</p> <p>ד. תיקשורת וחשמל</p> <p>מערכת קווי התיקשורת והחשמל המוצעים בתחום תכנית זו תהיה תת-קרקעית בלבד.</p> <p>ה. מרחב מוגן / מקלט</p> <p>כל בקשה להיתר בניה תכלול תכנית למיגון בהתאם לתקן הישראלי ובאישור הג"א.</p>	

6.8	תשתיות
	<p>ו. בתנאים למתן היתר בניה יקבעו דרכי ביצוע של כל עבודות התשתית לרבות קו ביוב ו/או קו ניקוז, ו/או תא ביוב, ו/או דרך, ו/או עמוד תאורה, ו/או קוי תאורה, ו/או מרכזיית תאורה וכל העבודות הכרוכות בביצוע הנ"ל וכדומה (להלן: עבודות התשתית) המצויים בתוך תחומי המקרקעין ובסמוך למקרקעין כפי שיקבע על ידי מהנדס הרשות המקומית. במידת הצורך וכתנאי להיתר הבניה יועתקו התשתיות וכל המתקנים והאביזרים הקיימים הכרוכים בהם, למקום מתאים שייאושר עפ"י דין, אשר ייקבע על דעת הרשות המקומית בתיאום עם בעל התשתית.</p>
6.9	הפקעות לצרכי ציבור
	<p>השטחים המיועדים על-פי התכנית לצרכי ציבור, מיועדים להפקעה בהתאם לסעיפים 188 ו-189 לחוק התכנון והבניה, התשכ"ה-1965, וירשמו על-שם הרשות המקומית.</p>



7. ביצוע התכנית

7.1 שלבי ביצוע



7.2 מימוש התכנית

תוך 10 שנים מיום אישור התכנית כחוק.

