

הוראות התכנית

תכנית מס' 308-0672071

תוספת זכויות בנייה מגרש 399 - פרדס חנה כרכור



חיפה

מחוז

מרחב תכנון מקומי פרדס חנה-כרכור

תכנית מתאר מקומית

סוג תכנית

אישורים



ניתן לצפות במסמכי התכנית ובהחלטות בעניינה באתר תכנון זמין:

<http://mavat.moin.gov.il/MavatPS/Forms/SV3.aspx?ABC>

דברי הסבר לתכנית

המגרש נמצא ברח' ניר פינת רח' קורנית כרכור, התכנית באה לקבל זכויות בנייה מוצעים ע"פ תכנית מתאר כוללנית מאושרת מס' 353-0138586, תכנית המתאר המאושרת מוסיפה אחוזי בנייה ומס' יח"ד דיור לתכנית מתאר שהיתה מאושרת ש/186 אז במקום 2 יח"ד לדונם התכנית מציעה 4 יח"ד לדונם ובמקום 30% בנייה במגרש 64% בנייה במגרש. מה שהתכנית החדשה מציעה לבנות סה"כ 2 יח"ד במגרש 399 בהתאם לתכנית מאושרת זו.

ובנוסף לשנות קווי בניין צידי 3 מ' במקום 4 מ', אחורי 3 מ' במקום 6 מ' וצידי ימני לכיוון רחוב קורנית (שהינו רחוב פנימי) 4 מ' במקום 5 מ' וזה בכדי לאפשר ניצול מקסימלי לאחוזי בניה ללא הקלות.



תכנון זמין
מונה הדפסה 10



תכנון זמין
מונה הדפסה 10



תכנון זמין
מונה הדפסה 10

דף ההסבר מהווה רקע לתכנית ואינו חלק ממסמכיה הסטטוטוריים.

1. זיהוי וסיווג התכנית

1.1 שם התכנית **שם התכנית**
ומספר התכנית

תוספת זכויות בנייה מגרש 399 - פרדס חנה כרכור

שם התכנית

שם התכנית

1.1

ומספר התכנית

308-0672071

מספר התכנית

0.849 דונם

שטח התכנית

1.2

תכנית מתאר מקומית

סוג התכנית

סיווג התכנית

1.4

האם מכילה הוראות של תכנית מפורטת

כן

ועדת התכנון המוסמכת להפקיד את התכנית

מחוזית

לפי סעיף בחוק

ל"ר

היתרים או הרשאות תכנית שמכוחה ניתן להוציא היתרים או הרשאות

היתרים או הרשאות

סוג איחוד וחלוקה

ללא איחוד וחלוקה

האם כוללת הוראות לענין תכנון תלת מימדי

לא



1.5 מקום התכנית

1.5.1 נתונים כלליים

פרדס חנה-כרכור	מרחב תכנון מקומי
199782	קואורדינאטה X
708752	קואורדינאטה Y

1.5.2 תיאור מקום

רח' ניר פינת רח' קורנית מגרש 399 - פרדס חנה כרכור

1.5.3 רשויות מקומיות בתכנית והתייחסות לתחום הרשות, נפה

פרדס חנה-כרכור - חלק מתחום הרשות: פרדס חנה-כרכור

נפה חדרה

1.5.4 כתובות שבהן חלה התכנית

שכונה פרדס חנה כרכור

1.5.5 גושים וחלקות בתכנית

מספר גוש	סוג גוש	חלק / כל הגוש	מספרי חלקות בשלמותן	מספרי חלקות בחלקן
10074	מוסדר	חלק	399	377-378

הכל על-פי הגבולות המסומנים בתשריט בקו הכחול.

1.5.6 גושים ישנים

לא רלוונטי

1.5.7 מגרשים / תאי שטח מתכניות קודמות שלא נרשמו כחלקות

לא רלוונטי

1.5.8 מרחבי תכנון גובלים בתכנית

לא רלוונטי



תכנון זמין
מונה הדפסה 10



תכנון זמין
מונה הדפסה 10



תכנון זמין
מונה הדפסה 10

1.6 יחס בין התכנית לבין תכניות מאושרות קודמות

מספר תכנית מאושרת	סוג יחס	הערה ליחס	מספר ילקוט פרסומים	מס' עמוד בילקוט פרסומים	תאריך
ש / 18	שינוי	תכנית זו משנה רק את המפורט בתכנית זו וכל יתר הוראות תכנית ש / 18 ממשיכות לחול.	1940	2236	26/08/1973
ש / 186	שינוי	תכנית זו משנה רק את המפורט בתכנית זו וכל יתר הוראות תכנית ש / 186 ממשיכות לחול.	2547	1757	28/06/1979
ש / 252	שינוי	תכנית זו משנה רק את המפורט בתכנית זו וכל יתר הוראות תכנית ש / 252 ממשיכות לחול.	2772	620	17/12/1981
353-0138586	כפיפות	תכנית זו אינה פוגעת בהורות תכנית 353-0138586. הוראות תכנית 353-0138586 תחולנה על תכנית זו.	7567	8514	15/08/2017
ש / 1123 א	שינוי	תכנית זו משנה רק את המפורט בתכנית זו וכל יתר הוראות תכנית ש / 1123 א ממשיכות לחול.	0		



1.7 מסמכי התכנית

נכלל בהוראות התכנית	תיאור המסמך	תאריך יצירה	עורך המסמך	תאריך עריכה	מספר עמודים / גליון	קנה מידה	תחולה	סוג המסמך
כן			מייסא שחאדה טנוס				מחייב	הוראות התכנית
לא	תשריט מצב מוצע		מייסא שחאדה טנוס		1	1: 250	מחייב	תשריט מצב מוצע
לא	נספח בינוי	22: 22 11/03/2019	מייסא שחאדה טנוס	10/03/2019	1	1: 250	מנחה	בינוי
לא	מצב מאושר	22: 21 05/08/2018	מייסא שחאדה טנוס	05/08/2018	1	1: 250	רקע	מצב מאושר

כל מסמכי התכנית מהווים חלק בלתי נפרד ממנה, משלימים זה את זה ויקראו כמקשה אחת. במקרה של סתירה בין המסמכים המחייבים לבין המנחים יגברו המסמכים המחייבים. במקרה של סתירה בין המסמכים המחייבים לבין עצמם תגברנה ההוראות על התשריטים



1.8 בעלי עניין/ בעלי זכויות בקרקע / עורך התכנית ובעלי מקצוע

1.8.1 מגיש התכנית

מקצוע/ תואר	סוג	שם	מספר רשיון	שם תאגיד	ישוב	רחוב	בית	טלפון	פקס	דוא"ל
	פרטי	אירית סגלוביץ			פרדס חנה- כרכור	(1)	33			roee.segalovich@gmail.com

הערה למגיש התכנית:

(1) כתובת: רח' המושב 33 כרכור.

1.8.2 יזם

סוג	שם	מספר רשיון	שם תאגיד	ישוב	רחוב	בית	טלפון	פקס	דוא"ל
פרטי	אירית סגלוביץ			פרדס חנה- כרכור	המושב (1)	33			roee.segalovich@gmail.com

(1) כתובת: רח' המושב 33 כרכור.

1.8.3 בעלי עניין בקרקע

1.8.4 עורך התכנית ובעלי מקצוע

מקצוע/ תואר	סוג	שם	מספר רשיון	שם תאגיד	ישוב	רחוב	בית	טלפון	פקס	דוא"ל
אדריכלית	עורך ראשי	מייסא שחאדה טנוס	8095393	אד' מייסא שחאדה טנוס	נצרת עילית	הכרם (1)	4			maisa.shehadah@gmail.com
מודד	יועץ	נד"ר אבו עטא	1318	אבו עטא נד"ר	כפר קרע	(2)		04-6353298		



תכנון זמין
מונה הדפסה 10



תכנון זמין
מונה הדפסה 10

(1) כתובת : שכונת הכרמים 4.

(2) כתובת : כפר קרע.



תכניון זמין
מונה הדפסה 10



תכניון זמין
מונה הדפסה 10

1.9 הגדרות בתכנית

לא רלוונטי



תכנון זמין
מונה הדפסה 10

כל מונח אשר לא הוגדר בתכנית זו, תהיה נודעת לו המשמעות הנתונה לו בחוק התכנון והבניה התשכ"ה – 1965 (להלן "החוק") או בתקנות שהותקנו מכוחו, וזאת בהיעדר כוונה אחרת משתמעת.

2. מטרת התכנית ועיקרי הוראותיה

2.1 מטרת התכנית

התכנית באה להוסיף זכויות בניה למגרש הנ"ל ע"פ תכנית מתאר כוללנית מאושרת חדשה 353-0138586 פרדס חנה כרכור.

2.2 עיקרי הוראות התכנית

1. הוספת זכויות בנייה ע"פ תכנית מתאר מאושרת חדשה 353-0138586.
2. שינוי בקווי בניין צידי אחורי וקדמי.
3. הגדלת מסי יח"ד לדונם ע"פ תכנית מתאר מאושרת חדשה 353-0138586.



תכנון זמין
מונה הדפסה 10



תכנון זמין
מונה הדפסה 10

3. טבלת יעודי קרקע ותאי שטח בתכנית

3.1 טבלת יעודי קרקע ותאי שטח בתכנית

יעוד	תאי שטח
מגורים א'	1
דרך מאושרת	2

סימון בתשריט	יעוד	תאי שטח כפופים
מבנה להריסה	מגורים א'	1

3.2 טבלת שטחים

מצב מאושר		
יעוד	מ"ר	אחוזים
דרך מאושרת	344.76	40.60
מגורים א'	504.4	59.40
סה"כ	849.16	100

מצב מוצע		
יעוד	מ"ר מחושב	אחוזים מחושב
דרך מאושרת	344.76	40.60
מגורים א'	504.4	59.40
סה"כ	849.16	100



תכנון זמין
מונה הדפסה 10



תכנון זמין
מונה הדפסה 10



תכנון זמין
מונה הדפסה 10

4. יעודי קרקע ושימושים

4.1	מגורים א'
4.1.1	שימושים
	מגורים ומשרדים לבעלי מקצועות חופשיים הגרים באותו המבנה בהיקף של עד 30 מ"ר מסך הזכויות העיקריות המוקנות ליחידת הדיור.
4.1.2	הוראות
4.2	דרך מאושרת
4.2.1	שימושים
	תשמש למעבר הולכי רגל, רכבים, חניות ותשתיות תת קרקעיות בלבד. לא תותר כל בניה בשטח זה למעט מתקני דרך.
4.2.2	הוראות



תכנון זמין
מונה הדפסה 10



תכנון זמין
מונה הדפסה 10



תכנון זמין
מונה הדפסה 10

5. טבלת זכויות והוראות בניה - מצב מוצע

קו בנין (מטר)	מספר קומות		גובה מבנה- מעל הכניסה הקובעת (מטר)	צפיפות יח"ד לדונם	מספר יח"ד	שטחי בניה (מ"ר)				גודל מגרש (מ"ר)	תאי שטח	שימוש	יעוד		
						מתחת לכניסה הקובעת		מעל הכניסה הקובעת							
						שרות	עיקרי	שרות	עיקרי						
קדמי	אחורי	צידי- שמאלי	צידי- ימני	מתחת לכניסה הקובעת	מעל הכניסה הקובעת	(4) 7	(3) 4	2	80	(2) 100	(1) 323	500	1	מגורים א'	מגורים א'
(6) 5	3	3	4	(5) 1	2										

האמור בטבלה זו גובר, במקרה של סתירה, על הוראות כלליות אחרות, בין בהוראות התכנית ובין בתשריט המצב המוצע.
גם בטבלה עצמה גוברת הוראה מפורטת על הוראה כללית

שטחי הבניה המפורטים בטבלה שלעיל כוללים את כל שטחי הבניה המירביים בתכנית זו

הערה ברמת הטבלה:

- מפלס הכניסה 0.00 הינו מפלס הכניסה למבנה מדרך גישה ראשית.
- גובה המבנה יימדד ממפלס הכניסה 0.00.

הערות לטבלת זכויות והוראות בניה – מצב מוצע:

- (1) ע"פ תכנית מאושרת 353-0138586.
- (2) בהתאם להוראות תכנית מס' ש/1123/א'.
- (3) ע"פ תכנית כוללנית מאושרת 353-0138586.
- (4) 7 מ' לגג שטח או 8.5 מ' לגג משופע.
- (5) שתמש כקומת מרתף בהתאם לתכנית מאושרת ש/18.
- (6) או ע"פ תשריט.






תכנון זמין
מונה הדפסה 10



תכנון זמין
מונה הדפסה 10

6. הוראות נוספות

	<p>6.1 עיצוב אדריכלי</p> <p>לבקשה להיתר בניה תצורף תכנית לעיצוב אדריכלי בקני"מ 500:1, שתכלול הוראות מפורטות בדבר: מפלסים, חזיתות, פתחים, חומרי בנין וחומרי גמר, פיתוח שטח, גמר זמני, פרטים אופייניים בקני"מ מתאים וכו', כולל שלבים מינימאליים לבניית המבנים- לאישור ועדה המקומית.</p>	<p>6.1</p>
	<p>6.2 עתיקות</p> <p>כל עבודה בתחום שטח המוגדר כעתיקות, תתואם ותבוצע רק לאחר קבלת אישור מנהל רשות העתיקות כמתחייב ובכפוף להוראות חוק העתיקות התשל"ח 1978. במידה ויידרש על ידי רשות העתיקות ביצוע של פעולות מקדימות (פיקוח, חיתוכי בדיקה, חפירת בדיקה/חפירת הצלה מדגמית, חפירת הצלה) יבצען היזם על פי תנאי רשות העתיקות. במידה ויתגלו עתיקות המצדיקות שימור בהתאם לחוק העתיקות התשל"ח 1978 וחוק רשות העתיקות התשמ"ט 1989, ייעשו על ידי היזם ועל חשבונו כל הפעולות המתבקשות מהצורך לשמר את העתיקות. היה והעתיקות יצריכו שינוי בתכנית הבנייה, תהיה הועדה המקומית רשאית להתיר שינויים בתכניות הבנייה ובלבד שלא יתווספו עקב שינויים אלה זכויות בנייה או תוספות שמשמעותן פגיעה בקרקע. אין רשות העתיקות מתחייבת לאשר בנייה בשטח או בחלקו גם לאחר בדיקה/חפירה, זאת במידה ובשטח יתגלו עתיקות ייחודיות ולא ייראו את התכניות כמקנות זכויות בנייה בשטח שהינו אתר עתיקות מוכרז.</p>	<p>6.2</p>
	<p>6.3 חניה</p> <p>החניה תהיה בתחום המגרש בהתאם לדרישות תקן החניה (הוראות תקנות התכנון והבניה 2016) או לתקנות התקפות במועד הוצאת ההיתר. תנאי למתן היתר בניה הבטחת מקומות חניה כנדרש בתקנות.</p>	<p>6.3</p>
	<p>6.4 חשמל</p> <p>א. תנאי למתן היתר בניה יהיה תיאום עם חברת חשמל בדבר תכנון והקמת חדר שנאים ו/או חדר מיתוג, פרטי קווי חשמל עיליים ותת קרקעיים, הנחיות לגבי מרחקי בניה ומגבלות שימוש מקווי חשמל עיליים ותת קרקעיים קיימים ומתוכננים.</p> <p>ב. תחנות השנאה</p> <ol style="list-style-type: none"> 1. מיקום תחנות ההשנאה יעשה בתיאום עם חברת חשמל. 2. בתכנון לאזור מגורים חדש ימוקמו תחנות ההשנאה, ככל האפשר, בשטחים ציבוריים או המיועדים למתקנים הנדסיים. 3. על אף האמור בסעיף ב'1 ניתן יהיה בשל אילוצים טכניים או תכנוניים למקם את תחנות ההשנאה במרווחים שבין קווי בנין לגבול מגרש, או על עמודי חשמל או משולב במבני המגורים. <p>ג. איסור בנייה בקרבת מתקני חשמל</p> <p>לא יינתן היתר בניה בנייה לשימושים כגון מגורים, מסחר, תעשייה ומלאכה, תיירות ומבני ציבור בקרבת מתקני חשמל קיימים או מאושרים, אלא במרחקים המפורטים מטה:</p> <p>מהתיל הקיצוני/ מהכבל/ מהמתקן מציר הקו</p> <p>3.0 מ'קו חשמל מתח נמוך תיל חשוף</p> <p>2.0 מ'קו חשמל מתח נמוך תיל מבודד</p>	<p>6.4</p>

6.4

חשמל

- 5.0 מ'קו חשמל מתח גבוה עד 33 ק"ו תיל חשוף או מצופה
- 2.0 מ'קו חשמל מתח גבוה עד 33 ק"ו כבל אווירי מבודד (כא"מ)
- 20.0 מ' קו חשמל מתח עליון 110-160 ק"ו
- 35.0 מ'קו חשמל מתח על-עליון 400 ק"ו
- 0.5 מ'כבלי חשמל מתח נמוך
- 3 מ'כבלי חשמל מתח גבוה
- בתיאום עם חברת חשמלכבלי חשמל מתח עליון
- 1 מ'ארון רשת
- 3 מ'ישנאי על עמוד

על אף האמור לעיל תתאפשר הקמתם של מבנים ו/או מתקני חשמל במרחקים הקטנים מהנקוב לעיל ובלבד שבוצע תיאום עם חברת חשמל לגבי מרחקי בטיחות מפני התחשמלות ובכפוף לכל דין. להקמת מבני תשתית יעשה תיאום פרטני בין בעל התשתית לבין חברת החשמל.

בתכנית מתאר המתירה הקמתם של מבנים המכילים חומרים מסוכנים המועדים לדליקה או לפיצוץ, תיכלל הוראה הקובעת כי לא יינתן היתר בנייה אלא במרחקי בטיחות שייקבעו בתכנית המתאר בתיאום עם חברת החשמל.

לפני תחילת ביצוע עבודות חפירה או בניה יבדוק המבצע את קיומם האפשרי של כבלי חשמל. אין לחפור או לבצע עבודות בנייה כלשהי מעל ובקרבת של פחות מ-3 מטרים מכבלי חשמל אלא לאחר קבלת אישור מחברת החשמל.

לא יינתן היתר לחפירה, חציבה או כרייה במרחק הקטן מ-10 מ' מהמסד של עמוד חשמל במתח עליון/על עליון או 3 מ' מהמסד של עמוד חשמל במתח גבוה/נמוך ולא תבוצע פעולה כזו, אלא לאחר שניתנה לחברה הזדמנות לחוות דעה על ההיתר המבוקש או הפעולה אותה עומדים לבצע לפי העניין.

על אף האמור לעיל, בתחום תכנית מתאר הקובעת רצועה למעבר קווי חשמל ראשיים-קווי מתח על ועל עליון יחולו הוראות תכנית מתאר עבורם. על אף האמור בכל תכנית, כל בניה או שימוש מבוקשים בקרבת מתקני חשמל יותרו בכפוף למגבלות הקבועות בסעיף זה. (לפי דרישות חוק החשמל וחוק הקרינה (תנאי היתרי קרינה) הבלתי מייננת 2006)

6.5

ביוב, ניקוז, מים, תברואה

ביוב : תנאי לקבלת היתר בניה, חיבור למערכת הביוב של הישוב, באישור מהנדס הועדה המקומית ובהתאם לתכנית ביוב מאושרת ע"י משרד הבריאות והגורמים המוסמכים לכך. מים : תנאי למתן היתר בניה- אישור אגף המים במועצה בדבר חיבור הבניין לרשת המים. אספקת מים תהיה מרשת המים המקומית. החיבור לרשת יהיה בתיאום ובאישור משרד הבריאות ובאישור מהנדס הועדה המקומית. ניקוז : תנאי לקבלת היתר בניה, הבטחת ניקוז כל השטח בתחום התוכנית, באישור מהנדס הועדה המקומית ובאישור רשות הניקוז האזורית.

<p align="center">ניהול מי נגר</p>	<p align="center">6.6</p>
<p>א. יש להבטיח קליטת מי גשמים, ככל האפשר, בתחום המגרש ולא להזרים למערכת ניקוז עירונית. 15-30% משטח המגרש יהיו מגוננים או מכוסים בחומר חדיר למים (חצץ, טוף, חלוקים וכו') ושיפועי המגרש יובילו אליו. מי מרזבי הגגות יופנו לשטח המחלחל.</p> <p>ב. מי נגר עילי מתחום התכנית יועברו, מתחומי המגרשים והמבנים אל שטחים ציבוריים פתוחים או למתקני החדרה סמוכים לצרכי השחייה, החדרה והעשרת מי תהום. השטחים הקולטים את מי הנגר העילי בתחום שטחים ציבוריים פתוחים יהיו נמוכים מסביבתם. כל זאת ללא פגיעה בתפקוד ובשימושים של שטחים אלה כשטחים ציבוריים פתוחים.</p> <p>ג. יש לתת עדיפות להזרמת מי נגר בכבישים ומשטחי בטון ואספלט, לאזורים מחלחלים ו/או לתוואי ניקוז ולשטחים פתוחים גובלים.</p> <p>ד. תכנית הניקוז העילי, תבחן את שיפועי הקרקע. רק במקומות שלא ניתן להפנות את מי הנגר העילי לערוצי נחלים, תותקן מערכת ניקוז לקליטת עודפי מי נגר עלי.</p> <p>ה. בתכנון דרכים וחניות ישולבו רצועות שטחים מגוננים סופגי מים וחדירים ויעשה שימוש בחומרים נקבוביים וחדירים.</p>	
<p align="center">פסולת בניין</p>	<p align="center">6.7</p>
<p>היתר בניה יינתן לאחר התחייבות יזם לפינוי פסולת בניה ועודפי עפר לאתר מוסדר ומאושר בלבד.</p> <p>תנאי למתן טופס 4 יהיה אישור מנהלת אתר מורשה על פינוי פסולת בנייה ועודפי עפר לשטחה. הרשות המקומית תהיה רשאית לקבוע ולהגדיר שטחים לאחסנת ביניים וגריסה, של עודפי חפירה ופסולת בנין, בהתאם לשלבי האכלוס ופיתוח השטחים, בכפוף לאישור הועדה המקומית לתכנון ואיגוד ערים להגנת הסביבה.</p> <p>גבולות התכנית הפונים לשטחים פתוחים רגישים מחוץ לגבול התכנית, יגודרו בזמן העבודות, עד לגמר העבודות במתחם הגובל בשטחים פתוחים, למניעת שפיכת עודפי חפירה ופסולת בניין.</p>	
<p align="center">פיקוד העורף</p>	<p align="center">6.8</p>
<p>תנאי למתן היתר בניה יהיה אישור פיקוד העורף לפתרונות המיוגן במגרש. לא יוצא היתר בניה למבנה בשטח התכנית אלא אם כלול בו מקלט או ממ"ד בהתאם לתקנון ההתגוננות האזרחית.</p>	
<p align="center">פיתוח תשתית</p>	<p align="center">6.9</p>
<p>א. בתנאים למתן היתר בניה ייקבעו דרכי ביצוע של כל עבודות התשתית לרבות קו ביוב ו/או קו ניקוז, ו/או תא ביוב, ו/או דרך, ו/או עמוד תאורה, ו/או קווי תאורה, ו/או מרכזיית תאורה וכל העבודות הכרוכות בביצוע הנ"ל וכדומה (להלן: עבודות התשתית) המצויים בתוך תחומי המקרקעין ובסמוך למקרקעין כפי שיקבע ע"י מהנדס הועדה המקומית.</p> <p>ב. כל מערכות התשתית שבתחום התכנית כולל חשמל (למעט קו מתח עליון), תקשורת (למעט מתקנים סלולאריים), צינורות ביוב ומים ראשיים וכיו"ב תהיינה תת-קרקעיות.</p> <p>ג. בעל היתר הבניה יעתיק, במידת הצורך וכתנאי להיתר הבניה, את התשתיות וכל המתקנים והאביזרים הקיימים, הכרוכים בהם הנמצאים בתחום הדרך הקיימת למקום מתאים אשר יקבע ע"י הרשות המקומית.</p> <p>ד. תנאי למתן היתר בניה- הגשת תכנון מפורט של פיתוח השטח, לאישור מהנדס הועדה והרשות המקומית.</p>	
<p align="center">שרותי כבאות</p>	<p align="center">6.10</p>
<p>קבלת התחייבות ממבקשי היתר הבניה לביצוע דרישות שרות הכבאות ולשביעות רצונם, תהווה תנאי להוצאת היתר בניה.</p>	

6.11 היטל השבחה	6.11
היטל השבחה יוטל ויגבה על פי הוראות התוספת השלישית לחוק התכנון והבניה.	

הריסות ופינויים	6.12
<p>א. מבנה שנבנה בתחום התוכנית ללא היתר כחוק ובנייתו לא הוכשרה בדיעבד מכוח תוכנית זו או שלא ניתן להכשירו כאמור, הינו מבנה המיועד להריסה, בין אם סומן המבנה בתשריט התוכנית בין אם לאו. תנאי למתן היתר בניה במגרש בו מצוי מבנה כאמור יהיה הריסתו.</p> <p>ב. מבנה/גדר המסומן בסימון הריסה הינו מבנה /גדר המיועדים להריסה. המבנה/הגדר יהרסו כתנאי להוצאת היתר בניה או חפירה ראשון בתחום התכנית.</p> <p>ג. תנאי למימוש הזכויות בתא שטח אשר בו מצוין מבנה/גדר להריסה יהיה הריסת המבנה/גדר.</p> <p>ד. היתר בניה יינתן רק לאחר ביצוע ההריסה בפועל של הבניינים/גדרות המסומנים בתשריט להריסה.</p> <p>ה. הוועדה המקומית תפעל להריסת המבנים המסומנים להריסה מכוח תכנית זו, לא יאוחר משישה חודשים מיום תחילת תוקפה של תכנית זו.</p>	



7. ביצוע התכנית

7.1 שלבי ביצוע	7.1
-----------------------	------------

7.2 מימוש התכנית	7.2
-------------------------	------------

זמן משוער לביצוע תכנית זו 5 שנים מיום אישורה.

