

הוראות התכנית

תכנית מס' 302-0435982

שינוי הוראות בניה ברח' בלינסון חדרה גוש 10016 חלקה 102

חיפה


מחוז

מרחב תכנון מקומי חדרה

תכנית מפורטת

סוג תכנית

אישורים



ניתן לצפות במסמכי התכנית ובהחלטות בעניינה באתר תכנון זמין:

<http://mavat.moin.gov.il/MavatPS/Forms/SV3.aspx?ABC>

דברי הסבר לתכנית

התכנית חלה ברח' בלינסון בחדרה גוש 10016 חלקה 102. התכנית מוסיפה מס' יח"ד, אחוזי בניה, תכנית קרקע, משנה קווי בניין ומס' מבנים על מגרש:

1. תוספת 3 יח"ד מ-3 יח"ד במצב מאושר, ל-6 יח"ד במצב מוצע.
2. תוספת 28% בניה (392 מ"ר) עבור שטח עיקרי, מ-40% (568 מ"ר) במצב מאושר ל-67.61% (960 מ"ר) במצב מוצע.
3. תוספת 10% בתכנית קרקע, מ-30% במצב מאושר ל-40% במצב מוצע.
4. שינוי בקו בנין צידי מ-4 מ' ל-3.6 מ'.
5. ושינוי בקו בנין אחורי מ-6 מ' ל-5 מ'.
5. תותר בניית 3 מבנים על מגרש.



דף ההסבר מהווה רקע לתכנית ואינו חלק ממסמכיה הסטטוטוריים.

1. זיהוי וסיווג התכנית

שינוי הוראות בניה ברח' בלינסון חדרה גוש 10016 חלקה

102

שם התכנית

שם התכנית

1.1

ומספר התכנית

302-0435982

מספר התכנית

1.420 דונם

שטח התכנית

1.2

תכנית מפורטת

סוג התכנית

סיווג התכנית

1.4

האם מכילה הוראות של תכנית מפורטת
כן

ועדת התכנון המוסמכת מחוזית להפקיד את התכנית

לפי סעיף בחוק לי"ר

היתרים או הרשאות תכנית שמכוחה ניתן להוציא היתרים או הרשאות

סוג איחוד וחלוקה ללא איחוד וחלוקה

האם כוללת הוראות לענין תכנון תלת מימדי
לא



1.5 מקום התכנית**1.5.1 נתונים כלליים**

מרחב תכנון מקומי	חדרה
קואורדינאטה X	191373
קואורדינאטה Y	705747

1.5.2 תיאור מקום

רח' בלינסון 17 חדרה גוש 10016 חלקה 102

1.5.3 רשויות מקומיות בתכנית והתייחסות לתחום הרשות, נפה

חדרה - חלק מתחום הרשות: חדרה

נפה חדרה

1.5.4 כתובות שבהן חלה התכנית

כניסה	מספר בית	רחוב	ישוב
	17	בילינסון	חדרה

שכונה

1.5.5 גושים וחלקות בתכנית

מספר גוש	סוג גוש	חלק / כל הגוש	מספרי חלקות בשלמותן	מספרי חלקות בחלקן
10016	מוסדר	חלק		102

הכל על-פי הגבולות המסומנים בתשריט בקו הכחול.

1.5.6 גושים ישנים

לא רלוונטי

1.5.7 מגרשים / תאי שטח מתכניות קודמות שלא נרשמו כחלקות

לא רלוונטי

1.5.8 מרחבי תכנון גובלים בתכנית

לא רלוונטי

תכנון זמין
מונה הדפסה 12תכנון זמין
מונה הדפסה 12תכנון זמין
מונה הדפסה 12

1.6 יחס בין התכנית לבין תכניות מאושרות קודמות

תאריך	מס' עמוד בילקוט פרסומים	מספר ילקוט פרסומים	הערה ליחס	סוג יחס	מספר תכנית מאושרת
11/05/2014	5358	6798	תכנית זו אינה פוגעת בהוראות תכנית חד/ 2020. הוראות תכנית חד/ 2020 תחולנה על תכנית זו.	כפיפות	חד/ 2020
13/08/1992	4385	4034	תכנית זו אינה פוגעת בהוראות תכנית חד/ 450/ ג. הוראות תכנית חד/ 450/ ג תחולנה על תכנית זו.	כפיפות	חד/ 450 ג
11/07/1999	4713	4783	תכנית זו אינה פוגעת בהוראות תכנית חד/ 450/ ה. הוראות תכנית חד/ 450/ ה תחולנה על תכנית זו.	כפיפות	חד/ 450 ה
10/12/1987	447	3407	תכנית זו אינה פוגעת בהוראות תכנית חד/ 850. הוראות תכנית חד/ 850 תחולנה על תכנית זו.	כפיפות	חד/ 850
02/12/1993	1074	4172	תכנית זו אינה פוגעת בהוראות תכנית חד/ 947. הוראות תכנית חד/ 947 תחולנה על תכנית זו.	כפיפות	חד/ 947
01/12/1998		4706	תכנית זו אינה פוגעת בהוראות תכנית חד/ מק/ 450/ ו. הוראות תכנית חד/ מק/ 450/ ו תחולנה על תכנית זו.	כפיפות	חד/ מק/ 450 ו
30/04/1994	3178	4211		החלפה	חד/ במ/ 900



1.7 מסמכי התכנית

נכלל בהוראות התכנית	תיאור המסמך	תאריך יצירה	עורך המסמך	תאריך עריכה	מספר עמודים / גליון	קנה מידה	תחולה	סוג המסמך
כן			מיכאל דוידוב				מחייב	הוראות התכנית
לא	תשריט מצב מוצע		מיכאל דוידוב		1	1: 250	מחייב	תשריט מצב מוצע
לא		09: 30 20/05/2019	מיכאל דוידוב	20/05/2019	1	1: 250	מנחה	בינוי
לא	תשריט מצב מאושר	10: 20 11/06/2019	מיכאל דוידוב	11/06/2019	1	1: 250	רקע	מצב מאושר

כל מסמכי התכנית מהווים חלק בלתי נפרד ממנה, משלימים זה את זה ויקראו כמקשה אחת. במקרה של סתירה בין המסמכים המחייבים לבין המנחים יגברו המסמכים המחייבים. במקרה של סתירה בין המסמכים המחייבים לבין עצמם תגברנה ההוראות על התשריטים



1.8 בעלי עניין/ בעלי זכויות בקרקע /עורך התכנית ובעלי מקצוע**1.8.1 מגיש התכנית**

מקצוע/ תואר	סוג	שם	מספר רשיון	שם תאגיד	ישוב	רחוב	בית	טלפון	פקס	דוא"ל
	פרטי	דנה מזרחי			חדרה	הרמב"ן	1 ב			
	פרטי	מיכאל כסלאסי			חדרה	הרב קוק	52			
	פרטי	יעל ברדוגו			כרמי צור	(1)				
	פרטי	גיל אברהם ברדוגו			כרמי צור	(1)	1			
	פרטי			מיכלי את לין בע"מ	חדרה	המתכת	2			

הערה למגיש התכנית:

(1) כתובת: ת.ד. 111.

1.8.2 יזם

סוג	שם	מספר רשיון	שם תאגיד	ישוב	רחוב	בית	טלפון	פקס	דוא"ל
פרטי	דנה מזרחי			חדרה	הרמב"ן	1 ב			liatsh99@walla.com
פרטי	מיכאל כסלאסי			חדרה	הרב קוק	52			liatsh99@walla.com
פרטי	יעל ברדוגו			כרמי צור	(1)				liatsh99@walla.com
פרטי	גיל אברהם ברדוגו			כרמי צור	(1)	1			liatsh99@walla.com
פרטי			מיכלי את לין בע"מ	חדרה	המתכת	2			liatsh99@walla.com

(1) כתובת: ת.ד. 111.

1.8.3 בעלי עניין בקרקע

הערה כללית לבעלי עניין בקרקע: התכנית כוללת מקרקעין בבעלות המדינה

1.8.4 עורך התכנית ובעלי מקצוע

מקצוע/ תואר	סוג	שם	מספר רשיון	שם תאגיד	ישוב	רחוב	בית	טלפון	פקס	דוא"ל
	עורך ראשי	מיכאל דוידוב	23625		חדרה	הגבורים	59	04-6225001	04-6227429	liatsh99@wala.com
	מודד	ירחמיאל גולדשמיט	661		חדרה	הרברט סמואל	א 27	04-6325454	04-6322072	milikgol@zahav.net.il



תכנון זמין
מונה הדפסה 12



תכנון זמין
מונה הדפסה 12

1.9 הגדרות בתכנית

לא רלוונטי



תכנון זמין
מונה הדפסה 12

כל מונח אשר לא הוגדר בתכנית זו, תהיה נודעת לו המשמעות הנתונה לו בחוק התכנון והבניה התשכ"ה – 1965 (להלן "החוק") או בתקנות שהותקנו מכוחו, וזאת בהיעדר כוונה אחרת משתמעת.

2. מטרת התכנית ועיקרי הוראותיה

2.1 מטרת התכנית

התכנית מוסיפה מס' יח"ד, שטחי בניה עיקריים, תכסית קרקע, משנה קווי בניין ומס' מבנים על מגרש.

2.2 עיקרי הוראות התכנית

1. תוספת יח"ד.
2. תוספת שטח עיקרי.
3. תוספת תכסית קרקע.
4. שינוי בקו בנין. צידי ואחורי.
5. שינוי לעניין מספר מבנים מותרים במגרש.



תכנון זמין
מונה הדפסה 12



תכנון זמין
מונה הדפסה 12

3. טבלת יעודי קרקע ותאי שטח בתכנית**3.1 טבלת יעודי קרקע ותאי שטח בתכנית**


יעוד	תאי שטח	
מגורים א'	1	
סימון בתשריט	יעוד	תאי שטח כפופים
בלוק עץ/עצים לעקירה	מגורים א'	1

3.2 טבלת שטחים**מצב מאושר**

יעוד	מ"ר	אחוזים
מגורים א'	1,420	100
סה"כ	1,420	100

מצב מוצע

יעוד	מ"ר מחושב	אחוזים מחושב
מגורים א'	1,425.23	100
סה"כ	1,425.23	100



4. יעודי קרקע ושימושים

4.1	מגורים א'
4.1.1	שימושים א. בנייני מגורים ב. משרדים של בעלי מקצועות חופשיים או אמנים הגרים באותו בית.
4.1.2	הוראות
א	הוראות בינוי תותר הקמת 3 מבנים במגרש.



5. טבלת זכויות והוראות בניה - מצב מוצע

קו בנין (מטר)	מספר קומות		צפיפות יח"ד לדונם	מספר יח"ד	תכסית % מתא שטח	אחוזי בניה כוללים (%)	שטחי בניה (מ"ר)			גודל מגרש (מ"ר)	תאי שטח	יעוד				
	קדמי	אחורי					צידי-ימני	צידי-שמאלי	מתחת לכניסה הקובעת				מעל הכניסה הקובעת	מעל הכניסה הקובעת	עיקרי	שרות
5	5	3.6	3.6	1	2 (4)	4.22	6	40	111.97	1590	300 (3)	330 (2)	960 (1)	1420	1	מגורים א'

האמור בטבלה זו גובר, במקרה של סתירה, על הוראות כלליות אחרות, בין בהוראות התכנית ובין בתשריט המצב המוצע.
גם בטבלה עצמה גוברת הוראה מפורטת על הוראה כללית
שטחי הבניה המפורטים בטבלה שלעיל כוללים את כל שטחי הבניה המירביים בתכנית זו

הערות לטבלת זכויות והוראות בניה – מצב מוצע:

- (1) במסגרת בקשה להיתר בניה ניתן לנייד שטחים עיקריים לשטחי שרות בכפוף לשימוש המבוקש.
- (2) 55 מ"ר ליח"ד.
- (3) 50 מ"ר ליח"ד.
- (4) מניין הקומות לא כולל חדר יציאה לגג.



תכנון זמין
מונה הדפסה 12




תכנון זמין
מונה הדפסה 12

6. הוראות נוספות

6.1	עיצוב אדריכלי
	עפ"י הנחיות מרחביות התקפות בעת הוצאת ההיתר.
6.2	תכנית בינוי
	לפני מתן היתר בנייה, תאושר תכנית בינוי על תא שטח שלם, כמסומן בתשריט, ע"י הועדה המקומית. תכנית הבינוי תיערך בקנה מידה 1:250 ותכלול תאור העמדת הבניין, גבהים, שימושים, נגישות לבניין, חניה, גדרות, חומרי גמר, סימון דרכי שרות ושבילים פנימיים, שטחי גינון. תכנית הבינוי תיערך על רקע מפה מצבית, שתיערך ע"י מודד מוסמך. תכנית הבינוי תכלול גם חתכים וחזיתות אופייניים.
6.3	חניה
	החניה תהיה בתחום המגרש, בהתאם לתקן התקף.
6.4	ניהול מי נגר
	השטחים המיועדים לפיתוח - השטחים יפותחו באופן שיבטיח שימור של מי נגר העילי, א. במגרשי המגורים לפחות 20% משטח המגרש יהיו פנויים מכל בינוי, פיתוח או ריצוף והם יהיו שטחים חדירי מים למטרות חלחול לתת הקרקע. ב. יינקטו אמצעים להקטנת הנגר העילי במגרש ע"י שימור וניצול מי הנגר העילי, השהייתם והחדרתם לתת הקרקע ועל ידי כך הגדלת ההחדרה של מי הגשם למי התהום. ג. מרבית מי הגשמים יופנו להחדרה לתת הקרקע ורק עודפים יופנו למערכת הניקוז. ד. התכנון המפורט ייערך להכוונת עודפי נגר, בעת עוצמות גשם גדולות, לאזורים ציבוריים. ה. שטחי ההחדרה לתת הקרקע יהיו נמוכים ממפלס פתחי הביוב.
6.5	שמירה על עצים בוגרים
	א. על תאי שטח בהם מסומנים העצים הבוגרים בתשריט התכנית בסימונים של "עץ/קבוצת עצים לעקירה" ההוראות כפי שיקבע ברשיון לפי פקודת היערות והתקנות וכן ההוראות הבאות (כולן או חלקן): ג. עקירת עצים תותר בכפוף לתנאים להלן: - בכפוף להעתקה על פי מפרט טכני מתואם בליווי אגרונום ובכפוף לקיום ערך חליפי שייחשב לאחר קבלת טופס בקשה לכריתה/העתקה - בכפוף לביצוע גיזומים ע"י גוזם מומחה. בכפוף לרישוי על פי פקודת היערות. ד. מתן היתר הכרוך בתנאי לעקירת עץ יהיה טעון קבלת אישור פקיד היערות כנדרש בתקנות התכנון והבניה.
6.6	פסולת בניין
	1. לא יאושר היתר אלא לפי נוהל המבטיח סילוק מוסדר של פסולת הבנייה, בהתאם לתקנות התקנון והבנייה (היתר, תנאים ואגרות), (טיפול בפסולת בניין), התשס"ה, 2005, וכמפורט להלן: 1.1 קבלת הערכת כמות פסולת הבניין המשוערת מביצוע פרויקט בניה, הריסה או סלילה מבעל ההיתר לפני הוצאת ההיתר. 1.2 הצבת דרישה בהיתר הבניה לפינוי פסולת הבניין בכמות שהוערכה (בהפחתת הכמות שתמוחזר או שיעשה בה שימוש חוזר באתר), לאתר מוסדר (אתר סילוק, אתר טיפול או תחנת מעבר).

פסולת בניין	6.6
 <p>תכנון זמין מונה הדפסה 12</p>	<p>1.3. בדיקת קיום אישורים על כניסה של פסולת יבשה בכמות שהוערכה (פחות או יותר) לאתר המוסדר, על שם בעל ההיתר ותוך ציון פרטי ההיתר, וזאת לפני מתן תעודת גמר וטופס חיבור לתשתיות.</p> <p>2. חובת גריסה - היתר הבניה למבנה גדול יכלול הוראות המחייבות מיחזור של פסולת הבניין שתיווצר, בהיקף מוערך של 50% או יותר, בהתאם לסוג הפסולת.</p> <p>3. חציבה ומילוי</p> <p>3.1. היתר יציג פתרון לאיזון בין חפירה ומילוי.</p> <p>3.2. בהעדר איזון -</p> <p>- יועברו עודפי חציבה למילוי בפרויקט אחר או לאוגר ביניים מוסדר לצורך שימוש עתידי בפרויקטים אחרים.</p> <p>- מילוי באמצעות עודפי חציבה מפרויקט אחר או מאוגר ביניים.</p> <p>- מילוי באמצעות פסולת יבשה אינרטית.</p> <p>הועדה המקומית רשאית לפטור מחובת איזון בתנאים מיוחדים שירשמו בהחלטתה ולאחר התייעצות עם נציג המשרד להגנת הסביבה</p>

תשתיות	6.7
 <p>תכנון זמין מונה הדפסה 12</p>	<p>כל קווי התשתית המוצעים בתחום התכנית יהיו תת-קרקעיים.</p> <p>1. ביוב</p> <p>1.1. מתן היתר בניה יותנה בהבטחת חיבור למערכת הביוב העירונית המחוברת לפיתרון קצה, שתהיה בהתאם לתכנית ביוב שתציג חיבור למערכת הביוב העירונית באישור משרד הבריאות.</p> <p>1.2. תעודה לשימוש בבנין תינתן רק לאחר שהבניין יחובר למערכת ביוב העירונית המחוברת לפתרון הקצה הנ"ל.</p> <p>2. מים</p> <p>אספקת מים לבנינים בשטח תכנית זו תהיה ממערכת אספקת המים של המועצה המקומית.</p> <p>3. הידרנטים</p> <p>קבלת התחייבות מבקש ההיתר לביצוע הידרנטים לכיבוי אש לפי דרישות שרותי הכבאות ולשביעות רצונם תהווה תנאי להוצאת היתר בניה.</p> <p>4. תיקשורת וחשמל</p> <p>מערכת קווי התקשורת והחשמל המוצעים בתחום תכנית זו תהיה תת-קרקעית בלבד.</p> <p>5. מרחב מוגן / מקלט</p> <p>כל בקשה להיתר בניה תכלול תכנית למיגון בהתאם לתקן הישראלי ובאישור הג"א.</p> <p>6. בתנאים למתן היתר בניה יקבעו דרכי ביצוע של כל עבודות התשתית לרבות קו ביוב ו/או קו ניקוז, ו/או תא ביוב, ו/או דרך, ו/או עמוד תאורה, ו/או קווי תאורה, ו/או מרכזיית תאורה וכל העבודות הכרוכות בביצוע הנ"ל וכדומה (להלן: עבודות התשתית) המצויים בתוך תחומי המקרקעין ובסמוך למקרקעין כפי שיקבע על ידי מהנדס הרשות המקומית.</p> <p>במידת הצורך וכתנאי להיתר הבניה יועתקו התשתיות וכל המתקנים והאביזרים הקיימים הכרוכים בהם, למקום מתאים שייאושר עפ"י דין, אשר ייקבע על דעת הרשות המקומית בתיאום עם בעל התשתית.</p> <p>7. מגבלות בניה מקווי חשמל קיימים (בהתאם ל"היתרי סוג" להקמת מתקני חשמל - חוק הקרינה):</p> <p>7.1. תנאי למתן היתר בניה יהיה, תיאום עם חברת החשמל בדבר תכנון והקמת חדרי שנאים ו/או חדר מיתוג, פרטי קווי חשמל עיליים ותת קרקעיים, והנחיות לגבי מרחקי בנייה ומגבלות שימוש מקווי חשמל עיליים ותת קרקעיים קיימים ומתוכננים.</p>

6.7

תשתיות

7.2. איסור בניה בקרבת מתקני חשמל
לא יינתן היתר בניה למבנה או חלק ממנו מתחת לקווי חשמל עיליים. בקרבת קווי חשמל עיליים יינתן היתר בניה רק במרחקים המפורטים מטה מקו אנכי משוך אל הקרקע בין התיל הקיצוני והקרוב ביותר של קווי החשמל לבין החלק הבולט ו/א הקרוב ביותר של המבנה.

מהתיל הקיצוני/ מהכבל/מהמתקן מציר הקו

א. קו חשמל מתח נמוך- תיל חשוף 3 מ'

ב. קו חשמל מתח נמוך- תיל מבודד 2 מ'

ג. קו חשמל מתח גבוה עד 33 ק"ו- תיל חשוף או מצופה 5.00 מ'

ד. קו חשמל מתח גבוה עד 33 ק"ו- כבל אורירי מבודד (כא"מ) 2 מ'

ה. קו חשמל מתח עליון 110-160 ק"ו : - 20.00 מ'

ו. קו חשמל מתח על-עליון 400 ק"ו - 35.00 מ'

ז. כבלי חשמל מתח נמוך 0.5 מ'

ח. כבלי חשמל מתח גבוה 3 מ'

ט. כבלי חשמל מתח עליון בתאום עם חברת החשמל

י. ארון רשת 1 מ'

יא. שנאי על עמוד 3 מ'

הערה : במידה ובאזור הבניה ישנם קווי מתח עליון/על בנויים עם שדות גדולים יותר, יש לפנות לחברת החשמל לישראל לקבלת מידע ספציפי לגבי המרחקים המינימאליים המותרים.

המרחקים האנכיים והמינימאליים מקווי חשמל עד לפני כביש סופיים ייקבעו לאחר תאום וקביעת הנחיות עם חברת החשמל.

אין לחפור מעל ובקרבת כבלי חשמל תת קרקעיים אלא לאחר קבלת אישור והסכמה מחברת החשמל.

במבנים המכילים חומרים מסוכנים המועדים לדליקה או לפיצוץ לא יינתן היתר בניה אלא במרחקי בטיחות שייקבעו בתוכנית המתאר בתיאום עם חברת החשמל. לפני תחילת ביצוע עבודות חפירה או בניה יבדוק המבצע את קיומם האפשרי של כבלי חשמל. אין לחפור או לבצע עבודת בניה כלשהי מעל ובקרבה של פחות מ-3 מ' מכבלי חשמל אלא לאחר קבלת אישור מחברת החשמל.

לא יינתן היתר לחפירה, חציבה או כרייה במרחק הקטן מ-10 מ' מהמסד של עמוד חשמל במתח עליון/ על עליון או 3 מ' מהמסד של עמוד חשמל במתח גבוה/נמוך ולא תבוצע פעולה כזו, אלא לאחר שניתנה לחברה הזדמנות לחוות דעה על ההיתר המבוקש או הפעולה אותה עומדים לבצע לפי העניין. על אף האמור לעיל, כל בניה או שימוש מבוקשים בקרבת מתקני חשמל יותרו בכפוף למגבלות הקבועות בסעיף זה.

6.8

הוצאות הכנת תוכנית

הוצאות הכנת התכנית יחולו על יזם התכנית, כפוף לסעיף 69(12) לחוק התכנון והבניה התשכ"ה-1965.

6.9	היטל השבחה
	הוועדה המקומית תטיל ותגבה היטל השבחה בהתאם לחוק.



תכנון זמין
מונה הדפסה 12

.7	ביצוע התכנית
-----------	---------------------

7.1	שלבי ביצוע
------------	-------------------

7.2	מימוש התכנית
------------	---------------------

ל"ר	
------------	--



תכנון זמין
מונה הדפסה 12



תכנון זמין
מונה הדפסה 12