

הוראות התכנית

תכנית מס' 304-0188342


חפ/מק/1499/יב - ציזלינג 4, קרית חיים - הסדרת קווי בנין

מחוז חיפה

מרחב תכנון מקומי חיפה

סוג תכנית תכנית מפורטת

אישורים



ניתן לצפות במסמכי התכנית ובהחלטות בעניינה באתר תכנון זמין:

<http://mavat.moin.gov.il/MavatPS/Forms/SV3.aspx?ABC>

דברי הסבר לתכנית

על השטח בתחום התכנית קיים בניין למגורים בן 2 קומות הכולל 4 יח"ד. התכנית מציעה הקטנת קו הבניין האחורי כדי להסדיר בניה החורגת למרווח זה. כמו כן מבקשת התכנית לשנות נקודתית קו בניין צידי שמאלי כדי להסדיר בניה חורגת שבוצעה ע"י בעלי דירות נוספות בבניין, וכן הרחבת רחוב ציזלינג בכפוף לתכנית חפ/229/ד. התכנית אינה משנה זכויות בניה מאושרות.



תכנון זמין
מונה הדפסה 26



תכנון זמין
מונה הדפסה 26



תכנון זמין
מונה הדפסה 26

דף ההסבר מהווה רקע לתכנית ואינו חלק ממסמכיה הסטטוטוריים.

1. זיהוי וסיווג התכנית

חפ/מק/1499/יב - ציזלינג 4, קרית חיים - הסדרת קווי בנין

1.1 שם התכנית ומספר התכנית

מספר התכנית 304-0188342

1.2 שטח התכנית 0.665 דונם

1.4 סיווג התכנית סוג התכנית תכנית מפורטת

האם מכילה הוראות של תכנית מפורטת כן

ועדת התכנון המוסמכת להפקיד את התכנית מקומית

לפי סעיף בחוק 62א (א) (2), 62א (א) (4)

היתרים או הרשאות תכנית שמכוחה ניתן להוציא היתרים או הרשאות

סוג איחוד וחלוקה ללא איחוד וחלוקה

האם כוללת הוראות לענין תכנון תלת מימדי לא



1.5 מקום התכנית

1.5.1 נתונים כלליים

מרחב תכנון מקומי	חיפה
קואורדינאטה X	207675
קואורדינאטה Y	747515

1.5.2 תיאור מקום

רחוב ציזלינג 4 בקרית חיים מזרחית

1.5.3 רשויות מקומיות בתכנית והתייחסות לתחום הרשות, נפה

חיפה - חלק מתחום הרשות: חיפה

נפה חיפה

1.5.4 כתובות שבהן חלה התכנית

כניסה	מספר בית	רחוב	ישוב
	4	ציזלינג	חיפה

שכונה קרית חיים מזרחית

1.5.5 גושים וחלקות בתכנית

מספר גוש	סוג גוש	חלק / כל הגוש	מספרי חלקות בשלמותן	מספרי חלקות בחלקן
11583	מוסדר	חלק	64	

הכל על-פי הגבולות המסומנים בתשריט בקו הכחול.

1.5.6 גושים ישנים

לא רלוונטי

1.5.7 מגרשים / תאי שטח מתכניות קודמות שלא נרשמו כחלקות

לא רלוונטי

1.5.8 מרחבי תכנון גובלים בתכנית

לא רלוונטי



תכנון זמין
מונה הדפסה 26



תכנון זמין
מונה הדפסה 26



תכנון זמין
מונה הדפסה 26

1.6 יחס בין התכנית לבין תכניות מאושרות קודמות

תאריך	מס' עמוד בילקוט פרסומים	מספר ילקוט פרסומים	הערה ליחס	סוג יחס	מספר תכנית מאושרת
25/05/2000	3594	4884	תכנית זו אינה פוגעת בהוראות תכנית תמא/15. הוראות תכנית תמא/15 תחולנה על תכנית זו.	כפיפות	תמא/15
07/07/2016	8438	7299	תכנית זו אינה פוגעת בהוראות תכנית תמא/35/1. הוראות תכנית תמא/35 תחולנה על תכנית זו.	כפיפות	תמא/35/1
11/06/2012	4650	6430	תכנית זו אינה פוגעת בהוראות תכנית תמא/38/3. הוראות תכנית תמא/38 תחולנה על תכנית זו.	כפיפות	תמא/38/3
11/12/2016	1404	7397	תכנית זו אינה פוגעת בהוראות תכנית תממ/6. הוראות תכנית תממ/6 תחולנה על תכנית זו.	כפיפות	תממ/6
27/12/1934		482	תכנית זו אינה פוגעת בהוראות תכנית חפ/62/א. הוראות תכנית חפ/62/א תחולנה על תכנית זו.	כפיפות	חפ/62/א
19/08/1971	2472	1747	תכנית זו אינה פוגעת בהוראות תכנית חפ/1499. הוראות תכנית חפ/1499 תחולנה על תכנית זו.	כפיפות	חפ/1499
31/05/2001		4990	א. צ"ל- חפ/מק/1499/ה. ב. תכנית זו משנה רק את המפורט בתכנית זו וכל יתר הוראות תכנית חפ/מק/1499/ה ממשיכות לחול.	שינוי	חפ/1499/ה
14/10/1976	62	2262	תכנית זו אינה פוגעת בהוראות תכנית חפ/229/ד. הוראות תכנית חפ/229/ד תחולנה על תכנית זו.	כפיפות	חפ/229/ד
02/02/1984	1437	3021	תכנית זו אינה פוגעת בהוראות תכנית חפ/229/ה. הוראות תכנית חפ/229/ה תחולנה על תכנית זו.	כפיפות	חפ/229/ה



מספר תכנית מאושרת	סוג יחס	הערה ליחס	מספר ילקוט פרסומים	מס' עמוד בילקוט פרסומים	תאריך
חפ/ 229 / י	כפיפות	תכנית זו אינה פוגעת בהוראות תכנית חפ/ 229 / י. הוראות תכנית חפ/ 229 / י תחולנה על תכנית זו.	3484	2707	17/09/1987
חפ/ 229 / 1	כפיפות	תכנית זו אינה פוגעת בהוראות תכנית חפ/ 229 / 1. הוראות תכנית חפ/ 229 / 1 תחולנה על תכנית זו.	4201	2771	14/03/1994
חפ/ מק/ 229 / 2	כפיפות	תכנית זו אינה פוגעת בהוראות תכנית חפ/ מק/ 229 / 2. הוראות תכנית חפ/ מק/ 229 / 2 תחולנה על תכנית זו.	5232		27/10/2003
חפ/ 229 / 5	כפיפות	תכנית זו אינה פוגעת בהוראות תכנית חפ/ 229 / 5. הוראות תכנית חפ/ 229 / 5 תחולנה על תכנית זו.	6388	2981	07/03/2012
חפ/ 1400 / יב	כפיפות	תכנית זו משנה רק את המפורט בתכנית זו וכל יתר הוראות תכנית חפ/ 1400 / יב ממשיכות לחול.	4402	2831	21/04/1996
חפ/ מק/ 1400 / יב / 1	כפיפות	תכנית זו משנה רק את המפורט בתכנית זו וכל יתר הוראות תכנית חפ/ מק/ 1400 / יב / 1 ממשיכות לחול.	4626		08/03/1998
חפ/ 1400 / יב / 3	שינוי	תכנית זו משנה רק את המפורט בתכנית זו וכל יתר הוראות תכנית חפ/ 1400 / יב / 3 ממשיכות לחול.	5367	1615	15/01/2005
חפ/ מק/ 1400 / יב / 4	כפיפות	תכנית זו אינה פוגעת בהוראות תכנית חפ/ מק/ 1400 / יב / 4. הוראות תכנית חפ/ מק/ 1400 / יב / 4 תחולנה על תכנית זו.	5293		29/04/2004



מספר תכנית מאושרת	סוג יחס	הערה ליחס	מספר ילקוט פרסומים	מס' עמוד בילקוט פרסומים	תאריך
חפ/ מק/ 1400 / תט	כפיפות	תכנית זו אינה פוגעת בהוראות תכנית חפ/ מק/ 1400 / תט. הוראות תכנית חפ/ מק/ 1400 / תט תחולנה על תכנית זו.	4536	4037	26/06/1997
חפ/ מק/ 1400 / גב	כפיפות	תכנית זו אינה פוגעת בהוראות תכנית חפ/ מק/ 1400 / גב. הוראות תכנית חפ/ מק/ 1400 / גב תחולנה על תכנית זו.	4896	4052	26/06/2000
חפ/ מק/ 1400 / פ	כפיפות	תכנית זו אינה פוגעת בהוראות תכנית חפ/ מק/ 1400 / פ. הוראות תכנית חפ/ מק/ 1400 / פ תחולנה על תכנית זו.	4609		22/01/1998
חפ/ 1853	כפיפות	תכנית זו אינה פוגעת בהוראות תכנית חפ/ 1853. הוראות תכנית חפ/ 1853 תחולנה על תכנית זו.	3690	3958	18/08/1989
חפ/ 2000	כפיפות	תכנית זו אינה פוגעת בהוראות תכנית חפ/ 2000. הוראות תכנית חפ/ 2000 תחולנה על תכנית זו.	8137	8404	05/03/2019



תכנון זמין
מונה הדפסה 26



תכנון זמין
מונה הדפסה 26



תכנון זמין
מונה הדפסה 26

1.7 מסמכי התכנית

נכלל בהוראות התכנית	תיאור המסמך	תאריך יצירה	עורך המסמך	תאריך עריכה	מספר עמודים / גליון	קנה מידה	תחולה	סוג המסמך
כן			יעקב מאור				מחייב	הוראות התכנית
לא	תשריט מצב מוצע		יעקב מאור		1	1: 250	מחייב	תשריט מצב מוצע
לא	נספח בינוי ופיתוח	12: 02 23/07/2019	נמרוד גורפינקל	31/03/2019	1	1: 100	מנחה	בינוי ופיתוח
לא	תשריט מצב מאושר	12: 08 10/07/2019	יעקב מאור	31/03/2019	1	1: 250	רקע	מצב מאושר

כל מסמכי התכנית מהווים חלק בלתי נפרד ממנה, משלימים זה את זה ויקראו כמקשה אחת. במקרה של סתירה בין המסמכים המחייבים לבין המנחים יגברו המסמכים המחייבים. במקרה של סתירה בין המסמכים המחייבים לבין עצמם תגברנה ההוראות על התשריטים



1.8 בעלי עניין/ בעלי זכויות בקרקע /עורך התכנית ובעלי מקצוע

1.8.1 מגיש התכנית

מקצוע/ תואר	סוג	שם	מספר רשיון	שם תאגיד	ישוב	רחוב	בית	טלפון	פקס	דוא"ל
	פרטי	יואב לוי			חיפה	(1)	4	04-8753836		taba@taba.co.il

הערה למגיש התכנית:

(1) כתובת: ציזלינג 4 חיפה.

1.8.2 יזם

סוג	שם	מספר רשיון	שם תאגיד	ישוב	רחוב	בית	טלפון	פקס	דוא"ל
פרטי	יואב לוי			חיפה	ציזלינג	4	04-8753836		taba@taba.co.il

1.8.3 בעלי עניין בקרקע

סוג	תיאור	שם	מספר רשיון	שם תאגיד	ישוב	רחוב	בית	טלפון	פקס	דוא"ל
חוכר		יואב לוי			חיפה	ציזלינג	4	04-8753836		taba@taba.co.il

1.8.4 עורך התכנית ובעלי מקצוע

מקצוע/ תואר	סוג	שם	מספר רשיון	שם תאגיד	ישוב	רחוב	בית	טלפון	פקס	דוא"ל
מתכנן ערים	עורך ראשי	יעקב מאור		יעקב מאור תכנון ערים בע"מ	חיפה	חפצי בה	2	04-8753836		taba@taba.co.il
	הנדסאי	נמרוד גורפינקל	40302/ה	מיקומים א.ג. בע"מ	חיפה	(1)	26	077-4060242	04-9975743	Nimrod@mikumim.com



מקצוע/ תואר	סוג	שם	מספר רשיון	שם תאגיד	ישוב	רחוב	בית	טלפון	פקס	דוא"ל
מודד מוסמך	מודד	בני שפירא	583		חיפה	(2)	17	04-8726547	04-8410012	bshapira@be zeqint.net

(1) כתובת : ת.ד. 2119.

(2) כתובת : הגדוד העברי 17 א קרית חיים.



תכנון זמין
מונה הדפסה 26



תכנון זמין
מונה הדפסה 26

1.9 הגדרות בתכנית

לא רלוונטי



תכנון זמין
מונה הדפסה 26

כל מונח אשר לא הוגדר בתכנית זו, תהיה נודעת לו המשמעות הנתונה לו בחוק התכנון והבניה התשכ"ה – 1965 (להלן "החוק") או בתקנות שהותקנו מכוחו, וזאת בהיעדר כוונה אחרת משתמעת.

2. מטרת התכנית ועיקרי הוראותיה

2.1 מטרת התכנית

שינוי קווי בנין לצורך הסדרת בניה קיימת והרחבת הדרך הגובלת ל-13 מ'

2.2 עיקרי הוראות התכנית

א. שינוי קווי בניין לפי סעי' 62 א (א) (4).

ב. הרחבת דרך לפי סעיף 62 א (א) (2).



תכנון זמין
מונה הדפסה 26



תכנון זמין
מונה הדפסה 26

3. טבלת יעודי קרקע ותאי שטח בתכנית

3.1 טבלת יעודי קרקע ותאי שטח בתכנית

יעוד	תאי שטח
מגורים ב'	100
דרך מוצעת	200

סימון בתשריט	יעוד	תאי שטח כפופים
בלוק עץ/עצים לשימור	מגורים ב'	100
להריסה	דרך מוצעת	200
להריסה	מגורים ב'	100
מבנה להריסה	דרך מוצעת	200
מבנה להריסה	מגורים ב'	100

3.2 טבלת שטחים

מצב מאושר		
יעוד	מ"ר	אחוזים
מגורים ב	665.62	100
סה"כ	665.62	100

מצב מוצע		
יעוד	מ"ר מחושב	אחוזים מחושב
דרך מוצעת	29.15	4.38
מגורים ב'	636.47	95.62
סה"כ	665.62	100



תכנון זמין
מונה הדפסה 26



תכנון זמין
מונה הדפסה 26



תכנון זמין
מונה הדפסה 26

4. יעודי קרקע ושימושים

4.1	מגורים ב'
4.1.1	שימושים
	מגורים, עפ"י תכניות מאושרות
4.1.2	הוראות
א	הריסות ופינויים סימון מהתשריט: מבנה להריסה כל המבנים וחלקי המבנים המסומנים להריסה - ייהרסו ויפוננו לאתר פסולת כתנאי למתן היתר בניה
ב	קווי בנין קווי הבניין יהיו כמסומן בתשריט
4.2	דרך מוצעת
4.2.1	שימושים
	תשמש למעבר כלי רכב והולכי רגל, כמוגדר בפרק א' לחוק התכנון והבניה לרבות תשתיות עירוניות (מים, ביוב, ניקוז, חשמל ותקשורת) ולמעט מסילת ברזל
4.2.2	הוראות
א	דרכים א. ביצוע הדרך והמדרכות ייעשה עפ"י תכניות שתאושרנה ע"י מנהל אגף תנועה וגנים בעירייה. ב. בסלילה ו/שיקום הדרכים נכללים: קירות תומכים ומעקות, מדרכות, התקנת הניקוז למי גשם, נטיעת עצים ו/או העתקתם, תאורה כולל עמודים, פנסים, והעתקת עמודי חשמל וכן שינויים בהסדרי לפי דרישות מנהל אגף הדרכים, תנועה וגנים בעירייה. ג. כל המבנים וחלקי המבנים בתחום הדרך המסומנים להריסה ייהרסו ויפוננו לאתר פסולת כתנאי למתן היתר בניה.



תכנון זמין
מונה הדפסה 26



תכנון זמין
מונה הדפסה 26



תכנון זמין
מונה הדפסה 26

5. טבלת זכויות והוראות בניה - מצב מוצע

קדמי	קו בנין (מטר)			מספר קומות	גובה מבנה - מעל הכניסה הקובעת (מטר)	מספר יח"ד	שטחי בניה (מ"ר)		גודל מגרש (מ"ר)	תאי שטח	שימוש	יעוד
	אחורי	צידי- שמאלי	צידי- ימני				מעל הכניסה הקובעת					
							שרות	עיקרי				
4.5 (6)	5	(5)	3	מעל הכניסה הקובעת (4) 4	(3) 12	4	(2) 74	(1) 566	גודל מגרש כללי 636.5	100	מגורים	מגורים ב'

האמור בטבלה זו גובר, במקרה של סתירה, על הוראות כלליות אחרות, בין בהוראות התכנית ובין בתשריט המצב המוצע.

גם בטבלה עצמה גוברת הוראה מפורטת על הוראה כללית

שטחי הבניה המפורטים בטבלה שלעיל כוללים את כל שטחי הבניה המירביים בתכנית זו

הערה ברמת הטבלה:

א. חישוב שטח הבניה העיקרי המותר עפ"י תכנית מאושרות חפ/229/ה על כל תיקוניה

ב. שיעור חישוב שטחי השירות למגורים יהיו עפ"י תכנית מאושרות חפ/229/י על כל תיקוניה

הערות לטבלת זכויות והוראות בניה – מצב מוצע:

(1) מחושב משטח המגרש המקורי לפני ההפקעה.

(2) בהתאם לחפ/229/י על שינוייה.

(3) גובה המבנה לפי חפ/מק/1400/ג"ב הגבלות גובה. מנהל התעופה קבע הנחיות לגובה מבנים לפיהן החלקה נכללת באזור הגבלה בו גובהו של כל מבנה או עצם כגון: ארובה, עץ וכד' לא יעלה על 30 מ' גובה אבסולוטי אלא אם התקבל לכך אישור מיוחד של מנהל התעופה האזרחית.

(4) 3 קומות מעל קומת עמודים מפולשת.

(5) עפ"י תשריט מצב מוצע.

(6) מקו הרחוב המאושר, 3 מ' לאחר הפקעה.



תכנון זמין
מונה הדפסה 26



תכנון זמין
מונה הדפסה 26





6. הוראות נוספות

6.1	עיצוב פיתוח ובינוי	החומרים והציפויים של חזיתות וגגות המבנים וכן חומרי בניה אחרים בשטחים המשותפים שבתוך המבנים וחומרי הפיתוח יהיו מחומרים עמידים לשביעות רצון מהנדס העיר.
6.2	בינוי ו/או פיתוח	על בעלי ההיתר לבצע את כל עבודות הפיתוח בתחום המגרשים כולל קירות תומכים, מדרגות, רמפות, ניקוז, נטיעות ו/או גינון, תאורה, ריצוף, מעקות וכו'. הכל במסגרת הבקשה להיתר שתאושר ע"י משרד מהנדס העיר כתנאי למתן היתר בניה. בעל ההיתר או הבאים במקומם, יהיו אחראים על תחזוקת השטחים סביב הבניינים במצב תקין ונקי ופנויים מכל מכשול.
6.3	בינוי ו/או פיתוח	גדרות ומעקות בשטח תכנית זו יהיו חלק בלתי נפרד מהתכנון שיוגש לאישור מהנדס העיר במסגרת הבקשה להיתר בניה
6.4	הריסות ופינויים	לא יאושר היתר אלא לפי נוהל המבטיח סילוק מוסדר של פסולת הבנייה, בהתאם לתקנות התכנון והבנייה (היתר, תנאים ואגרות), (טיפול בפסולת בניין), התשס"ה 2005, וכמפורט להלן: -קבלת הערכת כמות פסולת הבניין המשוערת מביצוע פרויקט בניה, הריסה או סלילה מבעל ההיתר לפני הוצאת ההיתר. -הצבת דרישה בהיתר הבניה לפינוי פסולת הבנין בכמות שהוערכה (בהפחתת הכמות שתמוחזר או שיעשה בה שימוש חוזר באתר), לאתר מוסדר (אתר סילוק, אתר טיפול או תחנת מעבר). -בדיקת קיום אישורים על כניסה של פסולת יבשה בכמות שהוערכה (פחות או יותר) לאתר המוסדר, על שם בעל ההיתר ותוך ציון פרטי ההיתר, וזאת לפני מתן תעודת גמר וטופס חיבור לתשתיות.
6.5	חניה	על מבקשי היתר הבנייה לפתור את החניה הדרושה בתחום מגרשם. תקן החניה יהיה עפ"י התקן התקף ביום מתן היתר הבנייה.
6.6	הפקעות ו/או רישום	כל השטחים המיועדים בהתאם לתכנית זו לדרכים נועדים להפקעה בהתאם לסעיף 188, 189 ו-190 לחוק התכנון והבנייה תשכ"ה - 1965 וירשמו על שם עיריית חיפה כשהם פנויים מכל מבנה, דייר, חפץ וחופשיים מכל חוב או שיעבוד.
6.7	חשמל	1) תנאי למתן היתר בניה יהיה - תאום עם חברת החשמל בדבר תכנון והקמת תחנות משנה, חדרי שנאים ו/או חדר מיתוג, פרטי קווי חשמל עיליים ותת קרקעיים, והנחיות לגבי מרחקי בניה ומגבלות שימוש מקווי חשמל עיליים ותת קרקעיים קיימים ומתוכננים. 2) איסור בניה בקרבת מתקני חשמל: לא יינתן היתר בניה לשימושים כגון מגורים, מסחר, תעשייה ומלאכה, מלונות ומבני ציבור, בקרבת מתקני חשמל קיימים או מאושרים, אלא במרחקים המפורטים להלן: א. קו חשמל מתח נמוך - תיל חשוף 3.00 מ' מהתיל הקיצוני/מהכבל/מהמתקן.



חשמל	6.7
<p>ב. קו חשמל מתח נמוך - תיל מבודד (תאמ על עמוד) 2.00 מ' מהתיל הקיצוני/מהכבל/מהמתקן. - תיל מבודד צמוד למבנה 0.3 מ' מהתיל הקיצוני/מהכבל/מהמתקן.</p> <p>ג. קו חשמל מתח גבוה עד 33 ק"ו - תיל חשוף או מצופה 5.00 מ' מהתיל הקיצוני/מהכבל/מהמתקן.</p> <p>ד. קו חשמל מתח גבוה עד 33 ק"ו - כבל אווירי מבודד (כא"מ) 2.00 מ' מהתיל הקיצוני/מהכבל/מהמתקן.</p> <p>ה. קו חשמל מתח עליון - 110-160 ק"ו - 20.00 מ' מציר הקו.</p> <p>ו. קו חשמל מתח על- עליון 400 ק"ו - 35.00 מ' מציר הקו.</p> <p>ז. כבלי חשמל מתח נמוך - 0.50 מ' מהתיל הקיצוני/מהכבל/מהמתקן.</p> <p>ח. כבלי חשמל מתח גבוה - 3.00 מ' מהתיל הקיצוני/מהכבל/מהמתקן.</p> <p>ט. כבלי חשמל מתח עליון - בתאום עם חברת החשמל.</p> <p>י. ארון רשת - 1.00 מ' מהתיל הקיצוני/מהכבל/מהמתקן.</p> <p>על אף האמור לעיל תתאפשר הקמתם של מבנים ו/או מתקני חשמל במרחקים הקטנים מהנקוב לעיל ובלבד שבוצע תיאום עם חברת החשמל ובכפוף לכל דין. להקמת מבני תשתית יעשה תיאום פרטני בין בעל התשתית לבין חברת החשמל. לפני תחילת ביצוע עבודות חפירה או בניה יבדוק המבצע את קיומם האפשרי של כבלי ו/או קווי חשמל קיימים או מאושרים. אין לחפור ולבצע עבודות בניה כלשהי מעל ובקרבה של פחות מ 3 מ' מכבלי החשמל אלא לאחר קבלת אישור מחברת החשמל.</p> <p>תאורה: מבקשי היתר הבניה ישלמו היטל תאורה כחוק.</p> <p>תחנות טרנספורמציה: לא תורשנה הקמת תחנות טרנספורמציה על עמוד בשטח תכנית זו. הקמת תחנת טרנספורמציה בתחומי המגרש תהיה בהתאם לדרישות חברת החשמל לישראל ובכפוף לתכנית חפ/מק/ 1400 ת"ט.</p>	

ביוב, ניקוז, מים, תברואה	6.8
<p>א. לפני התחלת תכנון המבנה, בהקמת מבנה חדש, לקראת הגשת בקשה להיתר בניה, על היזם ו/או מבקש היתר הבניה לפנות לתאגיד מי כרמל ומחלקת הניקוז באגף שפ"ע לצורך קבלת הנחיות לאופן הגשת נספח סניטרי למים, ביוב וניקוז.</p> <p>ב. הבקשה להיתר בניה תכלול נספח סניטרי למים, ביוב וניקוז, מאושר ע"י תאגיד מי כרמל ונספח ניקוז מאושר ע"י מחלקת ניקוז באגף שפ"ע.</p> <p>ג. מבקשי היתר בניה ישלמו דמי הקמה למערכות מים וביוב והיטלי תיעול כחוק.</p> <p>ד. אספקת מים</p> <p>1. מתן היתר בניה מותנה באישור תוכנית המים בנספח הסניטרי ע"י תאגיד מי כרמל</p> <p>2. מקור אספקת מים יקבע ע"י תאגיד מי כרמל בהתאם לאפשרויות הטכניות של אזור האספקה ובהתאם לדרישות פרוגרמת הבטיחות אשר תתואם עם תאגיד מי כרמל. תאגיד מי כרמל יקבע לפי הצורך גם בניית מאגרים פנימיים בבעלות היזם לאספקת כל הספיקות הדרושות.</p> <p>3. לפני התחלת תכנון המבנים בשטח בו עובר צינור מים עירוני, על היזם ו/או מבקש היתר הבניה</p>	

	ביוב, ניקוז, מים, תברואה	6.8
 <p>תכנון זמין הדפסה 26</p>  <p>תכנון זמין מונה הדפסה 26</p>  <p>תכנון זמין מונה הדפסה 26</p>	<p>להתקשר עם תאגיד מי כרמל לצורך קבלת הוראות בקשר לשמירה על שלמות צינור המים הקיים או העתקתו למקום אחר אם ידרש הדבר.</p> <p>4. כל שינוי בתוואי קווי המים הקיימים ובמיקום מגופים ואביזרים אחרים שיגרם עקב ביצוע התכנית, יבוצע על-פי תכניות מאושרות על-ידי תאגיד מי כרמל ע"ח מבקשי היתר הבניה ו/או בעלי הקרקע.</p> <p>5. קוטר חיבור צרכן וגודל מד מים ראשי יקבע על-פי הנחיות תאגיד מי כרמל ובהתאם לדרישות שירותי הכבאות. מיקום חיבור צרכן יקבע על-פי הנחיות מחלקת מידע תכנון עיר.</p> <p>6. על מתכנן הבנין לכלול בקשה להיתר בניה סימון מיקום מד המים הכללי, מיקום מוני המים הפרטיים ופרט חיבורי מוני המים הפרטיים לבניינים הכלולים בבקשה, מאושר על-ידי תאגיד מי כרמל בהתאם להוראות תכנית זו.</p> <p>ה. ביוב</p> <p>1. מתן היתר בניה מותנה באישור תכנית הביוב בנספח הסניטרי על-ידי תאגיד מי כרמל</p> <p>2. לא ינתן אישור איכלוס לשימוש בבניין לפני שיחובר לקו הביוב הציבורי הקיים, ולפני מתן אישור תאגיד מי כרמל שהחיבור בוצע לשביעות רצונו.</p> <p>ו. ניקוז ותיעול</p> <p>1. מתן היתר בניה מותנה באישור תכנית ניקוז (כולל תכנית בניה משמרת מים) בנספח הסניטרי, על-ידי מחלקת ניקוז באגף שפ"ע.</p> <p>2. לא ינתן אישור איכלוס לשימוש בבניין לפני שמערכת הניקוז של הבניין חוברה לקו התיעול הציבורי הקיים, ו/או בוצע פיתרון ניקוז אחר הכל באישור מחלקת ניקוז באגף שפ"ע.</p> <p>ז. מערכות כיבוי אש</p> <p>מפה מצבית שתוכן על פי הוראות תכנית זו תכלול סימון הידרנטים קיימים במרחק של עד 50 מטר מגבולות הנכס. אישור איגוד ערים לכבאות לבקשה להיתר יינתן על רקע מפה זו, בהתייחס להידרנטים קיימים ובהתאם לחוק.</p> <p>ח. אצירה והרחקת אשפה.</p> <p>1. מתקנים לאצירת אשפה והרחקתה עבור המבנה יאותרו במסגרת הבקשה להיתר הבניה ויאושרו על ידי מחלקת התברואה העירונית.</p> <p>2. מתקני האשפה יאותרו בתחום המגרש ויוסותרו בתאום ובאישור היחידה לתכנון נוף במסגרת הבקשה להיתר בניה.</p> <p>3. חדר אצירת האשפה יתוכנן כך שיאפשר הפרדת פסולת לסוגיה ומיחזוריה.</p> <p>ט. אספקת גז ודלק.</p> <p>צוברים מרכזיים לגז ודלקים למיניהם (למערכות חימום וכיו"ב) יהיו תת קרקעיים וכן גם החיבורים מהם למבנה.</p>	
	תקשורת	6.9
 <p>תכנון זמין מונה הדפסה 26</p>	<p>קווי טלפון וכל סוגי תקשורת אחרים כולל חיבורם למבנים ולמתקנים בתחומי תכנית זו יהיו כפופים לאישור מהנדס העיר.</p> <p>במבנה חדש קווי טלפון וכל סוגי תקשורת יהיו תת קרקעיים בתחום תכנית זו. כל החיבורים למבנה ומתקנים יהיו תת קרקעיים ו/או בתוך המבנים.</p>	
	פיקוד העורף	6.10
	<p>מקלטים ומרחבים מוגנים : לא יוצא היתר בניה אלא אם כלול בו מקלט ו/או מרחבים מוגנים ו/או כל פתרון אחר באישור מהנדס הג"א.</p>	

6.11 היטל השבחה	6.11
היטל השבחה ישולם כחוק.	
שמירה על עצים בוגרים	6.12
עקירת עצים בתחום הדרך, במידה ותידרש, תתואם עם פקיד היערות תוך קביעת הוראות העתקה/כריתה בהתאם לחשיבותם.	
הריסות ופינויים	6.13
תנאי להוצאת היתר בניה יהיה הריסת כל המבנים המסומנים בסימון "להריסה" בתחום התכנית.	
חיזוק מבנים, תמא/ 38	6.14
היתר לתוספות בניה למבנה קיים מותנה בבדיקה בדבר הצורך בחיזוק המבנה הקיים לפי הוראות תקן ישראלי ת"י 413.	



7. ביצוע התכנית

7.1 שלבי ביצוע



7.2 מימוש התכנית

מיידי

