

הוראות התכנית

תכנית מס' 304-0548255


חפ/2299/4 - רחוב הצלבנים 11, חיפה

מחוז חיפה

מרחב תכנון מקומי חיפה

סוג תכנית תכנית מתאר מקומית

אישורים



ניתן לצפות במסמכי התכנית ובהחלטות בעניינה באתר תכנון זמין:

<http://mavat.moin.gov.il/MavatPS/Forms/SV3.aspx?ABC>

דברי הסבר לתכנית

חלקה 7 בגוש 11682 הינה ביעוד מגורים א' עפ"י תכנית מאושרת חפ/853/א' וחלות עליה הגבלות בניה מיוחדות. בחלקה נבנה בהיתר בניה מבנה מגורים ובו 4 יח"ד בשתי קומות מעל קומת עמודים + עליית גג.

במשך השנים נבנו קומות נוספות, תוספות בנייה ו-2 יח"ד נוספות כל אלו ללא היתרי בניה.

תכנית זו מטרתה הסדרת הבניה הקיימת תוך תוספת זכויות בניה, תוספת יח"ד בקומת העמודים, תוספת קומות ושינוי קווי בניין.



תכנון זמין
מונה הדפסה 9



תכנון זמין
מונה הדפסה 9



תכנון זמין
מונה הדפסה 9

דף ההסבר מהווה רקע לתכנית ואינו חלק ממסמכיה הסטטוטוריים.

1. זיהוי וסיווג התכנית

1.1 שם התכנית ומספר התכנית שם התכנית חפ/2299/ד/2 - רחוב הצלבנים 11, חיפה

מספר התכנית 304-0548255

1.2 שטח התכנית 0.712 דונם

1.4 סיווג התכנית סוג התכנית תכנית מתאר מקומית

האם מכילה הוראות של תכנית מפורטת כן

ועדת התכנון המוסמכת להפקיד את התכנית מחוזית

לפי סעיף בחוק לי"ר

היתרים או הרשאות תכנית שמכוחה ניתן להוציא היתרים או הרשאות

סוג איחוד וחלוקה ללא איחוד וחלוקה

האם כוללת הוראות לענין תכנון תלת מימדי לא



1.5 מקום התכנית

1.5.1 נתונים כלליים

מרחב תכנון מקומי	חיפה
קואורדינאטה X	198676
קואורדינאטה Y	746752

1.5.2 תיאור מקום

חלקה 7 נמצאת בצידו הצפוני של רחוב הצלבנים, הצד הנמוך מפני הרחוב.

1.5.3 רשויות מקומיות בתכנית והתייחסות לתחום הרשות, נפה

חיפה - חלק מתחום הרשות: חיפה

נפה חיפה

1.5.4 כתובות שבהן חלה התכנית

כניסה	מספר בית	רחוב	ישוב
	11	הצלבנים	חיפה

שכונה מורדות הכרמל הצפוניים

1.5.5 גושים וחלקות בתכנית

מספר גוש	סוג גוש	חלק / כל הגוש	מספרי חלקות בשלמותן	מספרי חלקות בחלקן
11682	מוסדר	חלק	7	

הכל על-פי הגבולות המסומנים בתשריט בקו הכחול.

1.5.6 גושים ישנים

לא רלוונטי

1.5.7 מגרשים / תאי שטח מתכניות קודמות שלא נרשמו כחלקות

לא רלוונטי

1.5.8 מרחבי תכנון גובלים בתכנית

לא רלוונטי



תכנון זמין
מונה הדפסה 9



תכנון זמין
מונה הדפסה 9



תכנון זמין
מונה הדפסה 9

1.6 יחס בין התכנית לבין תכניות מאושרות קודמות

מספר תכנית מאושרת	סוג יחס	הערה ליחס	מספר ילקוט פרסומים	מס' עמוד בילקוט פרסומים	תאריך
תמא/ 34 / ב / 4	כפיפות	תכנית זו אינה פוגעת בהוראות תכנית תמא/ 34 / ב / 4. הוראות תכנית תמא/ 34 / ב / 4 תחולנה על תכנית זו. התכנית חלה באיזור רגישות א-1.	5704	3916	16/08/2007
תמא/ 38	כפיפות	תכנית זו אינה פוגעת בהוראות תכנית תמא/ 38. הוראות תכנית תמא/ 38 תחולנה על תכנית זו.	5397	2640	18/05/2005
תממ/ 6	כפיפות	תכנית זו אינה פוגעת בהוראות תכנית תממ/ 6. הוראות תכנית תממ/ 6 תחולנה על תכנית זו.	7397	1404	11/12/2016
חפ/ 1400 / יב	כפיפות	תכנית זו אינה פוגעת בהוראות תכנית חפ/ 1400 / יב. הוראות תכנית חפ/ 1400 / יב תחולנה על תכנית זו.	4402	2831	21/04/1996
חפ/ 2000	שינוי	תכנית זו משנה רק את המפורט בתכנית זו וכל יתר הוראות תכנית חפ/ 2000 ממשיכות לחול.	8137	8404	05/03/2019
חפ/ 229	שינוי	תכנית זו משנה רק את המפורט בתכנית זו וכל יתר הוראות תכנית חפ/ 229 ממשיכות לחול.	422		15/02/1934
חפ/ 229 / י	כפיפות	תכנית זו אינה פוגעת בהוראות תכנית חפ/ 229 / י. הוראות תכנית חפ/ 229 / י תחולנה על תכנית זו.	3484	2707	17/09/1987
חפ/ 229 / י / 1	כפיפות	תכנית זו אינה פוגעת בהוראות תכנית חפ/ 229 / י / 1. הוראות תכנית חפ/ 229 / י / 1 תחולנה על תכנית זו.	4201	2771	14/03/1994
חפ/ 718 / א	החלפה		1554	47	25/09/1969
חפ/ 853 / א	החלפה		613	1382	24/07/1958

מספר תכנית מאושרת	סוג יחס	הערה ליחס	מספר ילקוט פרסומים	מס' עמוד בילקוט פרסומים	תאריך
חפ/ מק/ 1400 / תט	כפיפות	תכנית זו אינה פוגעת בהוראות תכנית חפ/ מק/ 1400 / תט. הוראות תכנית חפ/ מק/ 1400 / תט תחולנה על תכנית זו.	4536	4037	26/06/1997
חפ/ 229 / ה	כפיפות	תכנית זו אינה פוגעת בהוראות תכנית חפ/ 229 / ה. הוראות תכנית חפ/ 229 / ה תחולנה על תכנית זו.	3021	1437	02/02/1984
חפ/ 303	כפיפות	תכנית זו אינה פוגעת בהוראות תכנית חפ/ 303. הוראות תכנית חפ/ 303 תחולנה על תכנית זו.	0		11/08/1936
חפ/ מק/ 1400 / יב/ 1	כפיפות	תכנית זו אינה פוגעת בהוראות תכנית חפ/ מק/ 1400 / יב/ 1. הוראות תכנית חפ/ מק/ 1400 / יב/ 1 תחולנה על תכנית זו.	4626		08/03/1998
חפ/ מק/ 1400 / יב/ 4	כפיפות	תכנית זו אינה פוגעת בהוראות תכנית חפ/ מק/ 1400 / יב/ 4. הוראות תכנית חפ/ מק/ 1400 / יב/ 4 תחולנה על תכנית זו.	5293		29/04/2004
חפ/ מק/ 1400 / פמ	כפיפות	תכנית זו אינה פוגעת בהוראות תכנית חפ/ מק/ 1400 / פמ. הוראות תכנית חפ/ מק/ 1400 / פמ תחולנה על תכנית זו.	5501	2102	28/02/2006
חפ/ מק/ 229 / י/ 2	כפיפות	תכנית זו אינה פוגעת בהוראות תכנית חפ/ מק/ 229 / י/ 2. הוראות תכנית חפ/ מק/ 229 / י/ 2 תחולנה על תכנית זו.	5232		27/10/2003

1.7 מסמכי התכנית

נכלל בהוראות התכנית	תיאור המסמך	תאריך יצירה	עורך המסמך	תאריך עריכה	מספר עמודים / גליון	קנה מידה	תחולה	סוג המסמך
כן			אמיר טנוס				מחייב	הוראות התכנית
לא	תשריט מצב מוצע		אמיר טנוס		1	1: 250	מחייב	תשריט מצב מוצע
לא		14: 27 08/09/2019	אמיר טנוס	08/09/2019	1	1: 200	מנחה	בינוי
לא		14: 27 08/09/2019	אמיר טנוס	08/09/2019	1	1: 250	רקע	מצב מאושר

כל מסמכי התכנית מהווים חלק בלתי נפרד ממנה, משלימים זה את זה ויקראו כמקשה אחת. במקרה של סתירה בין המסמכים המחייבים לבין המנחים יגברו המסמכים המחייבים. במקרה של סתירה בין המסמכים המחייבים לבין עצמם תגברנה ההוראות על התשריטים



1.8 בעלי עניין/ בעלי זכויות בקרקע / עורך התכנית ובעלי מקצוע

1.8.1 מגיש התכנית

מקצוע/ תואר	סוג	שם	מספר רשיון	שם תאגיד	ישוב	רחוב	בית	טלפון	פקס	דוא"ל
	פרטי	בסאם חדאד			חיפה	הצלבנים	11	04-8598499	04-8598499	
	פרטי	לינא חדאד			חיפה	הצלבנים	11	04-8598499	04-8598499	
	פרטי	כמיל מוויס			חיפה	הצלבנים	11	050-5268527	050-5268527	
	פרטי	לובנה מוויס			חיפה	הצלבנים	11	050-5268527	050-5268527	
	פרטי	בשארה נג'אר			חיפה	הצלבנים	11	050-5348330	050-5348330	simon4@01 2.net.il
	פרטי	סימון נגאר			חיפה	הצלבנים	11	050-5348330	050-5348330	simon4@01 2.net.il
	פרטי	ניבאל עבוד			חיפה	הצלבנים	11	050-5383042	050-5383042	shuki@ben dov.com
	פרטי	שווקי עבוד			חיפה	הצלבנים	11	050-5383042	050-5383042	shuki@ben dov.com

1.8.2 יזם

סוג	שם	מספר רשיון	שם תאגיד	ישוב	רחוב	בית	טלפון	פקס	דוא"ל
פרטי	בסאם חדאד			חיפה	הצלבנים	11	04-8598499	04-8598499	
פרטי	לינא חדאד			חיפה	הצלבנים	11	04-8598499	04-8598499	
פרטי	כמיל מוויס			חיפה	הצלבנים	11	050-5268527	050-5268527	
פרטי	לובנה מוויס			חיפה	הצלבנים	11	050-5268527	050-5268527	
פרטי	בשארה נג'אר			חיפה	הצלבנים	11	050-5348330	050-5348330	simon4@012.net.il
פרטי	סימון נגאר			חיפה	הצלבנים	11	050-5348330	050-5348330	simon4@012.net.il
פרטי	ניבאל עבוד			חיפה	הצלבנים	11	050-5383042	050-5383042	shuki@bendov.com
פרטי	שווקי עבוד			חיפה	הצלבנים	11	050-5383042	050-5383042	shuki@bendov.com

1.8.3 בעלי עניין בקרקע

1.8.4 עורך התכנית ובעלי מקצוע

מקצוע/ תואר	סוג	שם	מספר רשיון	שם תאגיד	ישוב	רחוב	בית	טלפון	פקס	דוא"ל
מהנדס	עורך ראשי	אמיר טנוס	50741		חיפה	דרך יפו	24	04-8532451	04-8511808	amir@tsar-co.com
מודד מוסמך	מודד	אמיר טנוס	769		חיפה	דרך יפו	24	04-8532451	04-8511808	amir@tsar-co.com



תכנון זמין
מונה הדפסה 9



תכנון זמין
מונה הדפסה 9

1.9 הגדרות בתכנית

לא רלוונטי



תכנון זמין
מונה הדפסה 9

כל מונח אשר לא הוגדר בתכנית זו, תהיה נודעת לו המשמעות הנתונה לו בחוק התכנון והבניה התשכ"ה – 1965 (להלן "החוק") או בתקנות שהותקנו מכוחו, וזאת בהיעדר כוונה אחרת משתמעת.

2. מטרת התכנית ועיקרי הוראותיה

2.1 מטרת התכנית

שינוי זכויות והוראות הבניה להסדרת הבניה הקיימת ברחוב הצלבנים 11.

2.2 עיקרי הוראות התכנית

1. שינוי יעוד מאזור מגורים א' עם הגבלות בניה לאזור מגורים ב' על פי הוראות המבא"ת.
2. תגבור זכויות בניה.
3. שינוי בקווי הבנין הצידיים בהתאם לבניה הקיימת.
4. תוספת 2 יח"ד לבנין.
5. תוספת קומות.



תכנון זמין
מונה הדפסה 9



תכנון זמין
מונה הדפסה 9

3. טבלת יעודי קרקע ותאי שטח בתכנית

3.1 טבלת יעודי קרקע ותאי שטח בתכנית

יעוד	תאי שטח
מגורים ב'	101
סימון בתשריט	יעוד
בלוק עץ/עצים לשימור	מגורים ב'
תאי שטח כפופים	יעוד
101	מגורים ב'


3.2 טבלת שטחים

מצב מאושר

יעוד	מ"ר	אחוזים
אזור מגורים א עם הגבלות	712	100
סה"כ	712	100


מצב מוצע

יעוד	מ"ר מחושב	אחוזים מחושב
מגורים ב'	715.71	100
סה"כ	715.71	100



4. יעודי קרקע ושימושים

4.1	מגורים ב'
4.1.1	שימושים
	מגורים
4.1.2	הוראות
א	<p>הוראות בינוי</p> <ol style="list-style-type: none"> 1. המבנה כולל מחסנים בקומת המסד בגובה של 2.20 מ' נטו. 2. קומה 1- מעל קומת המסד תשמש למגורים ובה, 2 יח"ד. 3. קומת הכניסה תשמש למגורים ובה 2 יח"ד. 4. קומה א' + ב' ישמשו למגורים של 2 יח"ד דו-מפלסיות. 5. גובה המבנה לא יעלה על 8.5 מ' מפני קרקע טבעית.



5. טבלת זכויות והוראות בניה - מצב מוצע

מ"רפסות- בנוסף לשטח העיקרי (מ"ר)	מספר קומות		גובה מבנה- מעל הכניסה הקובעת (מטר)	מספר יח"ד	תכנית (% מתא שטח)	אחוזי בניה כוללים (%)	שטחי בניה (מ"ר)				גודל מגרש (מ"ר)	תאי שטח	יעוד	
	מתחת לכניסה הקובעת	מעל הכניסה הקובעת					סה"כ שטחי בניה	מתחת לכניסה הקובעת		גודל מגרש כללי				
								שרות	עיקרי					שרות
(4) 72	(3) 2	3	(2) 9.58	6	31	121	864	(1) 61	168	(1) 50	585	712	101	מגורים ב'

האמור בטבלה זו גובר, במקרה של סתירה, על הוראות כלליות אחרות, בין בהוראות התכנית ובין בתשריט המצב המוצע. גם בטבלה עצמה גוברת הוראה מפורטת על הוראה כללית

שטחי הבניה המפורטים בטבלה שלעיל כוללים את כל שטחי הבניה המירביים בתכנית זו

הערה ברמת הטבלה:

- תותר בליטה של מרפסת זיזית עד 2.0 מ' מעבר לקוי הבנין הקדמי והאחורי.
- קווי הבנין יהיו בהתאם לתשריט.
- לא תתאפשר תוספת זכויות בניה מכוח תמ"א 38 מעבר לזכויות הכלולות בתכנית זו.

הערות לטבלת זכויות והוראות בניה – מצב מוצע:

- (1) אופן חישוב שטחי השרות יהיו עפ"י תכנית חפ/229/י, חפ/229/י 1 וחפ/229/ד/2.
- (2) קומת הכניסה הקובעת נמצאת 9.00 מ' מתחת לגובה רחוב הצלבנים.
- (3) הקומה התחתונה משמשת למחסנים.
- (4) השטח מיועד למרפסות זיזיות בלבד. שטח מרפסת זיזית ליח"ד לא יעלה על 12 מ"ר.



תכנון זמין
מונה הדפסה 9



תכנון זמין
מונה הדפסה 9

6. הוראות נוספות

6.1	אדריכלות
	הכל בהתאם להנחיות המרחביות.
6.2	חניה
	החניה תהיה בהתאם לתקן התקף בעת אישור בקשה להיתר בניה.
6.3	חשמל
	<p>חשמל:</p> <p>איסור בניה בקרבת מתקני חשמל:</p> <p>לא יינתן היתר בניה לשימושים כגון מגורים, מסחר, תעשייה ומלאכה, מלונות ומבני ציבור, בקרבת מתקני חשמל קיימים או מאושרים, אלא במרחקים המפורטים להלן:</p> <p>א. קו חשמל מתח נמוך - תיל חשוף 3.00 מ' מהתיל הקיצוני/מהכבל/מהמתקן.</p> <p>ב. קו חשמל מתח נמוך - תיל מבודד (תאם על עמוד) 2.00 מ' מהתיל הקיצוני/מהכבל/מהמתקן.</p> <p>- תיל מבודד צמוד למבנה 0.3 מ' מהתיל הקיצוני/מהכבל/מהמתקן.</p> <p>ג. קו חשמל מתח גבוה עד 33 ק"ו - תיל חשוף או מצופה 5.00 מ' מהתיל הקיצוני/מהכבל/מהמתקן.</p> <p>ד. קו חשמל מתח גבוה עד 33 ק"ו - כבל אווירי מבודד (כא"מ) 2.00 מ' מהתיל הקיצוני/מהכבל/מהמתקן.</p> <p>ה. קו חשמל מתח עליון - 160-110 ק"ו - 20.00 מ' מציר הקו.</p> <p>ו. קו חשמל מתח על-עליון 400 ק"ו - 35.00 מ' מציר הקו.</p> <p>ז. כבלי חשמל מתח נמוך - 0.50 מ' מהתיל הקיצוני/מהכבל/מהמתקן.</p> <p>ח. כבלי חשמל מתח גבוה - 3.00 מ' מהתיל הקיצוני/מהכבל/מהמתקן.</p> <p>ט. כבלי חשמל מתח עליון - בתאום עם חברת החשמל.</p> <p>י. ארון רשת - 1.00 מ' מהתיל הקיצוני/מהכבל/מהמתקן.</p> <p>על אף האמור לעיל תתאפשר הקמתם של מבנים ו/או מתקני חשמל במרחקים הקטנים מהנקוב לעיל ובלבד שבוצע תיאום עם חברת החשמל ובכפוף לכל דין.</p> <p>להקמת מבני תשתית יעשה תיאום פרטני בין בעל התשתית לבין חברת החשמל.</p> <p>לפני תחילת ביצוע עבודות חפירה או בניה יבדוק המבצע את קיומם האפשרי של כבלי ו/או קווי חשמל קיימים או מאושרים.</p> <p>אין לחפור ולבצע עבודות בניה כלשהי מעל ובקרבה של פחות מ 3 מ' מכבלי החשמל אלא לאחר קבלת אישור מחברת החשמל.</p> <p>תחנות טרנספורמציה:</p> <p>לא תורשנה הקמת תחנות טרנספורמציה על עמוד בשטח תכנית זו. הקמת תחנת טרנספורמציה בתחומי המגרש תהיה בהתאם לדרישות חברת החשמל לישראל ובכפוף לתכנית חפ/מק/1400 תכנון זמין מונה הדפסה 9 ת"ט.</p> <p>תחנת הטרנספורמציה תעמוד בערכי הסף לקרינה בלתי מיננת המומלצים על ידי המשרד להגנת הסביבה.</p> <p>מיקום התחנה יעשה בתיאום עם איגוד ערים אזור מפרץ חיפה - הגנת הסביבה.</p> <p>תאורה:</p>

<p>חשמל</p> <p>מבקשי היתר הבניה ישלמו היטל תאורה כחוק</p>	<p>6.3</p>
<p>6.4 ביוב, ניקוז, מים, תברואה</p> <p>לפני התחלת תכנון המבנים לקראת הגשת בקשה להיתר בניה, על היזם ו/או מבקש היתר הבניה לפנות לתאגיד מי כרמל ומחלקת ניקוז באגף שפ"ע לצורך קבלת הנחיות לאופן הגשת נספח סניטרי למים, ביוב וניקוז.</p> <p>הבקשה להיתר בניה תכלול נספח סניטרי למים וביוב מאושר ע"י תאגיד מי כרמל ונספח ניקוז מאושר ע"י מחלקת ניקוז באגף שפ"ע.</p> <p>מבקשי היתר הבניה ישלמו היטלי ביוב ותיעול ואגרות מים כחוק.</p> <p>בהיתר הבניה יקבעו תנאים אשר יבטיחו כי במידה ויפגעו צינורות קיימים ו/או יגרמו נזקים אחרים בעקבות העבודות, המצב יוחזר לקדמותו.</p> <p>אספקת מים:</p> <p>מתן היתר בניה מותנה באישור תכנית המים בנספח הסניטרי ע"י תאגיד מי כרמל.</p> <p>לפני התחלת תכנון המבנים בשטח בו עובר צינור מים עירוני, על היזם ו/או מבקש היתר הבניה להתקשר עם תאגיד מי כרמל לצורך קבלת הוראות בקשר לשמירה על שלמות צינור המים הקיים או העתקתו למקום אחר אם ידרש הדבר.</p> <p>כל שינוי בתוואי קווי המים הקיימים ובמיקום מגופים ואביזרים אחרים שייגרם עקב ביצוע התכנית, יבוצע על פי תכניות מאושרות ע"י תאגיד מי כרמל.</p> <p>קוטר חיבור צרכן וגודל מד מים ראשי יקבע על פי הנחיות תאגיד מי כרמל ובהתאם לדרישות שרותי הכבאות.</p> <p>מיקום חיבור צרכן יקבע על פי הנחיות של מחלקת מידע תכנון עיר.</p> <p>על מתכנן הבניין לכלול בבקשה להיתר בניה סימון מיקום מד המים הכללי, מיקום מוני המים הפרטיים ופרט חיבורי מוני המים הפרטיים לבנינים הכלולים בבקשה, מאושר ע"י תאגיד מי כרמל בהתאם להוראות תכנית זו.</p> <p>ביוב:</p> <p>מתן היתר בניה מותנה באישור תכנית הביוב בנספח הסניטרי ע"י תאגיד מי כרמל.</p> <p>לא יינתן אישור אכלוס לשימוש בבנין לפני שיחובר לקו הביוב הציבורי הקיים, ולפני מתן אישור מנהל תאגיד מי כרמל שהחיבור בוצע לשביעות רצונו.</p> <p>ניקוז-תיעול:</p> <ol style="list-style-type: none"> מתן היתר בניה מותנה באישור תכנית ניקוז בנספח הסניטרי, ע"י מחלקת ניקוז באגף שפ"ע. לא יינתן אישור אכלוס לשימוש בבנין לפני שמערכת הניקוז של הבניין חוברת לקו התיעול הציבורי הקיים, ו/או בוצע פתרון ניקוז אחר הכל באשור מחלקת ניקוז. תנאי למתן היתר בניה יהיה כי כל בניה ו/או הרחבה תחייב פיתרון ניקוז מקומי ע"ח בעלי הנכס. <p>אצירה והרחקת אשפה:</p>	<p>6.4</p>



<p>6.4 ביוב, ניקוז, מים, תברואה</p>	<p>6.4</p>
<p>מתקנים לאצירת אשפה והרחקתה עבור המבנים יאותרו בתחומי המגרש במסגרת תכנית הבינוי ויאושרו על ידי מחלקת התברואה העירונית.</p>	
<p>6.5 הוראות פיתוח</p>	<p>6.5</p>
<p>1. על מבקשי ההיתר לבצע את כל עבודות הפיתוח בתחום תאי השטח בהתאם לתכנית הפיתוח שתאושר במסגרת הבקשה להיתר כולל קירות תומכים, מדרגות, רמפות, ניקוז, נטיעות/העתקת/שימור עצים, גינון, תאורה, ריצוף, מעקות וכ"ו, הכול בהתאם למאושר במסגרת היתר הבניה.</p> <p>השלמת הפיתוח תהווה תנאי למתן היתר אכלוס לבניינים הכלולים באותו היתר.</p> <p>2. לפחות 15% משטח המגרש יישאר פנוי מבינוי על ותת קרקעי ומכל ריצוף כך שיאפשר חלחול מי נגר עילי.</p> <p>3. גדרות:</p> <p>3.1 - גדרות ומעקות יבוצעו רק על פי תכנית בינוי ופיתוח/תכנית פיתוח שתאושר ע"י מהנדס העיר במסגרת בקשה להיתר בניה.</p>	
<p>6.6 תקשורת</p>	<p>6.6</p>
<p>קוי טלפון כבלים ותקשורת:</p> <p>קווי טלפון וכל סוגי תקשורת אחרים יהיו תת קרקעיים בתחומי תכנית זו. כל החיבורים למבנים ומתקנים יהיו תת קרקעיים ו/או בתוך המבנים.</p>	
<p>6.7 ניהול מי נגר</p>	<p>6.7</p>
<p>ניקוז משמר נגר בתחום אזור רגישות א' 1:</p> <p>מי הנגר העילי יועברו מתחומי המגרשים והמבנים לשטחים ציבוריים פתוחים או למתקני החדרה סמוכים לצרכי השהייה, החדרה והעשרת מי תהום.</p> <p>תכנון שטחים ציבוריים פתוחים לרבות שטחים מיוערים בתחום התכנית בכל האזורים, יבטיח בין השאר קליטה, השהייה והחדרה של מי נגר עילי באמצעות שטחי חלחול ישירים, או מתקני החדרה.</p> <p>השטחים הקולטים את מי הנגר העילי בתחום שטחים ציבוריים פתוחים יהיו נמוכים מסביבתם.</p> <p>כל זאת ללא פגיעה בתפקוד ובשימושים של שטחים כשטחים ציבוריים פתוחים.</p> <p>בתכנון דרכים וחניות ישולבו רצועות של שטחים מגוננים סופגי מים וחדירים ויעשה שימוש בחומרים נקבוביים חדירים.</p>	
<p>6.8 חיזוק מבנים, תמא/ 38</p>	<p>6.8</p>
<p>א. לא תתאפשר תוספת זכויות בניה מכוח תמ"א 38 מעבר לזכויות הכלולות בתכנית זו.</p> <p>ב. היתר לתוספות הבניה למבנה קיים מותנה בבדיקה בדבר הצורך בחיזוק המבנה לפי הוראות תקן ישראלי ת"י 413.</p>	
<p>6.9 שמירה על עצים בוגרים</p>	<p>6.9</p>
<p>על עצים לשימור יחולו ההוראות כפי שיקבע ברישיון לפי פקודת היערות והתקנות וכן ההוראות</p>	



<p align="center">שמירה על עצים בוגרים</p>	<p align="center">6.9</p>
<p>הבאות:</p> <ol style="list-style-type: none"> לא תותר כריתה או פגיעה בעץ/קבוצת עצים המסומנים לשימור בתשריט. בכל בקשה להיתרי בניה ופיתוח בסמוך לעץ לשימור, יפורטו האמצעים להגנה על העץ במהלך עבודות הבנייה והפיתוח. בבניה חדשה ישמר מרחק מינימאלי לפי הנחיית פקיד היערות. תחול חובת סימון העצים במהלך העבודות וגידורם. 	
<p align="center">פסולת בניין</p>	<p align="center">6.10</p>
<p>תנאים למתן היתר בנייה: "לא יאושר היתר אלא לפי נוהל המבטיח סילוק מוסדר של פסולת הבנייה, בהתאם לתקנות התכנון והבנייה (היתר, תנאים ואגרות), (טיפול בפסולת בניין) התשס"ה-2005, וכמפורט להלן:</p> <ol style="list-style-type: none"> לפני הוצאת היתר הבניה - קבלת הערכת כמות פסולת הבניין המשוערת מביצוע פרויקט בנייה, הריסה או סלילה מבעל ההיתר. בהיתר הבנייה - הצבת דרישה לפינוי פסולת הבניין בכמות שהוערכה, (בהפחתת הכמות שתמוחזר או שיעשה בה שימוש חוזר באתר), לאתר מוסדר (אתר סילוק, אתר טיפול או תחנת מעבר). בגמר הבנייה - לפני מתן טופס חיבור לתשתיות ותעודת גמר - בדיקת קיום אישורים על כניסה של פסולת יבשה בכמות שהוערכה (פחות או יותר) לאתר המוסדר, על שם בעל ההיתר ותוך ציון פרטי ההיתר. פינוי פסולת מקומות הבניין במהלך הבניה יעשה רק באמצעות שרוללים, תרוכז במיכלי אשפה ותפונה לאתר עירוני לשפיכת פסולת בנין. 	
<p align="center">קביעת אמצעים למניעת מטרדים וזיהום סביבה</p>	<p align="center">6.11</p>
<p>מתן היתר בניה מותנה בהתחייבות היזמים למנוע מטרדים בעת הבניה כדלהלן:</p> <ol style="list-style-type: none"> הבניין יכוסה במשך כל העת הבניה ע"י פגומים ויריעות חוצצות אשר תפקידן יהיה הפרדת הבנין מהבניינים השכנים והסביבה. בכל שלבי הבניה שבהם פני הקרקע חשופות ללא צמחיה יטופל השטח באופן שוטף ע"י הרטבה. כל קבלן שיבצע עבודות בשטח התכנית יידרש לכסות חומרי גלם למניעת פיזורם ברוח. מכוונות עזר כגון קומפרסורים וכד' יש להציב בתחומי המגרש במקום שיאושר ע"י איגוד ערים לאיכות הסביבה כדי להפחית עד כמה שניתן את מטרד הרעש וזיהום האוויר לסביבה. הבנין יכוסה במשך כל עת הבניה ע"י יריעות חוצצות אשר תפקידן יהיה הפרדת הבנין מהבניינים השכנים והסביבה. 	



תכנון זמין
מונה הדפסה 9



תכנון זמין
מונה הדפסה 9



תכנון זמין
מונה הדפסה 9



תכנון זמין
מונה הדפסה 9

6.11	קביעת אמצעים למניעת מטרדים וזיהום סביבה
	<p>6. משאיות פינוי עודפי חפירה ופסולת בנין יכוסו על מנת למנוע מפגעים סביבתיים</p> <p>7. לצורכי עבודה יעשה שימוש אך ורק בחשמל מהרשת</p> <p>8. העבודות יבוצעו תוך הפרעה מינימלית לדיירי הבנינים הגובלים תוך נקיטת כל אמצעי הבטיחות האמצעים למניעת מטרדים.</p>
6.12	שרותי כבאות
	<p>מערכות כיבוי אש :</p> <p>מפה מצבית שתוכן על פי הוראות תכנית זו תכלול סימון הידרנטים קיימים מרחק של עד 50 מ' מגבולות הנכס.</p> <p>אישור איגוד ערים לכבאות לבקשה להיתר ינתן על רקע מפה זו, בהתיחס להדרנטים קיימים ובהתאם לחוק.</p>
6.13	מקלטים
	<p>מקלטים ומרחבים מוגנים :</p> <p>לא יוצא היתר בניה בשטח התכנית אלא אם כלול בו פתרון למקלט או מרחב מוגן או פתרון אחר שיקבע ע"י הג"א ולא תוצא תעודת שימוש בבנין אלא אם המתקן בוצע לפי התקן ישראלי ועל פי הוראות הקובעות והכול לפי שביעות רצון של מהנדס הג"א.</p>
6.14	היטל השבחה
	היטל השבחה ישולם כחוק.



תכנון זמין
מונה הדפסה 9

7	ביצוע התכנית
7.1	שלבי ביצוע
7.2	מימוש התכנית



תכנון זמין
מונה הדפסה 9

5 שנים