

הוראות התכנית

תכנית מס' 353-0721886

תוספת יחידות דיור בחלקה 9 גוש 11320, זכרון יעקב



מחוז חיפה
מרחב תכנון מקומי יישובי הברון
סוג תכנית תכנית מתאר מקומית

אישורים



חוק התכנון והבניה, התשכ"ה - 1965
משרד האוצר - מחוז חיפה
הוועדה המחוזית החליטה ביום:
04/09/2019

להפקיד את התכנית

21/01/2020

תאריך יו"ר הוועדה המחוזית

ניתן לצפות במסמכי התכנית ובהחלטות בעניינה באתר תכנון זמין:

<http://mavat.moin.gov.il/MavatPS/Forms/SV3.aspx?ABC>

דברי הסבר לתכנית

חלקה 9 בגוש 11320 ממוקמת במושבה זכרון יעקב בפינת הרחובות המדע וצה"ל. שטח התכנית כ-1 דונם. בחלקה קיים מבנה אחד המשמש למגורים. מטרת התכנית להסדיר את המצב הקיים וכן לאפשר זכויות בניה עתידיות בחלקו המערבי של המגרש. סה"כ 4 יח"ד בשטח 160מ"ר (עיקרי) ממוצע ליח"ד. בנוסף, התכנית משנה את קווי הבנין הצידיים ל-3 מ' וקו בנין אחורי (גובל בשפ"פ) ל-4 מ' בכדי לאפשר בינוי מיטבי לתוספת יח"ד בחלק האחורי וגם להכשיר את חריגת המבנה הקיים בחלק הקדמי של המגרש.



תכנון זמין
מונה הדפסה 18



תכנון זמין
מונה הדפסה 18



תכנון זמין
מונה הדפסה 18

דף ההסבר מהווה רקע לתכנית ואינו חלק ממסמכיה הסטטוטוריים.

1. זיהוי וסיווג התכנית

תוספת יחידות דיור בחלקה 9 גוש 11320, זכרון יעקב

1.1 שם התכנית ומספר התכנית

מספר התכנית 353-0721886

1.2 שטח התכנית 0.961 דונם

1.4 סיווג התכנית סוג התכנית תכנית מתאר מקומית

האם מכילה הוראות של תכנית מפורטת כן

ועדת התכנון המוסמכת להפקיד את התכנית מחוזית

לפי סעיף בחוק לי"ר

היתרים או הרשאות תכנית שמכוחה ניתן להוציא היתרים או הרשאות

סוג איחוד וחלוקה ללא איחוד וחלוקה

האם כוללת הוראות לענין תכנון תלת מימדי לא



1.5 מקום התכנית

1.5.1 נתונים כלליים

מרחב תכנון מקומי	יישובי הברון
קואורדינאטה X	194900
קואורדינאטה Y	719760

1.5.2 תיאור מקום

בחלקה הצפון-מערבי של זכרון יעקב, רח' צה"ל.

1.5.3 רשויות מקומיות בתכנית והתייחסות לתחום הרשות, נפה

זכרון יעקב - חלק מתחום הרשות: זכרון יעקב

נפה חדרה

1.5.4 כתובות שבהן חלה התכנית

ישוב	רחוב	מספר בית	כניסה
זכרון יעקב	צה"ל	3	

שכונה לי"ר

1.5.5 גושים וחלקות בתכנית

מספר גוש	סוג גוש	חלק / כל הגוש	מספרי חלקות בשלמותן	מספרי חלקות בחלקן
11320	מוסדר	חלק		9

הכל על-פי הגבולות המסומנים בתשריט בקו הכחול.

1.5.6 גושים ישנים

לא רלוונטי

1.5.7 מגרשים / תאי שטח מתכניות קודמות שלא נרשמו כחלקות

לא רלוונטי

1.5.8 מרחבי תכנון גובלים בתכנית

לא רלוונטי



תכנון זמין
מונה הדפסה 18




תכנון זמין
מונה הדפסה 18



תכנון זמין
מונה הדפסה 18

1.6 יחס בין התכנית לבין תכניות מאושרות קודמות

תאריך	מס' עמוד בילקוט פרסומים	מספר ילקוט פרסומים	הערה ליחס	סוג יחס	מספר תכנית מאושרת
14/08/1973	2182	1938	תכנית זו משנה רק את המפורט בתכנית זו וכל יתר הוראות תכנית ש/ 107 ממשיכות לחול.	שינוי	ש/ 107
09/04/1964	1081	1082	תכנית זו מחליפה את הוראות תכנית ש/ 11.	החלפה	ש/ 11
24/07/1980	2132	2646	תכנית זו מחליפה את הוראות תכנית ש/ 207.	החלפה	ש/ 207
15/03/1988	1345	3543	תכנית זו אינה פוגעת בהוראות תכנית ש/ 383. הוראות תכנית ש/ 383 תחולנה על תכנית זו.	כפיפות	ש/ 383
20/06/1996	3648	4420	תכנית זו אינה פוגעת בהוראות תכנית ש/ 390. הוראות תכנית ש/ 390 תחולנה על תכנית זו.	כפיפות	ש/ 390
20/06/1996	3648	4420	תכנית זו מחליפה את הוראות תכנית ש/ 555.	החלפה	ש/ 555
17/04/2005	2409	5391	תכנית זו משנה רק את המפורט בתכנית זו וכל יתר הוראות תכנית ש/ 1121 א ממשיכות לחול.	שינוי	ש/ 1121 א
23/04/2002		5068	תכנית זו אינה פוגעת בהוראות תכנית ש/ מק/ 950 א. הוראות תכנית ש/ מק/ 950 א תחולנה על תכנית זו.	כפיפות	ש/ מק/ 950 א
04/12/2000	603	4939	תכנית זו מחליפה את הוראות תכנית ש/ מק/ 960 ד.	החלפה	ש/ מק/ 960 ד



1.7 מסמכי התכנית

נכלל בהוראות התכנית	תיאור המסמך	תאריך יצירה	עורך המסמך	תאריך עריכה	מספר עמודים / גליון	קנה מידה	תחולה	סוג המסמך
כן			אסנת אולצוור				מחייב	הוראות התכנית
לא	תשריט מצב מוצע		אסנת אולצוור		1	1: 250	מחייב	תשריט מצב מוצע
לא	נספח בינוי	10: 28 01/01/2020	אסנת אולצוור	25/09/2019	1	1: 250	מנחה	בינוי
לא	נספח תנועה וחניה	13: 09 01/01/2020	נזאר אבו עקל	08/04/2019	1	1: 250	מנחה	תנועה
לא	תשריט מצב מאושר	13: 31 23/01/2019	אסנת אולצוור	23/01/2019	1	1: 250	רקע	מצב מאושר

כל מסמכי התכנית מהווים חלק בלתי נפרד ממנה, משלימים זה את זה ויקראו כמקשה אחת. במקרה של סתירה בין המסמכים המחייבים לבין המנחים יגברו המסמכים המחייבים. במקרה של סתירה בין המסמכים המחייבים לבין עצמם תגברנה ההוראות על התשריטים

1.8 בעלי עניין/ בעלי זכויות בקרקע / עורך התכנית ובעלי מקצוע**1.8.1 מגיש התכנית**

מקצוע/ תואר	סוג	שם	מספר רשיון	שם תאגיד	ישוב	רחוב	בית	טלפון	פקס	דוא"ל
	פרטי	לאה גוטליב			זכרון יעקב	צה"ל	3	04-6390736		
	פרטי	צבי גוטליב			זכרון יעקב	צה"ל	3	04-6390736		

1.8.2 יזם

סוג	שם	מספר רשיון	שם תאגיד	ישוב	רחוב	בית	טלפון	פקס	דוא"ל
פרטי	לאה גוטליב			זכרון יעקב	צה"ל	3	04-6390736		
פרטי	צבי גוטליב			זכרון יעקב	צה"ל	3	04-6390736		

1.8.3 בעלי עניין בקרקע**1.8.4 עורך התכנית ובעלי מקצוע**

מקצוע/ תואר	סוג	שם	מספר רשיון	שם תאגיד	ישוב	רחוב	בית	טלפון	פקס	דוא"ל
אדריכלית	עורך ראשי	אסנת אולצוור	109410	טאו אדריכלות	זכרון יעקב	(1)		04-6290920	04-6290980	osnat@tao-arc.co.il
מהנדס תנועה	יועץ תחבורה	נזאר אבו עקל	113376	3די-מאפ	ערערה	(2)		04-6358399	04-6358399	
מודד מוסמך	מודד	רמזי קעואר	883		חיפה		22	04-8522116	04-8520166	ramzi883@netvision.net.il

(1) כתובת: ת.ד 643.

(2) כתובת: ת.ד 12.

1.9 הגדרות בתכנית

לא רלוונטי



תכנון זמין
מונה הדפסה 18

כל מונח אשר לא הוגדר בתכנית זו, תהיה נודעת לו המשמעות הנתונה לו בחוק התכנון והבניה התשכ"ה – 1965 (להלן "החוק") או בתקנות שהותקנו מכוחו, וזאת בהיעדר כוונה אחרת משתמעת.

2. מטרת התכנית ועיקרי הוראותיה

2.1 מטרת התכנית

שינוי יעוד הקרקע ממגורים א' למגורים ב', תוספת יחידות דיור, שטחי בניה וקומה.

2.2 עיקרי הוראות התכנית

(א) שינוי יעוד קרקע.

(ב) תוספת יחידות דיור.

(ג) תוספת שטחי בניה.

(ד) תוספת קומות.

(ה) שינוי קו בנין.



תכנון זמין
מונה הדפסה 18



תכנון זמין
מונה הדפסה 18

3. טבלת יעודי קרקע ותאי שטח בתכנית

3.1 טבלת יעודי קרקע ותאי שטח בתכנית

יעוד		תאי שטח
מגורים ב'		90
סימון בתשריט	יעוד	תאי שטח כפופים
בלוק עץ/עצים לעקירה	מגורים ב'	90
בלוק עץ/עצים לשימור	מגורים ב'	90


3.2 טבלת שטחים

מצב מאושר

יעוד	מ"ר	אחוזים
אזור מגורים א'	961	100
סה"כ	961	100


מצב מוצע

יעוד	מ"ר מחושב	אחוזים מחושב
מגורים ב'	961.27	100
סה"כ	961.27	100



4. יעודי קרקע ושימושים

4.1	מגורים ב'
4.1.1	שימושים מגורים.
4.1.2	הוראות
א	הוראות פיתוח תהיה חובת הקמת קיר נקיון למניעת דרדור קרקע.



5. טבלת זכויות והוראות בניה - מצב מוצע

קו בנין (מטר)	מספר קומות					גובה מבנה- מעל הכניסה הקובעת (מטר)	מספר יה"ד	תכנית (% מתא שטח)	שטחי בניה (מ"ר)				גודל מגרש (מ"ר)	תאי שטח	יעוד		
	קדמי	אחורי	צידי- שמאלי	צידי- ימני	מתחת לכניסה הקובעת				מעל הכניסה הקובעת	סה"כ שטחי בניה	מעל הכניסה הקובעת					מתחת לכניסה הקובעת	
											שרות	עיקרי				שרות	עיקרי
6		4	3	3	1	2 (3)	7.5 (2)	4	40	1040	(1)	200	200	640	961	90	מגורים ב'

האמור בטבלה זו גובר, במקרה של סתירה, על הוראות כלליות אחרות, בין בהוראות התכנית ובין בתשריט המצב המוצע.
גם בטבלה עצמה גוברת הוראה מפורטת על הוראה כללית

שטחי הבניה המפורטים בטבלה שלעיל כוללים את כל שטחי הבניה המירביים בתכנית זו
הערכים בטבלה מתייחסים לכל תא שטח בנפרד גם אם הוגדר טווח תאי שטח

הערות לטבלת זכויות והוראות בניה – מצב מוצע:

- (1) שטחי השירות התת קרקעיים יהיו מתוך סך כל שטחי השירות המותרים.
- (2) לגג שטוח. לא כולל מסתור למתקנים ומערכות.
- 8.5 מ' לגג רעפים.

במקרה של קומה אחת מעל הכניסה הקובעת גובה הגג יהיה 4 מ' לגג שטוח / 5.5 מ' לגג רעפים.

- (3) במבנה המערבי תתאפשר כניסה בקומה העליונה ואז מנין הקומות יהיה קומה אחת מעל הכניסה הקובעת ו-2 קומות מתחת לכניסה. גובה מקסי' של 2 הקומות מתחת לכניסה יהיה 6.5 מ' בלבד.




תכנון זמין
מונה הדפסה 18




תכנון זמין
מונה הדפסה 18

6. הוראות נוספות

6.1	חניה														
	מקומות החניה יהיו בתחום המגרש לפי התקן התקף בעת מתן היתר בניה.														
6.2	חשמל														
	<p>א. איסור בניה מתחת ובקרבת קווי חשמל:</p> <p>(1) לא יינתן היתר בניה לבניין או חלק ממנו מתחת לקווי חשמל עיליים.</p> <p>(2) בקרבת קווי חשמל עיליים יינתן היתר בניה רק במרחקים המפורטים מטה, מקו אנכי משוך אל הקרקע בין התיל הקיצוני הקרוב ביותר של קווי החשמל, לבין החלק הבולט או הקרוב ביותר של המבנה:</p> <table border="0" data-bbox="351 582 1244 918"> <tr> <td>ברשת מתח נמוך עם תיילים חשופים</td> <td>3.0 מ'</td> </tr> <tr> <td>בקו מתח נמוך עם תיילים מבודדים וקווים אויריים</td> <td>2.0 מ'</td> </tr> <tr> <td>בקו מתח גבוה עד 35 ק"ו</td> <td>5.0 מ'</td> </tr> <tr> <td>בקו מתח עליון עד 160 ק"ו (עם שדות עד 300 מ')</td> <td>20.0 מ' מציר הקו</td> </tr> <tr> <td>בקו מתח על 400 ק"ו (עם שדות עד 500 מ')</td> <td>35.0 מ' מציר הקו</td> </tr> <tr> <td>מהנקודה הקרובה ביותר לארון רשת</td> <td>1.0 מ'</td> </tr> <tr> <td>מהנקודה הקרובה ביותר לשנאי על עמוד</td> <td>3.0 מ'</td> </tr> </table> <p>(3) אין לבנות מעל לכבלי חשמל תת-קרקעיים ולא במרחק הקטן מ-3.0 מ' מכבלים מתח גבוה ו-0.5 מ' מכבלים מתח נמוך.</p> <p>(4) אין לחפור מעל ובקרבה לכבלי חשמל תת קרקעיים, אלא רק לאחר קבלת אישור והסכמה מחברת חשמל.</p> <p>ב. המרחקים האנכיים והמזעריים מקווי חשמל עד לפני כביש סופיים ייקבעו לאחר תאום וקביעת הנחיות עם חברת חשמל.</p> <p>ג. תנאי לקבל היתר בנייה לחדר השנאים הוא המצאת חוות דעת יועץ קרינה וכן אישור הממונה על הקרינה הבלתי מייננת במשרד להגנת הסביבה.</p>	ברשת מתח נמוך עם תיילים חשופים	3.0 מ'	בקו מתח נמוך עם תיילים מבודדים וקווים אויריים	2.0 מ'	בקו מתח גבוה עד 35 ק"ו	5.0 מ'	בקו מתח עליון עד 160 ק"ו (עם שדות עד 300 מ')	20.0 מ' מציר הקו	בקו מתח על 400 ק"ו (עם שדות עד 500 מ')	35.0 מ' מציר הקו	מהנקודה הקרובה ביותר לארון רשת	1.0 מ'	מהנקודה הקרובה ביותר לשנאי על עמוד	3.0 מ'
ברשת מתח נמוך עם תיילים חשופים	3.0 מ'														
בקו מתח נמוך עם תיילים מבודדים וקווים אויריים	2.0 מ'														
בקו מתח גבוה עד 35 ק"ו	5.0 מ'														
בקו מתח עליון עד 160 ק"ו (עם שדות עד 300 מ')	20.0 מ' מציר הקו														
בקו מתח על 400 ק"ו (עם שדות עד 500 מ')	35.0 מ' מציר הקו														
מהנקודה הקרובה ביותר לארון רשת	1.0 מ'														
מהנקודה הקרובה ביותר לשנאי על עמוד	3.0 מ'														
6.3	ניהול מי נגר														
	מי הנגר יועברו מתחום המגרש לשטחים ציבוריים פתוחים או מתקני החדרה סמוכים, לצרכי השחייה, החדרה והעשרת מי תהום.														
6.4	חיזוק מבנים, תמא / 38														
	תנאי לתוספות הבניה למבנה קיים מותנה בבדיקה בדבר הצורך בחיזוק המבנה לפי הוראות תקן ישראלי ת"י 413.														
6.5	שמירה על עצים בוגרים														
	<p>א. על תאי שטח בהם מסומנים העצים הבוגרים בתשריט התכנית בסימונים של "עץ/קבוצת עצים להעתיקה", או "עץ/קבוצת עצים לעקירה" "עץ/קבוצת עצים לשימור" יחולו ההוראות כפי שיקבע ברשיון לפי פקודת היערות והתקנות וכן ההוראות הבאות (כולן או חלקן):</p> <p>ב. עצים לשימור:</p> <ul style="list-style-type: none"> - לא תותר כריתה או פגיעה בעץ/קבוצת עצים המסומנים לשימור בתשריט. - תנאי למתן היתר בניה בתא שטח בו מסומנים עץ / קבוצת עצים לשימור - אישור הועדה המקומית לתכנית פיתוח השטח בקנה מידה כפי שיקבע מהנדס הועדה המקומית, לרבות סימון רדיוס צמרת העץ, ככל שיידרש. קו בנין מעץ לשימור יהיה 4 מ' לפחות מהיטל נוף העץ הבוגר, או לפי הנחיית פקיד היערות. 														

שמיירה על עצים בוגרים	6.5
 <p>תכנון זמין מונה הדפסה 18</p>	<p>- תחול חובת סימון העצים במהלך העבודות וגידורם. ג. העתקת ועקירת עצים תותר בכפוף לתנאים להלן: - בכפוף להעתקה על פי מפרט טכני מתואם בליווי אגרונום ובכפוף לקיום ערך חליפי שייחשב לאחר קבלת טופס בקשה לכריתה/העתקה - בכפוף לביצוע גיזומים ע"י גוזם מומחה. - בכפוף לרישוי על פי פקודת היערות. ד. מתן היתר הכרוך בתנאי לעקירת או העתקת עץ יהיה טעון קבלת אישור פקיד היערות כנדרש בתקנות התכנון והבניה. למרות המסומן בתשריט, ניתן יהיה לשנות את סיווג העצים המיועדים לשימור או להעתקה בהתאם לחוות דעת עדכנית של פקיד היערות.</p>

פסולת בניין	6.6
 <p>תכנון זמין מונה הדפסה 18</p>	<p>(א) לא יאושר היתר אלא לפי נוהל המבטיח סילוק מוסדר של פסולת הבנייה, בהתאם לתקנות התקנון והבנייה (היתר, תנאים ואגרות), (טיפול בפסולת בניין), התשס"ה - 2005, וכמפורט להלן: (1) קבלת הערכת כמות פסולת הבניין המשוערת מביצוע פרויקט בניה, הריסה או סלילה מבעל ההיתר לפני הוצאת ההיתר. (2) הצבת דרישה בהיתר הבניה לפינוי פסולת הבניין בכמות שהוערכה (בהפחתת הכמות שתמוחזר או שיעשה בה שימוש חוזר באתר), לאתר מוסדר (אתר סילוק, אתר טיפול או תחנת מעבר). (3) בדיקת קיום אישורים על כניסה של פסולת יבשה בכמות שהוערכה (פחות או יותר) לאתר המוסדר, על שם בעל ההיתר ותוך ציון פרטי ההיתר, וזאת לפני מתן תעודת גמר וטופס חיבור לתשתיות. (ב) חובת גריסה - היתר הבניה למבנה גדול יכלול הוראות המחייבות מיחזור של פסולת הבניין שתיווצר, בהיקף מוערך של 50% או יותר, בהתאם לסוג הפסולת. (ג) חציבה ומילוי (1) היתר יציג פתרון לאיזון בין חפירה ומילוי. (2) בהעדר איזון - - יועברו עודפי חציבה למילוי בפרויקט אחר או לאוגר ביניים מוסדר לצורך שימוש עתידי בפרויקטים אחרים. - מילוי באמצעות עודפי חציבה מפרויקט אחר או מאוגר ביניים. - מילוי באמצעות פסולת יבשה אינרטיית. הועדה המקומית רשאית לפטור מחובת איזון בתנאים מיוחדים שירשמו בהחלטתה ולאחר התייעצות עם נציג המשרד להגנת הסביבה. (ד) עבודות שאינן טעונות היתר נוהל כאמור יוחל על עבודות חציבה, חפירה, כרייה, מילוי, בנייה ושיפוץ שאינן טעונות היתר על ידי הרשות הציבורית האחראית על אותן עבודות.</p>

תנאים למתן היתרי איכלוס	6.7
	<p>תנאי לטופס 4 יהיה שיקום ופינוי עודפי עפר.</p>

תנאים למתן היתרי בניה	6.8
	<p>(א) תאושר תכנית בינוי על תא שטח שלם אשר תציג ותתייחס למיצוי מלוא פוטנציאל הבניה ויחיה"ד במגרש, כמסומן בתשריט, ע"י הועדה המקומית, למעט במקרה של הרחבת מבנה קיים.</p>

6.8	תנאים למתן היתרי בניה
	<p>תכנית הבינוי תוגש במסגרת הבקשה להיתר בניה.</p> <p>תכנית הבינוי תערך בקנה מידה 1:500 ותכלול: תאור העמדת הבנינים, גבהים, שימושים, נגישות לבנינים, חניה, מתקני תשתית, גדרות, חומרי בניה וחומרי גמר, סימון דרכי שרות ושבילים פנימיים, שטחי גינון והנחיות לפיתוח השטח.</p> <p>תכנית הבינוי תערך על רקע מפה מצבית שתערך ע"י מודד מוסמך.</p> <p>ניתן יהיה לאשר את תכנית הבינוי האמורה כחלק מבקשה להיתר בניה.</p> <p>(ב) הבטחת ביצוע תשתיות.</p>



תכנון זמין
מונה הדפסה 18

6.9	תשתיות
	<p>כל קווי התשתית המוצעים בתחום התכנית יהיו תת-קרקעיים.</p> <p>א. ביוב</p> <p>(1) מתן היתר בניה יותנה בהבטחת חיבור למערכת הביוב העירונית המחוברת לפיתרון קצה, שתהיה בהתאם לתכנית ביוב שתציג חיבור למערכת הביוב העירונית באישור משרד הבריאות.</p> <p>(2) תעודה לשימוש בבנין תינתן רק לאחר שהבניין יחובר למערכת ביוב העירונית המחוברת לפיתרון הקצה הנ"ל.</p> <p>ב. מים</p> <p>אספקת מים לבנינים בשטח תכנית זו תהיה ממערכת אספקת המים של המועצה המקומית.</p> <p>ג. הידרנטים</p> <p>קבלת התחייבות מבקש ההיתר לביצוע הידרנטים לכיבוי אש לפי דרישות שרותי הכבאות ולשביעות רצונם תהווה תנאי להוצאת היתר בניה.</p> <p>ד. תקשורת וחשמל</p> <p>מערכת קווי התקשורת והחשמל המוצעים בתחום תכנית זו תהיה תת-קרקעית בלבד.</p> <p>ה. מרחב מוגן / מקלט</p> <p>כל בקשה להיתר בניה תכלול תכנית למיגון בהתאם לתקן הישראלי ובאישור הג"א.</p>



תכנון זמין
מונה הדפסה 18

6.10	היטל השבחה
	הוועדה המקומית תטיל ותגבה היטל השבחה בהתאם להוראות התוספת השלישית לחוק.

7	ביצוע התכנית
----------	---------------------

7.1	שלבי ביצוע
------------	-------------------

7.2	מימוש התכנית
------------	---------------------

תוך 10 שנים מיום אישור התכנית כחוק.



תכנון זמין
מונה הדפסה 18