

**הוראות התכנית**

תכנית מס' 304-0786822

חפ/מק/2514/א-רחוב קויפמן 8 - חיפה

חיפה

מחוז

מרחב תכנון מקומי חיפה

תכנית מתאר מקומית

סוג תכנית

**אישורים**



ניתן לצפות במסמכי התכנית ובהחלטות בעניינה באתר תכנון זמין:

<http://mavat.moin.gov.il/MavatPS/Forms/SV3.aspx?ABC>

## דברי הסבר לתכנית

התכנית חלה בתחום חלקת מגורים א' עם חזית מסחרית.  
במקום החנות נבנתה יחידת דיור בת 2 קומות.  
הבניה נעשתה בהיתר לשימוש חורג במשך 5 שנים.  
תכנית זו מבקשת להסדיר את יחידת הדיור ע"י ביטול השימוש המסחרי, וכן שינוי בקוי בניין עפ"י הבניה הקיימת בפועל.



תכנון זמין  
מונה הדפסה 13



תכנון זמין  
מונה הדפסה 13



תכנון זמין  
מונה הדפסה 13

דף ההסבר מהווה רקע לתכנית ואינו חלק ממסמכיה הסטטוטוריים.

## 1. זיהוי וסיווג התכנית

1.1 שם התכנית ומספר התכנית שם התכנית

חפ/מק/2514/א-רחוב קויפמן 8 - חיפה

304-0786822

מספר התכנית

0.745 דונם

1.2 שטח התכנית

1.4 סיווג התכנית סוג התכנית

תכנית מתאר מקומית

האם מכילה הוראות של תכנית מפורטת כן

ועדת התכנון המוסמכת להפקיד את התכנית מקומית

לפי סעיף בחוק 62א (א), 62א (א) (5)

היתרים או הרשאות תכנית שמכוחה ניתן להוציא היתרים או הרשאות

סוג איחוד וחלוקה ללא איחוד וחלוקה

האם כוללת הוראות לענין תכנון תלת מימדי לא



## 1.5 מקום התכנית

### 1.5.1 נתונים כלליים

מרחב תכנון מקומי	חיפה
קואורדינאטה X	200139
קואורדינאטה Y	742491

### 1.5.2 תיאור מקום

מיקום התכנית במגרש הדרומי לפינת הרחובות קויפמן ופנחס רוזן.

### 1.5.3 רשויות מקומיות בתכנית והתייחסות לתחום הרשות, נפה

חיפה - חלק מתחום הרשות: חיפה

נפה חיפה

### 1.5.4 כתובות שבהן חלה התכנית

ישוב	רחוב	מספר בית	כניסה
חיפה	קויפמן יחזקאל	8	

שכונה רמת גולדה

### 1.5.5 גושים וחלקות בתכנית

מספר גוש	סוג גוש	חלק / כל הגוש	מספרי חלקות בשלמותן	מספרי חלקות בחלקן
12259	מוסדר	חלק	85	

הכל על-פי הגבולות המסומנים בתשריט בקו הכחול.

### 1.5.6 גושים ישנים

לא רלוונטי

### 1.5.7 מגרשים / תאי שטח מתכניות קודמות שלא נרשמו כחלקות

לא רלוונטי

### 1.5.8 מרחבי תכנון גובלים בתכנית

לא רלוונטי



תכנון זמין  
מונה הדפסה 13



תכנון זמין  
מונה הדפסה 13



תכנון זמין  
מונה הדפסה 13

**1.6 יחס בין התכנית לבין תכניות מאושרות קודמות**

תאריך	מס' עמוד בילקוט פרסומים	מספר ילקוט פרסומים	הערה ליחס	סוג יחס	מספר תכנית מאושרת
18/05/2005	2640	5397	תכנית זו אינה פוגעת בהוראות תכנית תמא/ 38. הוראות תכנית תמא/ 38 תחולנה על תכנית זו.	כפיפות	תמא/ 38
11/12/2016	1404	7397	תכנית זו אינה פוגעת בהוראות תכנית תממ/ 6. הוראות תכנית תממ/ 6 תחולנה על תכנית זו.	כפיפות	תממ/ 6
05/03/2019	8404	8137	תכנית זו אינה פוגעת בהוראות תכנית חפ/ 2000. הוראות תכנית חפ/ 2000 תחולנה על תכנית זו.	כפיפות	חפ/ 2000
21/04/1996	2831	4402	תכנית זו אינה פוגעת בהוראות תכנית חפ/ 1400/ יב. הוראות תכנית חפ/ 1400 יב תחולנה על תכנית זו.	כפיפות	חפ/ 1400/ יב
16/10/1977	135	2374	תכנית זו משנה רק את המפורט בתכנית זו וכל יתר הוראות תכנית חפ/ 1409 ממשיכות לחול.	שינוי	חפ/ 1409
17/06/1997	3970	4533	תכנית זו משנה רק את המפורט בתכנית זו וכל יתר הוראות תכנית חפ/ 1409/ א ממשיכות לחול.	שינוי	חפ/ 1409/ א
14/10/1976	62	2262	תכנית זו אינה פוגעת בהוראות תכנית חפ/ 229/ ד. הוראות תכנית חפ/ 229/ ד תחולנה על תכנית זו.	כפיפות	חפ/ 229/ ד
29/03/2005	2170	5384	תכנית זו אינה פוגעת בהוראות תכנית חפ/ 229/ ה.1. הוראות תכנית חפ/ 229/ ה.1 תחולנה על תכנית זו.	כפיפות	חפ/ 229/ ה.1
17/09/1987	2707	3484	תכנית זו אינה פוגעת בהוראות תכנית חפ/ 229/ י. הוראות תכנית חפ/ 229/ י תחולנה על תכנית זו.	כפיפות	חפ/ 229/ י



מספר תכנית מאושרת	סוג יחס	הערה ליחס	מספר ילקוט פרסומים	מס' עמוד בילקוט פרסומים	תאריך
חפ/ 229 / י / 1	כפיפות	תכנית זו אינה פוגעת בהוראות תכנית חפ/ 229 / י / 1. הוראות תכנית חפ/ 229 / י / 1 תחולנה על תכנית זו.	4201	2771	14/03/1994
חפ/ מק/ 1400 / גב	שינוי	תכנית זו משנה רק את המפורט בתכנית זו וכל יתר הוראות תכנית חפ/ מק/ 1400 / גב ממשיכות לחול.	4896	4052	26/06/2000
חפ/ מק/ 1400 / תט	כפיפות	תכנית זו אינה פוגעת בהוראות תכנית חפ/ מק/ 1400 / תט. הוראות תכנית חפ/ מק/ 1400 / תט תחולנה על תכנית זו.	4536	4037	26/06/1997
חפ/ 229 / ה	כפיפות	תכנית זו אינה פוגעת בהוראות תכנית חפ/ 229 / ה. הוראות תכנית חפ/ 229 / ה תחולנה על תכנית זו.	1437	3021	02/02/1984
חפ/ מק/ 1400 / יב/ 1	כפיפות	תכנית זו אינה פוגעת בהוראות תכנית חפ/ מק/ 1400 / יב/ 1. הוראות תכנית חפ/ מק/ 1400 / יב/ 1 תחולנה על תכנית זו.	4626		08/03/1998
חפ/ מק/ 1400 / יב/ 4	כפיפות	תכנית זו אינה פוגעת בהוראות תכנית חפ/ מק/ 1400 / יב/ 4. הוראות תכנית חפ/ מק/ 1400 / יב/ 4 תחולנה על תכנית זו.	5293		29/04/2004
חפ/ מק/ 229 / י / 2	כפיפות	תכנית זו אינה פוגעת בהוראות תכנית חפ/ מק/ 229 / י / 2. הוראות תכנית חפ/ מק/ 229 / י / 2 תחולנה על תכנית זו.	5232		27/10/2003
חפ/ 229 / י / 5	כפיפות	תכנית זו אינה פוגעת בהוראות תכנית חפ/ 229 / י / 5. הוראות תכנית חפ/ 229 / י / 5 תחולנה על תכנית זו.	6388	2981	07/03/2012

מספר תכנית מאושרת	סוג יחס	הערה ליחס	מספר ילקוט פרסומים	מס' עמוד בילקוט פרסומים	תאריך
חפ/ מק/ 1400 / פמ	כפיפות	תכנית זו אינה פוגעת בהוראות תכנית חפ/ מק/ 1400 / פמ. הוראות תכנית חפ/ מק/ 1400 / פמ תחולנה על תכנית זו.	5501	2102	28/02/2006



תכנון זמין  
מונה הדפסה 13



תכנון זמין  
מונה הדפסה 13



תכנון זמין  
מונה הדפסה 13

## 1.7 מסמכי התכנית

נכלל בהוראות התכנית	תיאור המסמך	תאריך יצירה	עורך המסמך	תאריך עריכה	מספר עמודים / גליון	קנה מידה	תחולה	סוג המסמך
כן			אברהם יוסף				מחייב	הוראות התכנית
לא	תשריט מצב מוצע		אברהם יוסף		1	1: 250	מחייב	תשריט מצב מוצע
לא	נספח בינוי	12: 56 03/03/2020	אברהם יוסף	03/03/2020	1	1: 200	מנחה	בינוי
לא	נספח מצב מאושר	12: 55 03/03/2020	אברהם יוסף	03/03/2020	1	1: 250	רקע	מצב מאושר

כל מסמכי התכנית מהווים חלק בלתי נפרד ממנה, משלימים זה את זה ויקראו כמקשה אחת. במקרה של סתירה בין המסמכים המחייבים לבין המנחים יגברו המסמכים המחייבים. במקרה של סתירה בין המסמכים המחייבים לבין עצמם תגברנה ההוראות על התשריטים





**1.8 בעלי עניין/ בעלי זכויות בקרקע /עורך התכנית ובעלי מקצוע**

**1.8.1 מגיש התכנית**

מקצוע/ תואר	סוג	שם	מספר רשיון	שם תאגיד	ישוב	רחוב	בית	טלפון	פקס	דוא"ל
	פרטי	אלון עדי			חיפה	קויפמן יחזקאל	8	000-0000000	000-0000000	
	פרטי	רחל עדי			חיפה	קויפמן יחזקאל	8	000-0000000	000-0000000	

**1.8.2 יזם**

סוג	שם	מספר רשיון	שם תאגיד	ישוב	רחוב	בית	טלפון	פקס	דוא"ל
פרטי	אלון עדי			חיפה	קויפמן יחזקאל	8	000-0000000	000-0000000	
פרטי	רחל עדי			חיפה	קויפמן יחזקאל	8	000-0000000	000-0000000	

**1.8.3 בעלי עניין בקרקע**

**1.8.4 עורך התכנית ובעלי מקצוע**

מקצוע/ תואר	סוג	שם	מספר רשיון	שם תאגיד	ישוב	רחוב	בית	טלפון	פקס	דוא"ל
	עורך ראשי	אברהם יוסף	26598		חיפה	נורית	4	04-8260266	04-8257826	avyo7@walla.com



תכנון זמין  
מונה הדפסה 13



תכנון זמין  
מונה הדפסה 13

מקצוע/ תואר	סוג	שם	מספר רשיון	שם תאגיד	ישוב	רחוב	בית	טלפון	פקס	דוא"ל
מודד מוסמך	מודד	אליאס חורי	773	ח.מ.מ. הנדסה ומדידות בע"מ	נשר	היצירה	4	04-8399061	04-8399059	hmm.modedi m@gmail.co m



תכנון זמין  
מונה הדפסה 13



תכנון זמין  
מונה הדפסה 13

## 1.9 הגדרות בתכנית

לא רלוונטי



תכנון זמין  
מונה הדפסה 13

כל מונח אשר לא הוגדר בתכנית זו, תהיה נודעת לו המשמעות הנתונה לו בחוק התכנון והבניה התשכ"ה – 1965 (להלן "החוק") או בתקנות שהותקנו מכוחו, וזאת בהיעדר כוונה אחרת משתמעת.

## 2. מטרת התכנית ועיקרי הוראותיה

### 2.1 מטרת התכנית

הוספת קומת מגורים מעבר למאושר בהתאם למצב קיים בפועל בהתאמה לחפ/2000, שינוי בקווי בניין ושינוי שימוש ממסחר למגורים.

### 2.2 עיקרי הוראות התכנית

א. הוספת קומת מגורים בהתאמה ל-חפ/2000.

ב. שינוי בקווי הבניין ועפ"י סעיף 62א (א) (4) לחוק התכנון והבניה.

ג. ביטול חזית חנויות ושינוי שימוש ממסחר למגורים ועפ"י סעיף 62א (א) (5) לחוק התכנון והבניה.



תכנון זמין  
מונה הדפסה 13



תכנון זמין  
מונה הדפסה 13

### 3. טבלת יעודי קרקע ותאי שטח בתכנית

#### 3.1 טבלת יעודי קרקע ותאי שטח בתכנית

יעוד	תאי שטח
מגורים א'	101

סימון בתשריט	יעוד	תאי שטח כפופים
בלוק עץ/עצים לשימור	מגורים א'	101
מבנה להריסה 2	מגורים א'	101


#### 3.2 טבלת שטחים

##### מצב מאושר

יעוד	מ"ר	אחוזים
אזור מגורים א	745	100
סה"כ	745	100


##### מצב מוצע

יעוד	מ"ר מחושב	אחוזים מחושב
מגורים א'	745.31	100
סה"כ	745.31	100



## 4. יעודי קרקע ושימושים

4.1	מגורים א'
4.1.1	שימושים
	מגורים
4.1.2	הוראות
א	<p><b>אדריכלות</b></p> <p>שמירה על הצורה החיצונית של הבניין:</p> <p>הנחיות למיקום התשתיות ומתקנים על הגג, לאופן העברת תשתיות במבנה, לפיתוח והחניה במגרש- יהיו בהתאם להנחיות המרחביות התקפות בעת הוצאת היתר הבניה.</p>



## 5. טבלת זכויות והוראות בניה - מצב מוצע

מ"ר שטח העיקרי לשטח בנוסף (מ"ר)	מספר קומות		גובה מבנה- מעל הכניסה הקובעת (מטר)	מספר יח"ד	תכנית (% מתא שטח)	שטחי בניה (מ"ר)				גודל מגרש (מ"ר)	תאי שטח	יעוד
	מתחת לכניסה הקובעת	מעל הכניסה הקובעת				מתחת לכניסה הקובעת		מעל הכניסה הקובעת				
						שרות	עיקרי		שרות			
84 (4)	1	4 (3)	13.5 (2)	7	45	217		144	590	745 (1)	101	מגורים א'

האמור בטבלה זו גובר, במקרה של סתירה, על הוראות כלליות אחרות, בין בהוראות התכנית ובין בתשריט המצב המוצע. גם בטבלה עצמה גוברת הוראה מפורטת על הוראה כללית

שטחי הבניה המפורטים בטבלה שלעיל כוללים את כל שטחי הבניה המירביים בתכנית זו הערכים בטבלה מתייחסים לכל תא שטח בנפרד גם אם הוגדר טווח תאי שטח

### הערה ברמת הטבלה:

- מפלס הכניסה הקובעת המסומנת בנספח הבינוי מתייחס לאגף בו מוצעת התכנית. לגבי שאר האגפים נשמר מספר הקומות המאושר דהיינו 3 קומות מעל לקומת עמודים.
- קווי הבניין יהיו כמפורט בתשריט.

### הערות לטבלת זכויות והוראות בניה – מצב מוצע:

- זכויות הבניה יחושבו משטח החלקה הרשום 772 מ"ר.
- כולל עליית הגג.
- לא כולל עליית הגג.
- שטח מרפסת של 12 מ"ר במוצע לכל יח"ד.



תכנון זמין  
מונה הדפסה 13



תכנון זמין  
מונה הדפסה 13

**6. הוראות נוספות**

<p><b>6.1 עיצוב אדריכלי</b></p>	<p><b>6.1</b></p>
<p>שמירה על הצורה החיצונית של הבניין: על עיצוב המבנה וחומרי הגמר, על מיקום התשתיות ומתקנים על הגג, על אופן העברת תשתיות במבנה, על הפיתוח והחניה במגרש, יחולו כל ההנחיות המרחביות התקפות בעת הוצאת היתר הבניה.</p>	
<p><b>6.2 בינוי ו/או פיתוח</b></p>	<p><b>6.2</b></p>
<p>כתנאי להיתר בניה תוגש תכנית פיתוח למגרש אשר תאושר ע"י המחלקה לתכנון נוף בעיריית חיפה כחלק מהבקשה להיתר בניה. התכנית הנ"ל תציג את תכנית הפיתוח, תוגש ותותאם להנחיות המרחביות התקפות בעת הוצאת היתר בניה.</p>	
<p><b>6.3 חניה</b></p>	<p><b>6.3</b></p>
<p>תקן החניה יהיה על פי התקן התקף ובגבולות המגרש.</p>	
<p><b>6.4 חלוקה ו/ או רישום</b></p>	<p><b>6.4</b></p>
<p>א. גבולות חלקות הקרקע הנוכחיים שאינם מזדהים עם גבולות האזורים והדרכים הקבועים בתכנית זו בטלים. ב. השטחים יאוחדו עד כדי יצירת מגרשים מוצעים, שכל אחד מהם כולל שטח רציף בעל סיווג אחיד המותחם ע"י קווי רחובות וגבולות כמתואר בתשריט. ג. על יוזמי תוכנית זו/או הבאים במקומם, להכין מפת איחוד וחלוקה לצורכי רישום, ולאשרה במוסדות התכנון כתנאי להגשת הבקשה להיתר יש להגיש תשריט חלוקה.. ד. על יוזמי תוכנית זו ו/או הבאים במקומם לרשום את מפת האיחוד והחלוקה בלשכת רשם המקרקעין בהתאם לחוק.</p>	
<p><b>6.5 חשמל</b></p>	<p><b>6.5</b></p>
<p>1) תנאי למתן היתר בניה יהיה - תאום עם חברת החשמל בדבר תכנון והקמת תחנות משנה, חדרי שנאים ו/או חדר מיתוג, פרטי קווי חשמל עיליים ותת קרקעיים, והנחיות לגבי מרחקי בניה ומגבלות שימוש מקווי חשמל עיליים ותת קרקעיים קיימים ומתוכננים. 2) איסור בניה בקרבת מתקני חשמל: לא יינתן היתר בניה לשימושים כגון מגורים, מסחר, תעשייה ומלאכה, מלונות ומבני ציבור, בקרבת מתקני חשמל קיימים או מאושרים, אלא במרחקים המפורטים להלן: א. קו חשמל מתח נמוך - תיל חשוף 3.00 מ' מהתיל הקיצוני/מהכבל/מהמתקן. ב. קו חשמל מתח נמוך - תיל מבודד (תאמ על עמוד) 2.00 מ' מהתיל הקיצוני/מהכבל/מהמתקן. ג. קו חשמל מתח גבוה עד 33 ק"ו - תיל חשוף או מצופה 5.00 מ' מהתיל הקיצוני/מהכבל/מהמתקן. ד. קו חשמל מתח גבוה עד 33 ק"ו - כבל אווירי מבודד (כא"מ) 2.00 מ' מהתיל הקיצוני/מהכבל/מהמתקן. ה. קו חשמל מתח עליון - 110-160 ק"ו - 20.00 מ' מציר הקו. ו. קו חשמל מתח על- עליון 400 ק"ו - 35.00 מ' מציר הקו. ז. כבלי חשמל מתח נמוך - 0.50 מ' מהתיל הקיצוני/מהכבל/מהמתקן. ח. כבלי חשמל מתח גבוה - 3.00 מ' מהתיל הקיצוני/מהכבל/מהמתקן. ט. כבלי חשמל מתח עליון - בתאום עם חברת החשמל.</p>	



תכנון זמין  
מונה הדפסה 13



תכנון זמין  
מונה הדפסה 13



תכנון זמין  
מונה הדפסה 13

6.5

## חשמל

י. ארון רשת - 1.00 מ' מהתיל הקיצוני/מהכבל/מהמתקן.

על אף האמור לעיל תתאפשר הקמתם של מבנים ו/או מתקני חשמל במרחקים הקטנים מהנקוב לעיל ובלבד שבוצע תיאום עם חברת החשמל ובכפוף לכל דין.  
להקמת מבני תשתית יעשה תיאום פרטני בין בעל התשתית לבין חברת החשמל.  
לפני תחילת ביצוע עבודות חפירה או בניה יבדוק המבצע את קיומם האפשרי של כבלי ו/או קווי חשמל קיימים או מאושרים.  
אין לחפור ולבצע עבודות בניה כלשהי מעל ובקרבה של פחות מ 3 מ' מכבלי החשמל אלא לאחר תאורה:  
מבקשי היתר הבניה ישלמו היטל תאורה כחוק.  
תחנות טרנספורמציה:  
לא תורשנה הקמת תחנות טרנספורמציה על עמוד בשטח תכנית זו. הקמת תחנת טרנספורמציה בתחומי המגרש תהיה בהתאם לדרישות חברת החשמל לישראל ובכפוף לתכנית חפ/מק/1400 ת"ט.

6.6


## ביוב, ניקוז, מים, תברואה

תשתיות מים, ביוב וניקוז:

לפני התחלת תכנון המבנים לקראת הגשת בקשה להיתר בניה, על היזם ו/או מבקש היתר הבניה לפנות לתאגיד מי כרמל ומחלקת ניקוז באגף שפ"ע לצורך קבלת הנחיות לאופן הגשת נספח סניטרי למים, ביוב וניקוז.  
הבקשה להיתר בניה תכלול נספח סניטרי למים וביוב מאושר ע"י תאגיד מי כרמל ונספח ניקוז מאושר ע"י מחלקת ניקוז באגף שפ"ע.  
מבקשי היתר הבניה ישלמו היטלי ביוב ותיעול ואגרות מים כחוק.  
בהיתר הבניה יקבעו תנאים אשר יבטיחו כי במידה ויפגעו צינורות קיימים ו/או יגרמו נזקים אחרים בעקבות העבודות, המצב יוחזר לקדמותו.  
אספקת מים:  
מתן היתר בניה מותנה באישור תכנית המים בנספח הסניטרי ע"י תאגיד מי כרמל.  
לפני התחלת תכנון המבנים בשטח בו עובר צינור מים עירוני, על היזם ו/או מבקש היתר הבניה להתקשר עם תאגיד מי כרמל לצורך קבלת הוראות בקשר לשמירה על שלמות צינור המים הקיים או העתקתו למקום אחר אם ידרש הדבר.  
כל שינוי בתוואי קווי המים הקיימים ובמיקום מגופים ואביזרים אחרים שייגרם עקב ביצוע התכנית, יבוצע על פי תכניות מאושרות ע"י תאגיד מי כרמל.  
קוטר חיבור צרכן וגודל מד מים ראשי יקבע על פי הנחיות תאגיד מי כרמל ובהתאם לדרישות שרותי הכבאות. מיקום חיבור צרכן יקבע על פי הנחיות של מחלקת הרישוי.  
על מתכנן הבניין לכלול בבקשה להיתר בניה סימון מיקום מד המים הכללי, מיקום מוני המים הפרטיים ופרט חיבורי מוני המים הפרטיים לבנינים הכלולים בבקשה, מאושר ע"י תאגיד מי כרמל בהתאם להוראות תכנית זו.  
ביוב:  
מתן היתר בניה מותנה באישור תכניות הביוב בנספח הסניטרי ע"י תאגיד מי כרמל.  
לא יינתן אישור אכלוס לשימוש בבנין לפני שיחובר לקו הביוב הציבורי הקיים, ולפני מתן אישור מנהל תאגיד מי כרמל שהחיבור בוצע לשביעות רצונו.  
ניקוז-תיעול:



<p><b>6.6</b></p>	<p><b>ביוב, ניקוז, מים, תברואה</b></p>
<p>1. מתן היתר בניה מותנה באישור תכנית ניקוז (כולל תכנית בניה משמרת מים) בנספח הסניטרי, ע"י מחלקת ניקוז באגף שפייע.</p> <p>2. לא יינתן אישור אכלוס לשימוש בבנין לפני שמערכת הניקוז של הבניין חוברה לקו התיעול הציבורי הקיים, ו/או בוצע פתרון ניקוז אחר הכל באשור מחלקת ניקוז.</p>	
<p><b>6.7</b></p>	<p><b>תקשורת</b></p>
<p>קווי טלפון וכל סוגי תקשורת אחרים יהיו תת קרקעיים בתחומי תכנית זו. כל החיבורים למבנים ומתקנים יהיו תת קרקעיים ו/או בתוך המבנים.</p>	
<p><b>6.8</b></p>	<p><b>ניהול מי נגר</b></p>
<p>ניקוז משמר נגר:</p> <p>השטחים המיועדים לפיתוח - השטחים יפותחו באופן שיבטיח שימור של מי הנגר העילי, וכמפורט להלן:</p> <p>א. ב מגרשי המגורים לפחות 15% משטח המגרש יהיו פנויים מכל בינוי, פיתוח או ריצוף והם יהיו שטחים חדירי מים למטרות חלחול לתת הקרקע.</p> <p>ב. ינקטו אמצעים להקטנת הנגר העילי במגרש ע"י שימור וניצול מי הנגר העילי, השהייתם והחדרתם לתת הקרקע וע"י כך הגדלת ההחדרה של מי הגשם למי התהום.</p> <p>ג. מרבית מי הגשמים יופנו להחדרה לתת הקרקע ורק עודפים יופנו למערכת הניקוז.</p> <p>ד. מערכת הניקוז תופרד ממערכת הביוב. כמו כן שטחי ההחדרה לתת הקרקע יהיו נמוכים ממפלס פתחי הביוב.</p> <p>ה. התכנון המפורט יערך להכוונת עודפי נגר, בעת עוצמות גשם גדולות, לאזורים ציבוריים. תכנון שטחים ציבוריים פתוחים - בתחום התכנית יבטיח קליטה, השהיה והחדרה של מי נגר עילי באמצעות שטחי חלחול ישירים או מתקני החדרה. השטחים הקולטים את מי הנגר העילי בתחום שטחים ציבוריים פתוחים יהיו נמוכים מסביבתם. כל זאת ללא פגיעה בתפקוד ובשימושים של שטחים אלה כשטחים ציבוריים פתוחים.</p> <p>תכנון דרכים וחניות - בתכנון דרכים וחניות ישולבו ככל הניתן רצועות של שטחים מגוננים סופגי מים וחדירים ויעשה שימוש ככל הניתן בחומרים נקבוביים וחדירים.</p>	
<p><b>6.9</b></p>	<p><b>שמירה על עצים בוגרים</b></p>
<p>על עצים לשימור יחולו ההוראות כפי שיקבע ברישיון לפי פקודת היערות והתקנות וכן ההוראות הבאות (כולן או חלקן):</p> <p>1. לא תותר כריתה או פגיעה בעץ/קבוצת עצים המסומנים לשימור בתשריט.</p> <p>2. תנאי למתן היתר בניה בתא שטח בו מסומנים עץ/קבוצת עצים לשימור-אישור משרד מהנדס העיר לתכנית פיתוח השטח בקנה מידה כפי שיקבע משרד מהנדס העיר, לרבות סימון רדיוס צמרת העץ, ככל שיידרש.</p> <p>3. בבניה חדשה ישמר מרחק מינימאלי של 4 מ' לפחות מהיטל נוף העץ הבוגר, או לפי הנחיית פקיד היערות.</p> <p>4. תחול חובת סימון העצים במהלך העבודות וגידורם.</p>	
<p><b>6.10</b></p>	<p><b>פסולת בניין</b></p>
<p>תנאים למתן היתר בניה:</p> <p>1. לא יאושר היתר אלא לפי נוהל המבטיח סילוק מוסדר של פסולת בניה, בהתאם לתקנות התכנון והבניה.</p> <p>2. לפני הוצאת היתר בניה יש לקבל הערכת כמות פסולת הבניין המשוערת מביצוע פרויקט בניה,</p>	





<b>6.10 פסולת בניין</b>	
<p>הריסה או סלילה מבעל ההיתר.                  3. דרישה לפינוי פסולת בכמות שהוערכה לאתר מוסדר.                  4. בגמר הבניה לפני מתן טופס חיבור לתשתיות ותעודת גמר יש לבדוק את אישורי הכניסה של הפסולת היבשה לאתר המוסדר ע"ש בעל ההיתר תוך ציון פרטי ההיתר.                  5. אצירה והרחקת אשפה :                  מתקנים לאצירת אשפה והרחקתה עבור המבנים יאותרו בתחומי המגרש במסגרת תכנית הבינוי ויאושרו על ידי מחלקת התברואה העירונית.</p>	

<b>6.11 שרותי כבאות</b>	
<p>מפה מצבית שתוכן על פי הוראות תכנית זו תכלול סימון הידרנטים קיימים מרחק של עד 50 מ' מגבולות הנכס.                  אישור איגוד ערים לכבאות לבקשה להיתר ינתן על רקע מפה זו, בהתיחס להדרנטים קיימים ובהתאם לחוק.</p>	

<b>6.12 מקלטים</b>	
<p>לא יוצא כל היתר בניה אלא אם כלול בו מקלט ו/או מרחבים מוגנים ו/או כל פתרון אחר באישור מהנדס הג"א.</p>	



<b>6.13 היטל השבחה</b>	
<p>היטל השבחה ישולם כחוק.</p>	

<b>6.14 הריסות ופינויים סימון בתשריט : להריסה</b>	
<p>הקירות והמבנים המסומנים להריסה בתחום המגרש יהרסו עפ"י הנוהל והמועדים שיקבעו על ידי מהנדס העיר.</p>	

## 7. ביצוע התכנית

<b>7.1 שלבי ביצוע</b>	
-----------------------	--

<b>7.2 מימוש התכנית</b>	
-------------------------	--



לי"ר	
------	--