


הוראות התכנית

תכנית מס' 353-0761221

בית שאול - תוספת זכויות בניה בגוש 11321 חלקה 336



מחוז
מרחב תכנון מקומי
סוג תכנית

חיפה
יישובי הברון
תכנית מתאר מקומית

אישורים



ניתן לצפות במסמכי התכנית ובהחלטות בעניינה באתר תכנון זמין:

<http://mavat.moin.gov.il/MavatPS/Forms/SV3.aspx?ABC>

דברי הסבר לתכנית

התכנית חלה על כתובת עציון 12ב' במגרש פנימי הממוקם בין רחוב עציון לרחוב מעלה הכרמל. התכנית מבקשת ניצול מירבי של תת הקרקע במגרש א-רגולרי על מנת להשאיר נתח גינה ראוי בקומת הקרקע. זכויות הבניה המאושרות במגרש הינן 222.5 מ"ר עבור שטח עיקרי ו- 73 מ"ר עבור שטח שרות מכח הקלות בהיתר מס' 20170186 (ההיתר מנצל שטח עיקרי בסך 212.63 מ"ר ושטח שרות בסך 65.55 מ"ר). התכנית מבקשת תוספת זכויות לשטח עיקרי בסך 20% אשר מרביתה תנוצל בקומת המרתף.



תכנון זמין
מונה הדפסה 10



תכנון זמין
מונה הדפסה 10



תכנון זמין
מונה הדפסה 10

דף ההסבר מהווה רקע לתכנית ואינו חלק ממסמכיה הסטטוטוריים.

1. זיהוי וסיווג התכנית

בית שאול - תוספת זכויות בניה בגוש 11321 חלקה 336



תכנון זמין
מונה הדפסה 10

שם התכנית 1.1
שם התכנית ומספר התכנית

מספר התכנית 353-0761221

שטח התכנית 1.2
0.500 דונם

סוג התכנית 1.4
תכנית מתאר מקומית

האם מכילה הוראות של תכנית מפורטת כן

ועדת התכנון המוסמכת להפקיד את התכנית מחוזית

לפי סעיף בחוק לי"ר

היתרים או הרשאות תכנית שמכוחה ניתן להוציא היתרים או הרשאות

סוג איחוד וחלוקה ללא איחוד וחלוקה

האם כוללת הוראות לענין תכנון תלת מימדי לא



תכנון זמין
מונה הדפסה 10



תכנון זמין
מונה הדפסה 10

1.5 מקום התכנית

1.5.1 נתונים כלליים

מרחב תכנון מקומי	יישובי הברון
קואורדינאטה X	195386
קואורדינאטה Y	720339

1.5.2 תיאור מקום

התכנית חלה על כתובת עציון 12ב' במגרש פנימי הממוקם בין רחוב עציון לרחוב מעלה הכרמל.

1.5.3 רשויות מקומיות בתכנית והתייחסות לתחום הרשות, נפה

זכרון יעקב - חלק מתחום הרשות: זכרון יעקב

נפה חדרה

1.5.4 כתובות שבהן חלה התכנית

כניסה	מספר בית	רחוב	ישוב
	ב12	עציון	זכרון יעקב

שכונה

1.5.5 גושים וחלקות בתכנית

מספר גוש	סוג גוש	חלק / כל הגוש	מספרי חלקות בשלמותן	מספרי חלקות בחלקן
11321	מוסדר	חלק	336	

הכל על-פי הגבולות המסומנים בתשריט בקו הכחול.

1.5.6 גושים ישנים

לא רלוונטי

1.5.7 מגרשים / תאי שטח מתכניות קודמות שלא נרשמו כחלקות

לא רלוונטי

1.5.8 מרחבי תכנון גובלים בתכנית

לא רלוונטי



תכנון זמין
מונה הדפסה 10



תכנון זמין
מונה הדפסה 10



תכנון זמין
מונה הדפסה 10

1.6 יחס בין התכנית לבין תכניות מאושרות קודמות

תאריך	מס' עמוד בילקוט פרסומים	מספר ילקוט פרסומים	הערה ליחס	סוג יחס	מספר תכנית מאושרת
09/04/1964	1081	1082	הוראות תכנית זו מחליפה את כל הוראות תכנית ש/11 בתחום תכנית זו בלבד	החלפה	ש/ 11
08/08/1974	2125	2037	הוראות תכנית זו מחליפה את כל הוראות תכנית ש/ 127 בתחום תכנית זו בלבד	החלפה	ש/ 127
24/07/1980	2132	2646	הוראות תכנית זו מחליפה את כל הוראות תכנית ש/ 207 בתחום תכנית זו בלבד	החלפה	ש/ 207
17/04/2005	2409	5391	תכנית זו אינה פוגעת בהוראות תכנית ש/1121.א. הוראות תכנית ש/1121.א תחולנה על תכנית זו.	כפיפות	ש/ 1121 / א
24/02/2002		5056	תכנית זו אינה פוגעת בהוראות תכנית ש/מק/ 383.א. הוראות תכנית ש/מק/383.א תחולנה על תכנית זו	כפיפות	ש/ מק/ 383 / א



תכנון זמין
מונה הדפסה 10



תכנון זמין
מונה הדפסה 10



תכנון זמין
מונה הדפסה 10

1.7 מסמכי התכנית

נכלל בהוראות התכנית	תיאור המסמך	תאריך יצירה	עורך המסמך	תאריך עריכה	מספר עמודים / גליון	קנה מידה	תחולה	סוג המסמך
כן			מור מרדכי בללטי				מחייב	הוראות התכנית
לא	תשריט מצב מוצע		מור מרדכי בללטי		1	1: 250	מחייב	תשריט מצב מוצע
לא		14: 04 20/04/2020	מור מרדכי בללטי	20/04/2020		1: 100	מנחה	בינוי
לא		13: 45 19/08/2019	אחלם אסלי יעקוב	16/06/2019		1: 250	מנחה	תנועה
לא		14: 04 20/04/2020	מור מרדכי בללטי	20/04/2020		1: 250	רקע	מצב מאושר

כל מסמכי התכנית מהווים חלק בלתי נפרד ממנה, משלימים זה את זה ויקראו כמקשה אחת. במקרה של סתירה בין המסמכים המחייבים לבין המנחים יגברו המסמכים המחייבים. במקרה של סתירה בין המסמכים המחייבים לבין עצמם תגברנה ההוראות על התשריטים

1.8 בעלי עניין/ בעלי זכויות בקרקע /עורך התכנית ובעלי מקצוע**1.8.1 מגיש התכנית**

מקצוע/ תואר	סוג	שם	מספר רשיון	שם תאגיד	ישוב	רחוב	בית	טלפון	פקס	דוא"ל
פרטי	פרטי	רפי שאול			זכרון יעקב	מעלה הכרמל	13			sarit.shaoul@gmail.com
פרטי	פרטי	שרית שאול			זכרון יעקב	מעלה הכרמל	13			sarit.shaoul@gmail.com

1.8.2 יזם

סוג	שם	מספר רשיון	שם תאגיד	ישוב	רחוב	בית	טלפון	פקס	דוא"ל
פרטי	רפי שאול			זכרון יעקב	מעלה הכרמל	13			sarit.shaoul@gmail.com
פרטי	שרית שאול			זכרון יעקב	מעלה הכרמל	13			sarit.shaoul@gmail.com

1.8.3 בעלי עניין בקרקע**1.8.4 עורך התכנית ובעלי מקצוע**

תכנון זמין
מונה הדפסה 10



תכנון זמין
מונה הדפסה 10

מקצוע/ תואר	סוג	שם	מספר רשיון	שם תאגיד	ישוב	רחוב	בית	טלפון	פקס	דוא"ל
אדריכל	עורך ראשי	מור מרדכי בללטי	124215		זכרון יעקב	הסתונית	62			morbalyty.ar c@gmail.com
יועץ תחבורה	יועץ תחבורה	אחלם אסלי יעקוב	8551033		כפר קרע	(1)				ahlam.yakub @gmail.com
מודד מוסמך	מודד	יחיאל גולדשמיט	661		חדרה	שד רוטשילד	27	04-6325454	04-6322072	Office@milik gol.co.il

(1) כתובת: ת.ד. 699.



1.9 הגדרות בתכנית

לא רלוונטי



תכנון זמין
מונה הדפסה 10

כל מונח אשר לא הוגדר בתכנית זו, תהיה נודעת לו המשמעות הנתונה לו בחוק התכנון והבניה התשכ"ה – 1965 (להלן "החוק") או בתקנות שהותקנו מכוחו, וזאת בהיעדר כוונה אחרת משתמעת.

2. מטרת התכנית ועיקרי הוראותיה

2.1 מטרת התכנית

תוספת זכויות לשטח עיקרי

2.2 עיקרי הוראות התכנית

1. תוספת שטח עיקרי 25 מ"ר מעל הכניסה הקובעת

2. תוספת שטח עיקרי 75 מ"ר מתחת לכניסה הקובעת



תכנון זמין
מונה הדפסה 10



תכנון זמין
מונה הדפסה 10

3. טבלת יעודי קרקע ותאי שטח בתכנית

3.1 טבלת יעודי קרקע ותאי שטח בתכנית

יעוד	תאי שטח
מגורים א'	336



תכנון זמין
מונה הדפסה 10

3.2 טבלת שטחים

מצב מאושר

יעוד	מ"ר	אחוזים
מגורים א'	500	100
סה"כ	500	100

מצב מוצע

יעוד	מ"ר מחושב	אחוזים מחושב
מגורים א'	502.48	100
סה"כ	502.48	100




תכנון זמין
מונה הדפסה 10



תכנון זמין
מונה הדפסה 10

4. יעודי קרקע ושימושים

4.1	מגורים א'
4.1.1	שימושים בתי מגורים
4.1.2	הוראות
א	בינוי ו/או פיתוח תותר בליטת מבנים קיימים המאושרים בהיתר, במרווחים שבין קו בניין לקו מגרש והם לא יידרשו להריסה



5. טבלת זכויות והוראות בניה - מצב מוצע

קו בנין (מטר)	מספר קומות					גובה מבנה-מעל הכניסה הקובעת (מטר)	מספר יח"ד	תכנית (% מתא שטח)	שטחי בניה (מ"ר)				גודל מגרש (מ"ר)	תאי שטח	יעוד
	קדמי	אחורי	צידי-שמאלי	צידי-ימני	מתחת לכניסה הקובעת				מעל הכניסה הקובעת	מתחת לכניסה הקובעת		מעל הכניסה הקובעת			
										שרות	עיקרי	שרות	עיקרי	גודל מגרש כללי	
5	4	4	4	1	2	(1)	1	28	24.5	75	48.5	205	500	336	מגורים א'

האמור בטבלה זו גובר, במקרה של סתירה, על הוראות כלליות אחרות, בין בהוראות התכנית ובין בתשריט המצב המוצע. גם בטבלה עצמה גוברת הוראה מפורטת על הוראה כללית

שטחי הבניה המפורטים בטבלה שלעיל כוללים את כל שטחי הבניה המירביים בתכנית זו הערכים בטבלה מתייחסים לכל תא שטח בנפרד גם אם הוגדר טווח תאי שטח

הערות לטבלת זכויות והוראות בניה – מצב מוצע:

(1) 8.5 מ' - לגג רעפים. 7 מ' - לגג שטוח.



תכנון זמין
מונה הדפסה 10



תכנון זמין
מונה הדפסה 10

6. הוראות נוספות

6.1	חניה
	מקומות החניה יהיו בתחום המגרש על פי התקן התקף בעת מתן היתרי בניה.
6.2	חשמל
	<p>1. תנאי למתן היתר בניה יהיה תיאום עם חברת החשמל בדבר תכנון והקמת חדרי שנאים ו/או חדר מיתוג, פרטי קווי חשמל עיליים ותת קרקעיים, והנחיות לגבי מרחקי בנייה ומגבלות שימוש מקווי חשמל עיליים ותת קרקעיים קיימים ומתוכננים.</p> <p>2. איסור בניה בקרבת מתקני חשמל</p> <p>לא יינתן היתר בניה למבנה או חלק ממנו מתחת לקווי חשמל עיליים. בקרבת קווי חשמל עיליים יינתן היתר בניה רק במרחקים המפורטים מטה מקו אנכי משוך אל הקרקע בין התיל הקיצוני והקרוב ביותר של קווי החשמל לבין החלק הבולט ו/א הקרוב ביותר של המבנה.</p> <p>מהתיל החיצוני/מהכבל/מהמתקן מציר הקו</p> <p>א.קו חשמל מתח נמוך-תיל חשוף 3מ'</p> <p>ב.קו חשמל מתח נמוך-תיל מבודד 2מ'</p> <p>ג.קו חשמל מתח גבוה עד 33 ק"ו-תיל חשוף או מצופה 5מ'</p> <p>ד.קו חשמל מתח גבוה עד 33ק"ו כבל אוירי מבודד(כא"מ) 2מ'</p> <p>ה.קו חשמל מתח עליון 110-160 ק"ו - 20מ'</p> <p>ו.קו חשמל מתח עליון 400ק"ו - 35מ'</p> <p>ז.כבלי חשמל מתח נמוך 0.5מ'</p> <p>ח.כבלי חשמל מתח גבוה 3מ'</p> <p>ט.כבלי חשמל מתח עליון בתאום עם חברת החשמל</p> <p>י.ארון רשת 1מ'</p> <p>יא.שנאי על עמוד 3מ'</p> <p>הערה: במידה ובאזור הבניה ישנם קווי מתח עליון/על בנויים עם שדות גדולים יותר, יש לפנות לחברת החשמל לישראל לקבלת מידע ספציפי לגבי המרחקים המינימאליים המותרים.</p> <p>3. המרחקים האנכיים והמינימאליים מקווי חשמל עד לפני כביש סופיים ייקבעו לאחר תאום וקביעת הנחיות עם חברת החשמל.</p> <p>4. אין לחפור מעל ובקרבת כבלי חשמל תת קרקעיים אלא לאחר קבלת אישור והסכמה מחברת החשמל.</p> <p>5. במבנים המכילים חומרים מסוכנים המועדים לדליקה או לפיצוץ לא יינתן היתר בניה אלא במרחקי בטיחות שייקבעו בתוכנית המתאר בתיאום עם חברת החשמל. לפני תחילת ביצוע עבודות חפירה או בניה יבדוק המבצע את קיומם האפשרי של כבלי חשמל.</p> <p>6. אין לחפור או לבצע עבודת בניה כלשהי מעל ובקרבה של פחות מ-3 מ' מכבלי חשמל אלא לאחר קבלת אישור מחברת החשמל.</p> <p>7. לא יינתן היתר לחפירה, חציבה או כרייה במרחק הקטן מ-10 מ' מהמסד של עמוד חשמל במתח עליון/ על עליון או 3 מ' מהמסד של עמוד חשמל במתח גבוה/נמוך ולא תבוצע פעולה כזו, אלא לאחר שניתנה לחברה הזדמנות לחוות דעה על ההיתר המבוקש או הפעולה אותה עומדים לבצע לפי העניין. על אף האמור לעיל, כל בניה או שימוש מבוקשים בקרבת מתקני חשמל יותרו בכפוף למגבלות הקבועות בסעיף זה.</p>

ניהול מי נגר	6.3
<p>השטחים המיועדים לפיתוח-השטחים יפותחו באופן שיבטיח שימור של מי הנגר העילי וכמפורט להלן:</p> <p>במגרשי המגורים לפחות 20% משטח המגרש יהיו פנויים מכל בנינו, פיתוח או ריצוף. עודפי מי המגר יועברו מתחום המגרש לשטחים ציבוריים פתוחים.</p> <p>ינקטו אמצעים להקטנת הנגר העילי במגרש ע"י שימור וניצול של מי הנגר העילי, השהייתם והחדרתם לתת הקרקע וע"י כך הגדלת ההחדרה של מי הגשם למי התהום.</p> <p>מרבית מי הגשמים יופנו להחדרה לתת הקרקע ורק עודפים יופנו למערכת הניקוז.</p> <p>התכנון המפורט יערך להכוונת עודפי נגר, בעת עוצמות גשם גדולות לאזורים ציבוריים. שטחי ההחדרה לתת הקרקע יהיו נמוכים ממפלס פתחי הביוב.</p> <p>במסגרת בקשה להיתר בניה ייבחנו פתרונות לטיפול במי נגר (השהייה או החדרה)</p>	




שמירה על עצים בוגרים	6.4
<p>א. על תאי שטח בהם מסומנים העצים הבוגרים בתשריט התכנית בסימונים של "עץ/קבוצת עצים להעתקה", או "עץ/קבוצת עצים לעקירה" "עץ/קבוצת עצים לשימור" יחולו ההוראות כפי שיקבע ברשיון לפי פקודת היערות והתקנות וכן ההוראות הבאות (כולן או חלקן):</p> <p>ב. עצים לשימור:</p> <p>? לא תותר כריתה או פגיעה בעץ/קבוצת עצים המסומנים לשימור בתשריט.</p> <p>? תנאי למתן היתר בניה בתא שטח בו מסומנים עץ / קבוצת עצים לשימור ? אישור הועדה המקומית לתכנית פיתוח השטח בקנה מידה כפי שיקבע מהנדס הועדה המקומית, לרבות סימון רדיוס צמרת העץ, ככל שיידרש.</p> <p>קו בנין מעץ לשימור יהיה 4 מ' לפחות מהיטל נוף העץ הבוגר, או לפי הנחיית פקיד היערות.</p> <p>? תחול חובת סימון העצים במהלך העבודות וגידורם.</p> <p>ג. העתקת ועקירת עצים תותר בכפוף לתנאים להלן:</p> <p>? בכפוף להעתקה על פי מפרט טכני מתואם בליווי אגרונום ובכפוף לקיום ערך חליפי שייחשב לאחר קבלת טופס בקשה לכריתה/העתקה</p> <p>? בכפוף לביצוע גיזומים ע"י גוזם מומחה.</p> <p>בכפוף לרישוי על פי פקודת היערות.</p> <p>ד. מתן היתר הכרוך בתנאי לעקירת או העתקת עץ יהיה טעון קבלת אישור פקיד היערות כנדרש בתקנות התכנון והבניה.</p>	



פסולת בניין	6.5
<p>1. לא יאושר היתר אלא לפי נוהל המבטיח סילוק מוסדר של פסולת הבנייה, בהתאם לתקנות התכנון והבנייה (היתר, תנאים ואגרות), (טיפול בפסולת בניין), התשס"ה ? 2005, וכמפורט להלן:</p> <p>1.1 קבלת הערכת כמות פסולת הבניין המשוערת מביצוע פרויקט בניה, הריסה או סלילה מבעל ההיתר לפני הוצאת ההיתר.</p> <p>1.2 הצבת דרישה בהיתר הבניה לפינוי פסולת הבנין בכמות שהוערכה (בהפחתת הכמות שתמוחזר או שיעשה בה שימוש חוזר באתר), לאתר מוסדר (אתר סילוק, אתר טיפול או תחנת מעבר).</p> <p>1.3 בדיקת קיום אישורים על כניסה של פסולת יבשה בכמות שהוערכה (פחות או יותר) לאתר המוסדר, על שם בעל ההיתר ותוך ציון פרטי ההיתר, וזאת לפני מתן תעודת גמר וטופס חיבור לתשתיות.</p> <p>2. חובת גריסה - היתר הבניה למבנה גדול יכלול הוראות המחייבות מיחזור של פסולת הבנין</p>	



פסולת בניין	6.5
 <p>תכנון זמין מונה הדפסה 10</p>	<p>שתינוצר, בהיקף מוערך של 50% או יותר, בהתאם לסוג הפסולת.</p> <p>3. חציבה ומילוי</p> <p>3.1. היתר יציג פתרון לאיזון בין חפירה ומילוי.</p> <p>3.2. בהעדר איזון -</p> <p>- יועברו עודפי חציבה למילוי בפרויקט אחר או לאוגר ביניים מוסדר לצורך שימוש עתידי בפרויקטים אחרים.</p> <p>- מילוי באמצעות עודפי חציבה מפרויקט אחר או מאוגר ביניים.</p> <p>- מילוי באמצעות פסולת יבשה אינרטי.</p> <p>הועדה המקומית רשאית לפטור מחובת איזון בתנאים מיוחדים שירשמו בהחלטתה ולאחר התייעצות עם נציג המשרד להגנת הסביבה.</p> <p>4. עבודות שאינן טעונות היתר</p> <p>4.1. נוהל כאמור בסעיף (1) יוחל על עבודות חציבה, חפירה, כרייה, מילוי, בנייה ושיפוץ שאינן טעונות היתר על ידי הרשות הציבורית האחראית על אותן עבודות.</p>

פיתוח סביבתי	6.6
 <p>תכנון זמין מונה הדפסה 10</p>	<p>1. כל עבודות הפיתוח יהיו על פי היתרי בניה שיוצאו על ידי הוועדה המקומית.</p> <p>2. בתחום החלקה תותר הקמת קירות פיתוח שגובהם אינו עולה על 3 מ'. קירות גבוהים מ-3 מ' ידורגו.</p> <p>המרחק בין הקירות המדורגים לא יפחת מ-0.8מ'. האדנית שבין הקירות המדורגים תכיל תשתית לצמחיה עם הכנה להשקיה וניקוז.</p> <p>מעל לקירות הללו תותר הקמת מעקה קל לבטיחות. לא תותר הקמת מעקה קל אטום שאינו אוורירי.</p> <p>3. חובה להקים קיר נקיון לפני תחילת הבניה.</p>

תשתיות	6.7
 <p>תכנון זמין מונה הדפסה 10</p>	<p>כל קווי התשתית המוצעים בתחום התכנית יהיו תת-קרקעיים.</p> <p>א. ביוב</p> <p>1. מתן היתר בניה יותנה בהבטחת חיבור למערכת הביוב העירונית המחוברת לפיתרון קצה, שתהיה בהתאם לתכנית ביוב שתציג חיבור למערכת הביוב העירונית באישור משרד הבריאות.</p> <p>2. תעודה לשימוש בבנין תינתן רק לאחר שהבניין יחובר למערכת ביוב העירונית המחוברת לפתרון הקצה הנ"ל.</p> <p>ב. מים</p> <p>אספקת מים לבנינים בשטח תכנית זו תהיה ממערכת אספקת המים של המועצה המקומית.</p> <p>ג. הידרנטים</p> <p>קבלת התחייבות מבקש ההיתר לביצוע הידרנטים לכיבוי אש לפי דרישות שרותי הכבאות ולשביעות רצונם תהווה תנאי להוצאת היתר בניה.</p> <p>ד. תקשורת וחשמל</p> <p>מערכת קווי התקשורת והחשמל המוצעים בתחום תכנית זו תהיה תת-קרקעית בלבד.</p> <p>ה. מרחב מוגן / מקלט</p> <p>כל בקשה להיתר בניה תכלול תכנית למיגון בהתאם לתקן הישראלי ובאישור הג"א.</p> <p>ו. בתנאים למתן היתר בניה יקבעו דרכי ביצוע של כל עבודות התשתית לרבות קו ביוב ו/או קו ניקוז, ו/או תא ביוב, ו/או דרך, ו/או עמוד תאורה, ו/או קווי תאורה, ו/או מרכזיית תאורה וכל העבודות הכרוכות בביצוע הנ"ל וכדומה (להלן: עבודות התשתית) המצויים בתוך תחומי</p>

6.7	תשתיות
	המקרקעין ובסמוך למקרקעין כפי שיקבע על ידי מהנדס הרשות המקומית. במידת הצורך וכתנאי להיתר הבניה יועתקו התשתיות וכל המתקנים והאביזרים הקיימים הכרוכים בהם, למקום מתאים שייאושר עפ"י דין, אשר ייקבע על דעת הרשות המקומית בתיאום עם בעל התשתית.

6.8	היטל השבחה
	היטל השבחה יוטל ויגבה עפ"י הוראות התוספת השלישית לחוק התכנון והבניה.

7	ביצוע התכנית
----------	---------------------

7.1	שלבי ביצוע
------------	-------------------

7.2	מימוש התכנית
------------	---------------------

מיידי	
--------------	--



תכנון זמין
מונה הדפסה 10



תכנון זמין
מונה הדפסה 10



תכנון זמין
מונה הדפסה 10