

הוראות התכנית

תכנית מס' 304-0624858

חפ/מק/ 2513, אד"ם הכהן 6, חיפה

חיפה


מחוז

מרחב תכנון מקומי חיפה

תכנית מתאר מקומית

סוג תכנית

אישורים



ניתן לצפות במסמכי התכנית ובהחלטות בעניינה באתר תכנון זמין:

<http://mavat.moin.gov.il/MavatPS/Forms/SV3.aspx?ABC>

דברי הסבר לתכנית

התכנית נמצאת ברחוב אד"ם הכהן 6, באזור מגורים א'. בחלקה קיים מבנה בן שלוש קומות מעל לקומת עמודים+ עליות גג, בבניין 4 יחידות. מגיש התכנית שהוא בעל הדירה בקומה הראשונה מבקש להרחיב את דירתו ע"י הוספת שטח עיקרי בקומת העמודים שהינה בבעלותו (צמודה בטאבו) וזאת באמצעות חיבור במדרגות מתוך הדירה, וכן להוסיף מעלית חדר מכוונות ומחסן פרטי בקומת העמודים. במסגרת התכנית מוצעת הגדלת זכויות בניה והסבת קומת עמודים לקומת מגורים מעבר למאושר בהתאמה לחפ/2000 כמו כן התכנית משנה קווי בנין ומרחיבה את הדרך ב-1.5 מ' על חשבון החלקה.



תכנון זמין
מונה הדפסה 31



תכנון זמין
מונה הדפסה 31



תכנון זמין
מונה הדפסה 31

דף ההסבר מהווה רקע לתכנית ואינו חלק ממסמכיה הסטטוטוריים.

1. זיהוי וסיווג התכנית

1.1 שם התכנית שם התכנית חפ/מק/ 2513, אד"ם הכהן 6, חיפה

ומספר התכנית

304-0624858

מספר התכנית

0.470 דונם

1.2 שטח התכנית

תכנית מתאר מקומית

סוג התכנית

1.4 סיווג התכנית

האם מכילה הוראות של תכנית מפורטת כן

ועדת התכנון המוסמכת להפקיד את התכנית מקומית

לפי סעיף בחוק 62א (א) (2), 62א (א) (4)

היתרים או הרשאות תכנית שמכוחה ניתן להוציא היתרים או הרשאות

סוג איחוד וחלוקה ללא איחוד וחלוקה

האם כוללת הוראות לענין תכנון תלת מימדי לא



1.5 מקום התכנית

1.5.1 נתונים כלליים

מרחב תכנון מקומי	חיפה
קואורדינאטה X	201875
קואורדינאטה Y	742950

1.5.2 תיאור מקום

אזור מגורים

1.5.3 רשויות מקומיות בתכנית והתייחסות לתחום הרשות, נפה

חיפה - חלק מתחום הרשות: חיפה

נפה חיפה

1.5.4 כתובות שבהן חלה התכנית

כניסה	מספר בית	רחוב	ישוב
	6	אדם הכהן	חיפה

שכונה נווה שאנן

1.5.5 גושים וחלקות בתכנית

מספר גוש	סוג גוש	חלק / כל הגוש	מספרי חלקות בשלמותן	מספרי חלקות בחלקן
11201	מוסדר	חלק	58	

הכל על-פי הגבולות המסומנים בתשריט בקו הכחול.

1.5.6 גושים ישנים

לא רלוונטי

1.5.7 מגרשים / תאי שטח מתכניות קודמות שלא נרשמו כחלקות

לא רלוונטי

1.5.8 מרחבי תכנון גובלים בתכנית

לא רלוונטי



תכנון זמין
מונה הדפסה 31



תכנון זמין
מונה הדפסה 31



תכנון זמין
מונה הדפסה 31

1.6 יחס בין התכנית לבין תכניות מאושרות קודמות

מספר תכנית מאושרת	סוג יחס	הערה ליחס	מספר ילקוט פרסומים	מס' עמוד בילקוט פרסומים	תאריך
תממ/ 6	כפיפות	תכנית זו אינה פוגעת בהוראות תכנית תממ/ 6. הוראות תכנית תממ/ 6 תחולנה על תכנית זו.	7397	1404	11/12/2016
חפ/ 1400 / יב	כפיפות	תכנית זו אינה פוגעת בהוראות תכנית חפ/ 1400 / יב. הוראות תכנית חפ/ 1400 / יב תחולנה על תכנית זו.	4402	2831	21/04/1996
חפ/ 229 / ד	כפיפות	תכנית זו אינה פוגעת בהוראות תכנית חפ/ 229 / ד. הוראות תכנית חפ/ 229 / ד תחולנה על תכנית זו.	2262	62	14/10/1976
חפ/ 229 / י	כפיפות	תכנית זו אינה פוגעת בהוראות תכנית חפ/ 229 / י. הוראות תכנית חפ/ 229 / י תחולנה על תכנית זו.	3484	2707	17/09/1987
חפ/ 229 / 1	כפיפות	תכנית זו אינה פוגעת בהוראות תכנית חפ/ 229 / 1. הוראות תכנית חפ/ 229 / 1 תחולנה על תכנית זו.	4201	2771	14/03/1994
חפ/ 229 / 5	כפיפות	תכנית זו אינה פוגעת בהוראות תכנית חפ/ 229 / 5. הוראות תכנית חפ/ 229 / 5 תחולנה על תכנית זו.	6388	2981	07/03/2012
חפ/ 718 / א	החלפה		1554	47	25/09/1969
חפ/ מק/ 1400 / גב	שינוי	תכנית זו משנה רק את המפורט בתכנית זו וכל יתר הוראות תכנית חפ/ מק/ 1400 / גב ממשיכות לחול.	4896	4052	26/06/2000
חפ/ מק/ 1400 / תט	כפיפות	תכנית זו אינה פוגעת בהוראות תכנית חפ/ מק/ 1400 / תט. הוראות תכנית חפ/ מק/ 1400 / תט תחולנה על תכנית זו.	4536	4037	26/06/1997

מספר תכנית מאושרת	סוג יחס	הערה ליחס	מספר ילקוט פרסומים	מס' עמוד בילקוט פרסומים	תאריך
חפ/ 2000	כפיפות	תכנית זו אינה פוגעת בהוראות תכנית חפ/ 2000. הוראות תכנית חפ/ 2000 תחולנה על תכנית זו.	8137	8404	05/03/2019
חפ/ 145	החלפה		0		04/12/1934
חפ/ 229 / ה	שינוי	תכנית זו משנה רק את המפורט בתכנית זו וכל יתר הוראות תכנית חפ/ 229 / ה ממשיכות לחול.	1437	3021	02/02/1984
חפ/ 933	החלפה		806	356	08/12/1960
חפ/ מק/ 1400 / יב/ 1	כפיפות	תכנית זו אינה פוגעת בהוראות תכנית חפ/ מק/ 1400 / יב/ 1. הוראות תכנית חפ/ מק/ 1400 / יב/ 1 תחולנה על תכנית זו.	4626		08/03/1998
חפ/ מק/ 1400 / יב/ 4	כפיפות	תכנית זו אינה פוגעת בהוראות תכנית חפ/ מק/ 1400 / יב/ 4. הוראות תכנית חפ/ מק/ 1400 / יב/ 4 תחולנה על תכנית זו.	5293		29/04/2004
חפ/ מק/ 1400 / פמ	כפיפות	תכנית זו אינה פוגעת בהוראות תכנית חפ/ מק/ 1400 / פמ. הוראות תכנית חפ/ מק/ 1400 / פמ תחולנה על תכנית זו.	5501	2102	28/02/2006
חפ/ מק/ 229 / י/ 2	כפיפות	תכנית זו אינה פוגעת בהוראות תכנית חפ/ מק/ 229 / י/ 2. הוראות תכנית חפ/ מק/ 229 / י/ 2 תחולנה על תכנית זו.	5232		27/10/2003



תכנון זמין
מונה הדפסה 31



תכנון זמין
מונה הדפסה 31



תכנון זמין
מונה הדפסה 31

1.7 מסמכי התכנית

נכלל בהוראות התכנית	תיאור המסמך	תאריך יצירה	עורך המסמך	תאריך עריכה	מספר עמודים / גליון	קנה מידה	תחולה	סוג המסמך
כן			יוסי נבו				מחייב	הוראות התכנית
לא	תשריט מצב מוצע		יוסי נבו		1	1: 250	מחייב	תשריט מצב מוצע
לא		13: 35 14/05/2020	יוסי נבו	19/01/2020	1	1: 100	מנחה	בינוי
לא		15: 52 26/05/2020	יוסי נבו	29/07/2018	1	1: 250	רקע	מצב מאושר

כל מסמכי התכנית מהווים חלק בלתי נפרד ממנה, משלימים זה את זה ויקראו כמקשה אחת. במקרה של סתירה בין המסמכים המחייבים לבין המנחים יגברו המסמכים המחייבים. במקרה של סתירה בין המסמכים המחייבים לבין עצמם תגברנה ההוראות על התשריטים



1.8 בעלי עניין/ בעלי זכויות בקרקע /עורך התכנית ובעלי מקצוע

1.8.1 מגיש התכנית

מקצוע/ תואר	סוג	שם	מספר רשיון	שם תאגיד	ישוב	רחוב	בית	טלפון	פקס	דוא"ל
	פרטי	יוסף לוי			חיפה	אדם הכהן	6	050-3165043	050-3165043	
	פרטי	מיכל לוי			חיפה	אדם הכהן	6	050-3165043	050-3165043	
	פרטי	ברק פילי			חיפה	אדם הכהן	6	054-4663030		philly25@g mail.com

1.8.2 יזם

1.8.3 בעלי עניין בקרקע

1.8.4 עורך התכנית ובעלי מקצוע

מקצוע/ תואר	סוג	שם	מספר רשיון	שם תאגיד	ישוב	רחוב	בית	טלפון	פקס	דוא"ל
אדריכל	עורך ראשי	יוסי נבו	26120		חיפה	בירם	1	054-4272078		josefnevo@g mail.com
מודד מוסמך	מודד	אפריים לבנברג	503		חיפה	שד בן גוריון	32	04-8536607		alinator@leven berg.co.il

1.9 הגדרות בתכנית

לא רלוונטי



תכנון זמין
מונה הדפסה 31

כל מונח אשר לא הוגדר בתכנית זו, תהיה נודעת לו המשמעות הנתונה לו בחוק התכנון והבניה התשכ"ה – 1965 (להלן "החוק") או בתקנות שהותקנו מכוחו, וזאת בהיעדר כוונה אחרת משתמעת.

2. מטרת התכנית ועיקרי הוראותיה

2.1 מטרת התכנית

הגדלת זכויות בניה והסבת קומות עמודים לקומת מגורים מעבר למאושר בהתאמה לחפ/2000 וכן הרחבת דרך ושינוי בקווי בניין.

2.2 עיקרי הוראות התכנית

א. הגדלת זכויות בניה בהתאמה ל-חפ/2000.

ב. הוספת קומה בהתאמה ל-חפ/2000

ג. שינוי בקווי הבניין ועפ"י סעיף 62א(א)(4) לחוק תכנון ובניה.

ד. הרחבת רחוב אד"ם הכהן בהתאם לסעיף 62א(א)(2) לחוק התכנון והבניה.




תכנון זמין
מונה הדפסה 31



תכנון זמין
מונה הדפסה 31

3. טבלת יעודי קרקע ותאי שטח בתכנית

3.1 טבלת יעודי קרקע ותאי שטח בתכנית



תכנון זמין
מונה הדפסה 31

יעוד	תאי שטח
מגורים א'	100
דרך מוצעת	200

3.2 טבלת שטחים

מצב מאושר

יעוד	מ"ר	אחוזים
מגורים א'	476.38	100
סה"כ	476.38	100

מצב מוצע



תכנון זמין
מונה הדפסה 31


יעוד	מ"ר מחושב	אחוזים מחושב
דרך מוצעת	29.78	6.25
מגורים א'	446.6	93.75
סה"כ	476.38	100



תכנון זמין
מונה הדפסה 31

4. יעודי קרקע ושימושים

4.1	מגורים א'
4.1.1	שימושים
	מגורים
4.1.2	הוראות
א	<p>עיצוב אדריכלי עיצוב אדריכלי</p> <p>שמירה על הצורה החיצונית של הבניין: הנחיות למיקום התשתיות ומתקנים על הגג, לאופן העברת תשתיות במבנה, לפיתוח והחניה במגרש- יהיו בהתאם להנחיות המרחביות התקפות בעת הוצאת היתר הבניה.</p>
ב	<p>קווי בנין קווי הבניין כמסומן בתשריט מצב מוצע. תותר בליטת מרפסות זיזיות למרווח הקדמי בהתאם לתקנות סטייה ניכרת.</p>
ג	<p>תנאים למתן היתרי בניה תנאי למתן היתר בניה יהיה רישום הערת אזהרה בטאבו לכך שתוספת השטח בקומת העמודים לא תהווה יחידה רישומית נפרדת אלא חלק מהדירה שמעליה.</p>
4.2	דרך מוצעת
4.2.1	שימושים
	<p>תשמש למעבר כלי רכב והולכי רגל, כמוגדר בפרק א' לחוק התכנון והבניה, לרבות תשתיות עירוניות (מים, ביוב, ניקוז, חשמל ותקשורת) ולמעט מסילת ברזל.</p>
4.2.2	הוראות
א	<p>דרכים סלילת דרכים ומעברים להולכי רגל: א. מבקשי היתר בניה ישלמו היטל דרכים כחוק. ב. ביצוע הדרכים, המדרכות והמעברים להולכי רגל ייעשה ע"פ תכניות שתאושרנה ע"י אגף מנהל דרכים, תנועה וגנים בעירייה. ג. בסלילה ושיקום הדרכים נכלל: קירות תומכים ומעקות, מדרכות, התקנת הניקוז למי גשם, נטיעת עצים ו/או העתקתם, תאורה כולל עמודים, פנסים והעתקת עמודי חשמל וכן שינויים בהסדרי תנועה לפי דרישת מנהל אגף דרכים תנועה וגנים בעירייה.</p>



5. טבלת זכויות והוראות בניה - מצב מוצע

מרפסות-בנוסף לשטח העיקרי (מ"ר)	מספר קומות	גובה מבנה- מעל הכניסה הקובעת (מטר)	מספר יח"ד	תכסית (% מתא שטח)	שטחי בניה (מ"ר)		גודל מגרש (מ"ר)	תאי שטח	יעוד	
					סה"כ שטחי בניה	מעל הכניסה הקובעת				
						שרות	עיקרי	גודל מגרש כללי		
48	4 (4)	12.45 (3)	4	32.55	558	135 (2)	423 (1)	446.6	100	מגורים א'

האמור בטבלה זו גובר, במקרה של סתירה, על הוראות כלליות אחרות, בין בהוראות התכנית ובין בתשריט המצב המוצע.
גם בטבלה עצמה גוברת הוראה מפורטת על הוראה כללית

שטחי הבניה המפורטים בטבלה שלעיל כוללים את כל שטחי הבניה המירביים בתכנית זו
הערכים בטבלה מתייחסים לכל תא שטח בנפרד גם אם הוגדר טווח תאי שטח

הערה ברמת הטבלה:

קווי הבניין כמסומן בתשריט מצב מוצע.

הערות לטבלת זכויות והוראות בניה – מצב מוצע:

- (1) שטח זה כולל שטח של 28.2 מ"ר אשר אושר בהקלה במסגרת היתר הבניה המאושר..
- (2) אופן חישוב שטחי השרות יהיה בהתאם להוראות חפ/229/י על שינויה..
- (3) לא כולל עליית הגג..
- (4) 4 קומות ובנוסף תותר עליית גג..



תכנון זמין
מונה הדפסה 31



תכנון זמין
מונה הדפסה 31

6. הוראות נוספות

<p>6.1 בינוי ו/או פיתוח</p> <p>כתנאי להיתר בניה תוגש תכנית פיתוח למגרש אשר תאושר ע"י המחלקה לתכנון נוף בעיריית חיפה כחלק מהבקשה להיתר בניה. תכנית הפיתוח תוגש ותותאם להנחיות המרחביות התקפות בעת הוצאת היתר בניה.</p>	<p>6.1</p>
<p>6.2 חניה</p> <p>החניה תהיה בהתאם לתקן התקף בעת הגשת בקשה להיתר בניה.</p>	<p>6.2</p>
<p>6.3 הפקעות ו/או רישום</p> <p>כל השטחים המיועדים בהתאם לתכנית זו לדרכים ולשטחים ציבורים פתוחים נועדים להפקעה ויירשמו על שם עיריית חיפה בהתאם לסעיפים 188 ו-189 לחוק התכנון והבנייה תשכ"ה 1965 כשהם חופשיים מכל חוב או שיעבוד ופנויים מכל מבנה, דייר וחפץ.</p>	<p>6.3</p>
<p>6.4 חלוקה ו/או רישום</p> <p>א. גבולות חלקות הקרקע הנוכחיים שאינם מזדהים עם גבולות האזורים והדרכים הקבועים בתכנית זו בטלים.</p> <p>ב. השטחים יאוחדו עד כדי יצירת מגרשים מוצעים, שכל אחד מהם כולל שטח רציף בעל סיווג אחיד המותחם ע"י קווי רחובות וגבולות כמתואר בתשריט.</p> <p>ג. על יוזמי תוכנית זו/או הבאים במקומם, להכין מפת איחוד וחלוקה לצורכי רישום, ולאשרה במוסדות התכנון כתנאי להגשת הבקשה להיתר יש להגיש תשריט חלוקה.</p> <p>ד. על יוזמי תוכנית זו ו/או הבאים במקומם לרשום את מפת האיחוד והחלוקה בלשכת רשם המקרקעין בהתאם לחוק.</p>	<p>6.4</p>
<p>6.5 חשמל</p> <p>חשמל:</p> <p>1) תנאי למתן היתר בניה יהיה - תאום עם חברת החשמל בדבר תכנון והקמת תחנות משנה, חדרי שנאים ו/או חדר מיתוג, פרטי קווי חשמל עיליים ותת קרקעיים, והנחיות לגבי מרחקי בניה ומגבלות שימוש מקווי חשמל עיליים ותת קרקעיים קיימים ומתוכננים.</p> <p>2) איסור בניה בקרבת מתקני חשמל:</p> <p>לא יינתן היתר בניה לשימושים כגון מגורים, מסחר, תעשייה ומלאכה, מלונות ומבני ציבור, בקרבת מתקני חשמל קיימים או מאושרים, אלא במרחקים המפורטים להלן:</p> <p>א. קו חשמל מתח נמוך - תיל חשוף 3.00 מ' מהתיל הקיצוני/מהכבל/מהמתקן.</p> <p>ב. קו חשמל מתח נמוך - תיל מבודד (תאם על עמוד) 2.00 מ' מהתיל הקיצוני/מהכבל/מהמתקן.</p> <p>ג. קו חשמל מתח גבוה עד 33 ק"ו - תיל חשוף או מצופה 5.00 מ' מהתיל הקיצוני/מהכבל/מהמתקן.</p> <p>ד. קו חשמל מתח גבוה עד 33 ק"ו - כבל אווירי מבודד (כא"מ) 2.00 מ' מהתיל הקיצוני/מהכבל/מהמתקן.</p> <p>ה. קו חשמל מתח עליון - 110-160 ק"ו - 20.00 מ' מציר הקו.</p> <p>ו. קו חשמל מתח על-עליון 400 ק"ו - 35.00 מ' מציר הקו.</p> <p>ז. כבלי חשמל מתח נמוך - 0.50 מ' מהתיל הקיצוני/מהכבל/מהמתקן.</p> <p>ח. כבלי חשמל מתח גבוה - 3.00 מ' מהתיל הקיצוני/מהכבל/מהמתקן.</p> <p>ט. כבלי חשמל מתח עליון - בתאום עם חברת החשמל.</p>	<p>6.5</p>

6.5	חשמל
	<p>י. ארון רשת - 1.00 מ' מהתיל הקיצוני/מהכבל/מהמתקן.</p> <p>על אף האמור לעיל תתאפשר הקמתם של מבנים ו/או מתקני חשמל במרחקים הקטנים מהנקוב לעיל ובלבד שבוצע תיאום עם חברת החשמל ובכפוף לכל דין.</p> <p>להקמת מבני תשתית יעשה תיאום פרטני בין בעל התשתית לבין חברת החשמל.</p> <p>לפני תחילת ביצוע עבודות חפירה או בניה יבדוק המבצע את קיומם האפשרי של כבלי ו/או קווי חשמל קיימים או מאושרים.</p> <p>אין לחפור ולבצע עבודות בניה כלשהי מעל ובקרבה של פחות מ 3 מ' מכבלי החשמל אלא לאחר תאורה: מבקשי היתר הבניה ישלמו היטל תאורה כחוק.</p> <p>תחנות טרנספורמציה:</p> <p>לא תורשנה הקמת תחנות טרנספורמציה על עמוד בשטח תכנית זו. הקמת תחנת טרנספורמציה בתחומי המגרש תהיה בהתאם לדרישות חברת החשמל לישראל ובכפוף לתכנית חפ/מק/ 1400 ת"ט</p>



תכנון זמין
מונה הדפסה 31

6.6	ביוב, ניקוז, מים, תברואה
	<p>ביוב, ניקוז, מים, תברואה תשתיות מים, ביוב וניקוז:</p> <p>לפני התחלת תכנון המבנים לקראת הגשת בקשה להיתר בניה, על היזם ו/או מבקש היתר הבניה לפנות לתאגיד מי כרמל ומחלקת ניקוז באגף שפ"ע לצורך קבלת הנחיות לאופן הגשת נספח סניטרי למים, ביוב וניקוז.</p> <p>הבקשה להיתר בניה תכלול נספח סניטרי למים וביוב מאושר ע"י תאגיד מי כרמל ונספח ניקוז מאושר ע"י מחלקת ניקוז באגף שפ"ע.</p> <p>מבקשי היתר הבניה ישלמו היטלי ביוב ותיעול ואגרות מים כחוק.</p> <p>בהיתר הבניה יקבעו תנאים אשר יבטיחו כי במידה ויפגעו צינורות קיימים ו/או יגרמו נזקים אחרים בעקבות העבודות, המצב יוחזר לקדמותו.</p> <p>אספקת מים:</p> <p>מתן היתר בניה מותנה באישור תכנית המים בנספח הסניטרי ע"י תאגיד מי כרמל.</p> <p>לפני התחלת תכנון המבנים בשטח בו עובר צינור מים עירוני, על היזם ו/או מבקש היתר הבניה להתקשר עם תאגיד מי כרמל לצורך קבלת הוראות בקשר לשמירה על שלמות צינור המים הקיים או העתקתו למקום אחר אם ידרש הדבר.</p> <p>כל שינוי בתוואי קווי המים הקיימים ובמיקום מגופים ואביזרים אחרים שייגרם עקב ביצוע התכנית, יבוצע על פי תכניות מאושרות ע"י תאגיד מי כרמל.</p> <p>קוטר חיבור צרכן וגודל מד מים ראשי יקבע על פי הנחיות תאגיד מי כרמל ובהתאם לדרישות שרותי הכבאות.</p> <p>מיקום חיבור צרכן יקבע על פי הנחיות של מחלקת מידע תכנון עיר.</p> <p>על מתכנן הבניין לכלול בבקשה להיתר בניה סימון מיקום מד המים הכללי, מיקום מוני המים הפרטיים ופרט חיבורי מוני המים הפרטיים לבנינים הכלולים בבקשה, מאושר ע"י תאגיד מי כרמל בהתאם להוראות תכנית זו.</p>



תכנון זמין
מונה הדפסה 31



תכנון זמין
מונה הדפסה 31

ביוב, ניקוז, מים, תברואה

6.6

ביוב:

מתן היתר בניה מותנה באישור תכניות הביוב בנספח הסניטרי ע"י תאגיד מי כרמל. לא יינתן אישור אכלוס לשימוש בבנין לפני שיחובר לקו הביוב הציבורי הקיים, ולפני מתן אישור מנהל תאגיד מי כרמל שהחיבור בוצע לשביעות רצונו.

ניקוז-תיעול:

1. מתן היתר בניה מותנה באישור תכנית ניקוז (כולל תכנית בניה משמרת מים) בנספח הסניטרי, ע"י מחלקת ניקוז באגף שפ"ע.
2. לא יינתן אישור אכלוס לשימוש בבנין לפני שמערכת הניקוז של הבניין חוברת לקו התיעול הציבורי הקיים, ו/או בוצע פתרון ניקוז אחר הכל באשור מחלקת ניקוז.

אצירה והרחקת אשפה:

מתקנים לאצירת אשפה והרחקתה עבור המבנים יאותרו בתחומי המגרש במסגרת תכנית הבנייה ויאושרו על ידי מחלקת התברואה העירונית.

ביוב, ניקוז, מים, תברואה





תשתיות מים, ביוב וניקוז:

לפני התחלת תכנון המבנים לקראת הגשת בקשה להיתר בניה, על היזם ו/או מבקש היתר הבניה לפנות לתאגיד מי כרמל ומחלקת ניקוז באגף שפ"ע לצורך קבלת הנחיות לאופן הגשת נספח סניטרי למים, ביוב וניקוז. הבקשה להיתר בניה תכלול נספח סניטרי למים וביוב מאושר ע"י תאגיד מי כרמל ונספח ניקוז מאושר ע"י מחלקת ניקוז באגף שפ"ע. מבקשי היתר הבניה ישלמו היטלי ביוב ותיעול ואגרות מים כחוק. בהיתר הבניה יקבעו תנאים אשר יבטיחו כי במידה ויפגעו צינורות קיימים ו/או יגרמו נזקים אחרים בעקבות העבודות, המצב יוחזר לקדמותו.

אספקת מים:

מתן היתר בניה מותנה באישור תכנית המים בנספח הסניטרי ע"י תאגיד מי כרמל. לפני התחלת תכנון המבנים בשטח בו עובר צינור מים עירוני, על היזם ו/או מבקש היתר הבניה להתקשר עם תאגיד מי כרמל לצורך קבלת הוראות בקשר לשמירה על שלמות צינור המים הקיים או העתקתו למקום אחר אם ידרש הדבר. כל שינוי בתוואי קווי המים הקיימים ובמיקום מגופים ואביזרים אחרים שייגרם עקב ביצוע התכנית, יבוצע על פי תכניות מאושרות ע"י תאגיד מי כרמל. קוטר חיבור צרכן וגודל מד מים ראשי יקבע על פי הנחיות תאגיד מי כרמל ובהתאם לדרישות שרותי הכבאות. מיקום חיבור צרכן יקבע על פי הנחיות של מחלקת מידע תכנון עיר. על מתכנן הבניין לכלול בבקשה להיתר בניה סימון מיקום מד המים הכללי, מיקום מוני המים



 <p>תכנון זמין מונה הדפסה 31</p>	<p>6.6 ביוב, ניקוז, מים, תברואה</p> <p>הפרטיים ופרט חיבורי מוני המים הפרטיים לבנינים הכלולים בבקשה, מאושר ע"י תאגיד מי כרמל בהתאם להוראות תכנית זו.</p> <p>ביוב:</p> <p>מתן היתר בניה מותנה באישור תכניות הביוב בנספח הסניטרי ע"י תאגיד מי כרמל. לא יינתן אישור אכלוס לשימוש בבנין לפני שיחובר לקו הביוב הציבורי הקיים, ולפני מתן אישור מנהל תאגיד מי כרמל שהחיבור בוצע לשביעות רצונו.</p> <p>ניקוז-תיעול:</p> <p>1. מתן היתר בניה מותנה באישור תכנית ניקוז (כולל תכנית בניה משמרת מים) בנספח הסניטרי, ע"י מחלקת ניקוז באגף שפ"ע.</p> <p>2. לא יינתן אישור אכלוס לשימוש בבנין לפני שמערכת הניקוז של הבניין חוברת לקו התיעול הציבורי הקיים, ו/או בוצע פתרון ניקוז אחר הכל באשור מחלקת ניקוז.</p> <p>אצירה והרחקת אשפה:</p> <p>מתקנים לאצירת אשפה והרחקתה עבור המבנים יאותרו בתחומי המגרש במסגרת תכנית הבינוי ויאושרו על ידי מחלקת התברואה העירונית.</p>
 <p>תכנון זמין מונה הדפסה 31</p>	<p>6.7 תקשורת</p> <p>קוי טלפון כבלים ותקשורת:</p> <p>קווי טלפון וכל סוגי תקשורת אחרים יהיו תת קרקעיים בתחומי תכנית זו. כל החיבורים למבנים ומתקנים יהיו תת קרקעיים ו/או בתוך המבנים.</p>
 <p>תכנון זמין מונה הדפסה 31</p>	<p>6.8 ניהול מי נגר</p> <p>השטחים המיועדים לפיתוח - השטחים יפותחו באופן שיבטיח שימור של מי הנגר העילי, וכמפורט להלן: א. במגרשי המגורים לפחות 15% משטח המגרש יהיו פנויים מכל בינוי, פיתוח או ריצוף והם יהיו שטחים חדירי מים למטרות לחיול לתת הקרקע. ב. ינקטו אמצעים להקטנת הנגר העילי במגרש ע"י שימור וניצול מי הנגר העילי, השהייתם והחדרתם לתת הקרקע וע"י כך הגדלת ההחדרה של מי הגשם למי התהום. ג. מרבית מי הגשמים יופנו להחדרה לתת הקרקע ורק עודפים יופנו למערכת הניקוז. ד. מערכת הניקוז תופרד ממערכת הביוב. כמו כן שטחי ההחדרה לתת הקרקע יהיו נמוכים ממפלס פתחי הביוב. ה. התכנון המפורט יערך להכוונת עודפי נגר, בעת עוצמות גשם גדולות, לאזורים ציבוריים.</p>
 <p>תכנון זמין מונה הדפסה 31</p>	<p>6.9 פסולת בניין</p> <p>1. לא יאושר היתר אלא לפי נוהל המבטיח סילוק מוסדר של פסולת בניה, בהתאם לתקנות התכנון והבניה.</p> <p>2. לפני הוצאת היתר בניה יש לקבל הערכת כמות פסולת הבניין המשוערת מביצוע פרויקט בניה, הריסה או סלילה מבעל ההיתר.</p> <p>3. דרישה לפינוי פסולת בכמות שהוערכה לאתר מוסדר.</p> <p>4. בגמר הבניה לפני מתן טופס חיבור לתשתיות ותעודת גמר יש לבדוק את אישורי הכניסה של</p>

6.9	פסולת בניין
	<p>הפסולת היבשה לאתר המוסדר ע"ש בעל ההיתר תוך ציון פרטי ההיתר. 5. אצירה והרחקת אשפה. מתקנים לאצירת אשפה והרחקתה עבור המבנים יאותרו בתחומי המגרש במסגרת תכנית הבינוי ויאושרו על ידי מחלקת התברואה העירונית.</p>

6.10	קביעת אמצעים למניעת מטרדים וזיהום סביבה
	<p>מתן היתר בניה מותנה בהתחייבות היזמים למנוע מטרדים בעת הבניה כדלהלן: א. הבניין יכוסה במשך כל העת הבניה ע"י פגומים ויריעות חוצצות אשר תפקידן יהיה הפרדת הבנין מהבניינים השכנים והסביבה. ב. אחסון חומרי גלם בתפזורת בתחומי המגרש יעשה תוך כיסויים או גידורם ע"י מחיצות, כך שלא יגרמו מפגעי אבק לסביבה. ג. לצורכי עבודות הבניה יעשה שימוש אך ורק בחשמל מהרשת. ד. במהלך הבניה תוצא פסולת הבנין באמצעות שרולים, תרכוז במיכלי אשפה ותפונה לאתר עירוני לשפיכת פסולת בנין. ה. העבודות יתבצעו תוך הפרעה מינימלית לדיירי הבנינים ונקיטת כל אמצעי הבטיחות להגנתם. ו. מכונות עזר כגון קומפרסורים וכד' יש להציב בתחומי המגרש במקום שיאושר ע"י איגוד ערים לאיכות הסביבה כדי להפחית עד כמה שניתן את מטרד הרעש וזיהום האוויר לסביבה.</p>

6.11	מקלטים
	<p>מקלטים ומרחבים מוגנים: לא יוצא היתר בניה בשטח התכנית אלא אם כלול בו פתרון למקלט או מרחב מוגן או פתרון אחר שיקבע ע"י הג"א ולא תוצא תעודת שימוש בבנין אלא אם המתקן בוצע לפי התקן ישראלי ועל פי הוראות הקובעות והכול לפי שביעות רצון של מפקד פקוד העורף.</p>

6.12	היטל השבחה
	היטל השבחה ישולם כחוק.

7. ביצוע התכנית

7.1 שלבי ביצוע

7.2 מימוש התכנית