


הוראות התכנית

תכנית מס' 303-0654186

הסדרת קטע רחוב נרקיסים בעתלית



מחוז
מרחב תכנון מקומי
סוג תכנית

חיפה
חוף הכרמל
תכנית מתאר מקומית

אישורים



ניתן לצפות במסמכי התכנית ובהחלטות בעניינה באתר תכנון זמין:

<http://mavat.moin.gov.il/MavatPS/Forms/SV3.aspx?ABC>

דברי הסבר לתכנית

המועצה האזורית חוף הכרמל יוזמת תכנית זו במטרה להסדיר סטטוטורית מצבו הקיים של רח' נרקיסים בעתלית.



תכנון זמין
מונה הדפסה 34



תכנון זמין
מונה הדפסה 34



תכנון זמין
מונה הדפסה 34

דף ההסבר מהווה רקע לתכנית ואינו חלק ממסמכיה הסטטוטוריים.

1. זיהוי וסיווג התכנית

1.1	שם התכנית ומספר התכנית	שם התכנית	הסדרת קטע רחוב נרקיסים בעתלית
		מספר התכנית	303-0654186
1.2	שטח התכנית		4.240 דונם
1.4	סיווג התכנית	סוג התכנית	תכנית מתאר מקומית
		האם מכילה הוראות של תכנית מפורטת	כן
		ועדת התכנון המוסמכת להפקיד את התכנית	מקומית
		לפי סעיף בחוק	62 א (א) (17), 62 א (א) (2), 62 א (א) (5)
		היתרים או הרשאות	תכנית שמכוחה ניתן להוציא היתרים או הרשאות
		סוג איחוד וחלוקה	ללא איחוד וחלוקה
		האם כוללת הוראות לענין תכנון תלת מימדי	לא



1.5 מקום התכנית

1.5.1 נתונים כלליים מרחב תכנון מקומי

חוף הכרמל קואורדינאטה X 194295

קואורדינאטה Y 732531

1.5.2 תיאור מקום קטע בדרום רח' נרקיסים בעתלית

1.5.3 רשויות מקומיות בתכנית והתייחסות לתחום הרשות, נפה

חוף הכרמל - חלק מתחום הרשות: עתלית

נפה חיפה

1.5.4 כתובות שבהן חלה התכנית

שכונה

1.5.5 גושים וחלקות בתכנית

מספר גוש	סוג גוש	חלק / כל הגוש	מספרי חלקות בשלמותן	מספרי חלקות בחלקן
10542	מוסדר	חלק	25-28, 36	13, 19, 29

הכל על-פי הגבולות המסומנים בתשריט בקו הכחול.

1.5.6 גושים ישנים

לא רלוונטי

1.5.7 מגרשים / תאי שטח מתכניות קודמות שלא נרשמו כחלקות

לא רלוונטי

1.5.8 מרחבי תכנון גובלים בתכנית

לא רלוונטי



תכנון זמין
מונה הדפסה 34



תכנון זמין
מונה הדפסה 34



תכנון זמין
מונה הדפסה 34

1.6 יחס בין התכנית לבין תכניות מאושרות קודמות

תאריך	מס' עמוד בילקוט פרסומים	מספר ילקוט פרסומים	הערה ליחס	סוג יחס	מספר תכנית מאושרת
12/02/2020	3740	8688	תכנית זו אינה פוגעת בהוראות תכנית תמא/ 1. הוראות תכנית תמא/ 1 תחולנה על תכנית זו.	כפיפות	תמא/ 1
07/07/2016	8438	7299	תכנית זו אינה פוגעת בהוראות תכנית תמא/ 35/ 1. הוראות תכנית תמא/ 35/ 1 תחולנה על תכנית זו.	כפיפות	תמא/ 35 / 1
11/12/2016	1404	7397	תכנית זו אינה פוגעת בהוראות תכנית תממ/ 6. הוראות תכנית תממ/ 6 תחולנה על תכנית זו.	כפיפות	תממ/ 6
29/10/1989	3561	3674	תכנית זו משנה רק את המפורט בתכנית זו וכל יתר הוראות תכנית מכ/ 243 ממשיכות לחול.	שינוי	מכ/ 243
17/04/1997	2970	4511	תכנית זו משנה רק את המפורט בתכנית זו וכל יתר הוראות תכנית מכ/ 243 א ממשיכות לחול.	שינוי	מכ/ 243 א
12/10/2000	36	4926	תכנית זו משנה רק את המפורט בתכנית זו וכל יתר הוראות תכנית מכ/ 578 ממשיכות לחול.	שינוי	מכ/ 578



1.7 מסמכי התכנית

נכלל בהוראות התכנית	תיאור המסמך	תאריך יצירה	עורך המסמך	תאריך עריכה	מספר עמודים/גליון	קנה מידה	תחולה	סוג המסמך
כן			אריאל פרוינד				מחייב	הוראות התכנית
לא	תשריט מצב מוצע		אריאל פרוינד		1	1: 250	מחייב	תשריט מצב מוצע
לא		13: 43 14/07/2020	אריאל פרוינד	14/07/2020	1	1: 250	מנחה	בינוי
לא		13: 44 14/07/2020	אמיר בלום	14/07/2020	1	1: 250	מחייב	שמירה על עצים בוגרים
לא		16: 37 24/09/2020	אורית שירן	24/09/2020	1	1: 250	מנחה	תנועה
לא		13: 43 14/07/2020	אריאל פרוינד	14/07/2020	1	1: 250	רקע	מצב מאושר

כל מסמכי התכנית מהווים חלק בלתי נפרד ממנה, משלימים זה את זה ויקראו כמקשה אחת. במקרה של סתירה בין המסמכים המחייבים לבין המנחים יגברו המסמכים המחייבים. במקרה של סתירה בין המסמכים המחייבים לבין עצמם תגברנה ההוראות על התשריטים



1.8 בעלי עניין/ בעלי זכויות בקרקע / עורך התכנית ובעלי מקצוע

1.8.1 מגיש התכנית

מקצוע/ תואר	סוג	שם	מספר רשיון	שם תאגיד	ישוב	רחוב	בית	טלפון	פקס	דוא"ל
	רשות מקומית	רשות מקומית		המועצה האזורית חוף הכרמל	עין כרמל	עין כרמל		04-8136214	04-8136295	handasa@h carmel.org.i 1

1.8.2 יזם

סוג	שם	מספר רשיון	שם תאגיד	ישוב	רחוב	בית	טלפון	פקס	דוא"ל
רשות מקומית	רשות מקומית		המועצה האזורית חוף הכרמל	עין כרמל	עין כרמל		04-8136214	04-8136295	handasa@hcarmel.o rg.il

1.8.3 בעלי עניין בקרקע

הערה כללית לבעלי עניין בקרקע: התכנית כוללת מקרקעין בבעלות מדינה

1.8.4 עורך התכנית ובעלי מקצוע

מקצוע/ תואר	סוג	שם	מספר רשיון	שם תאגיד	ישוב	רחוב	בית	טלפון	פקס	דוא"ל
מתכנן ערים	עורך ראשי	אריאל פרוינד		פרוינד יצחק - יעוץ, תכנון וקידום פרוייקים בע"מ	חיפה	דרך יפו	145 א	04-8514999	04-8514455	arik@ifreund .co.il



תכנון זמין
מונה הדפסה 34



תכנון זמין
מונה הדפסה 34

מקצוע/ תואר	סוג	שם	מספר רשיון	שם תאגיד	ישוב	רחוב	בית	טלפון	פקס	דוא"ל
מהנדס	יועץ תחבורה	אורית שירן	79713	שילוב הנדסת כבישים ותנועה	טירת כרמל	אתגר (1)	5	077-7090750	077-7090752	shiluv- eng@012.net. il
אדריכל	סוקר עצים	אמיר בלום	40289	מילר בלום תכנון סביבתי בע"מ	חיפה	התשבי	14	04-8339070	04-8339980	mb@miller- blum.co.il
מודד	מודד	רמזי קעואר	388	רמזי קעואר מדידות והנדסה אזרחית בע"מ	חיפה	אל מותנבי	22	04-8524038	04-8520166	ramzi883@01 7.net.il

(1) כתובת: ת.ד. 2048.



תכנון זמין
מונה הדפסה 34



תכנון זמין
מונה הדפסה 34

1.9 הגדרות בתכנית

לא רלוונטי



תכנון זמין
מונה הדפסה 34

כל מונח אשר לא הוגדר בתכנית זו, תהיה נודעת לו המשמעות הנתונה לו בחוק התכנון והבניה התשכ"ה – 1965 (להלן "החוק") או בתקנות שהותקנו מכוחו, וזאת בהיעדר כוונה אחרת משתמעת.

2. מטרת התכנית ועיקרי הוראותיה

2.1 מטרת התכנית

הסדרה סטטוטורית של קטע רחוב נרקיסים הקיים בעתלית ועדכון זכויות והוראות בניה במגרשי המגורים הגובלים בו ממערב.

2.2 עיקרי הוראות התכנית

א. הרחבת דרך בהתאם לסעיף 62.א.(א) 2. לחוק.

ב. תוספת שטחי בניה בהתאם לסעיף 62.א.(א) 17.ב' לחוק.

ג. שינוי התכסית המותרת בהתאם לסעיף 62.א.(א) 5. לחוק

ד. קביעת זכויות והוראות בניה.



תכנון זמין
מונה הדפסה 34



תכנון זמין
מונה הדפסה 34

3. טבלת יעודי קרקע ותאי שטח בתכנית

3.1 טבלת יעודי קרקע ותאי שטח בתכנית

יעוד	תאי שטח
מגורים א'	7 - 4
דרך מאושרת	30
דרך מוצעת	31


3.2 טבלת שטחים

מצב מאושר

יעוד	מ"ר	אחוזים
דרך מאושרת	1,073.59	25.32
מגורים א' מיוחד	3,167.26	74.69
סה"כ	4,240.85	100


מצב מוצע

יעוד	מ"ר מחושב	אחוזים מחושב
דרך מאושרת	1,073.59	25.32
דרך מוצעת	158.79	3.74
מגורים א'	3,008.47	70.94
סה"כ	4,240.85	100



4. יעודי קרקע ושימושים

4.1	מגורים א'
4.1.1	שימושים
	ישמש להקמת בתי מגורים חד/דו/תלת - משפחתיים
4.1.2	הוראות
4.2	דרך מאושרת
4.2.1	שימושים
	שטח למעבר כלי רכב ולהולכי רגל כמוגדר בפרק א' לחוק התכנון והבניה, התשכ"ה-1965, לחניה ומעבר תשתיות.
4.2.2	הוראות
4.3	דרך מוצעת
4.3.1	שימושים
	שטח למעבר כלי רכב ולהולכי רגל כמוגדר בפרק א' לחוק התכנון והבניה, התשכ"ה-1965, לחניה ומעבר תשתיות.
4.3.2	הוראות



תכנון זמין
מונה הדפסה 34



תכנון זמין
מונה הדפסה 34



תכנון זמין
מונה הדפסה 34

5. טבלת זכויות והוראות בניה - מצב מוצע

קו בנין (מטר)	מספר קומות				גובה מבנה- מעל הכניסה הקובעת (מטר)	מספר יח"ד	תכנית (% מתא שטח)	שטחי בניה (מ"ר)	גודל מגרש (מ"ר)	תאי שטח	יעוד					
	קדמי	אחורי	צידי- שמאלי	צידי- ימני								מעל הכניסה הקובעת	מתחת לכניסה הקובעת	סה"כ שטחי בניה	מעל הכניסה הקובעת	
															שרות	עיקרי
5	4	4	4	4		2	(1) 7.5	2	50	422	70	352	748	4	מגורים א'	
5	4	4	4	4		2	(1) 7.5	2	50	461	77	384	818	5	מגורים א'	
5	4	4	4	4		2	(1) 7.5	2	50	404	67	337	716	6	מגורים א'	
5	4	4	4	4		2	(1) 7.5	2	50	409	68	341	725	7	מגורים א'	

האמור בטבלה זו גובר, במקרה של סתירה, על הוראות כלליות אחרות, בין בהוראות התכנית ובין בתשריט המצב המוצע.
גם בטבלה עצמה גוברת הוראה מפורטת על הוראה כללית

שטחי הבניה המפורטים בטבלה שלעיל כוללים את כל שטחי הבניה המירביים בתכנית זו
הערכים בטבלה מתייחסים לכלל תא שטח בנפרד גם אם הוגדר טווח תאי שטח

הערות לטבלת זכויות והוראות בניה – מצב מוצע:

(1) 7.5 מ' למבנה עם גג שטוח ו-9.5 מ' למבנה עם גג משופע.



תכנון זמין
מונה הדפסה 34



תכנון זמין
מונה הדפסה 34

6. הוראות נוספות

6.1	בינוי ו/או פיתוח
	<p>במסגרת הבקשה להיתר בניה (למעט במקרה של תוספת למבנה קיים) תכלול תכנית בינוי ופיתוח שתיערך בקנה מידה 1:500 ותכלול בין היתר: תיאור העמדת הבניינים, גבהים, שימושים בקרקע, גישות לבניינים ולחניה, מתקני תשתית, חומרי בניה, חומרי גמר, ושטחי גינון. כמו כן תהיה התייחסות בתכנית הבינוי לנושאים הבאים:</p> <p>התייחסות למיצוי מלוא פוטנציאל הבניה ויח"ד במגרש.</p> <p>הנחיות לבינוי ועיצוב המבנים, לרבות גגות המבנים, בתיאום עם הועדה המקומית.</p> <p>הנחיות לפרגולות שיהוו חלק בלתי נפרד מהבקשה להיתר.</p> <p>הנחיות למבני חניה.</p>
6.2	תנאים למתן היתרי בניה
	<p>א. תנאי למתן היתר בנייה יהייה אישור תשריט חלוקה לצרכי רישום בוועדה המקומית.</p>
6.3	חניה
	<p>החניה תהיה בתחומי המגרשים ובהתאם לתקן התקף בעת הוצאת היתרי הבנייה.</p>
6.4	ניהול מי נגר
	<p>א. שטח התוכנית נמצא בתחום אזור א' כהגדרתו בתמ"א 1. על פי התמ"א נדרש כי תוכניות בתחום אזור זה יכללו הוראות בדבר שימור וניצול מי נגר עילי, השהייתם והחדרתם לתת הקרקע להעשרת מי תהום.</p> <p>בשטחים המיועדים לפיתוח יוותרו לפחות 15% שטחים חדירי מים מתוך שטח המגרש הכולל, לאפשר קליטת כמות גדולה ככל שניתן של מי נגר עילי וחלחולם לתת הקרקע (למעט תשטיפים העלולים לגרום לזיהום הקרקע, מים עיליים ומי התהום המחייבים טיפול נפרד) כמפורט להלן:</p> <p>- לפחות 15% משטח המגרש יהיו פנויים מכל בינוי, פיתוח או ריצוף והם יהיו שטחים חדירי מים: מגוונים ו/או מצופים בחומר חדיר כגון חצץ, חלוקי נחל וכד'. לחילופין יתוכננו בורות חלחול בכמות מספקת לקליטת הנגר העילי במגרש.</p> <p>- בשלב התכנון המפורט לביצוע יוכנו תוכניות אדריכליות הכוללות את שילוב אמצעי ההשהייה וההחדרה לתת הקרקע. בין היתר ישולבו - תעלת חלחול, בורות חלחול, והפרעות לזרימה. שטח שימור וניהול הנגר יהייה שטח מגוון בשילוב דשא ושיחים.</p> <p>- מערכת הניקוז תופרד ממערכת הביוב. כמו כן שטחי ההחדרה לתת הקרקע יהיו נמוכים ממפלס פתחי הביוב.</p> <p>- התכנון המפורט יערך להכוונת עודפי נגר, בעת עוצמות גשם גדולות, למערכת הניקוז.</p> <p>ב. תכנון דרכים וחניות - בתכנון דרכים וחניות ישולבו, ככל הניתן, רצועות של שטחים מגוונים סופגי מים וחדירים ויעשה שימוש, ככל הניתן, בחומרים נקבוביים וחדירים.</p>
6.5	תשתיות
	<p>א. כל קווי התשתית שבתחום תכנית יהיו תת-קרקעיים.</p> <p>ב. ביוב</p> <p>1. מתן היתר בניה יותנה בחיבור למערכת הביוב האזורית המחוברת לפיתרון קצה, שתהיה בהתאם לתכנית ביוב שתציג חיבור למערכת הביוב האזורית באישור משרד הבריאות.</p> <p>2. תעודה לשימוש בבנין תינתן רק לאחר שהבנין יחובר למערכת הביוב האזורית המחוברת</p>



תשתיות	6.5
<p>לפתרון הקצה הנ"ל.</p> <p>ג. מים</p> <p>אספקת מים לבנינים בשטח תכנית זו תהיה ממערכת אספקת המים של המועצה האזורית.</p> <p>ד. ניקוז</p> <p>1. הבטחת ביצוע ניקוז השטח בהתאם לתכניות שתאושרנה על ידי מהנדס הועדה המקומית, תהווה תנאי להוצאת היתר בניה.</p> <p>2. מי הניקוז לא יוזרמו למערכת הביוב.</p> <p>ה. הידרנטים</p> <p>קבלת התחייבות מבקש ההיתר לביצוע הידרנטים לכיבוי אש לפי דרישות שרותי הכבאות ולשביעות רצונם תהווה תנאי להוצאת היתר בניה.</p> <p>ו. תקשורת וחשמל</p> <p>מערכת קוי התקשורת והחשמל בתחום תכנית זו תהיה תת-קרקעית בלבד.</p> <p>ז. מרחב מוגן / מקלט</p> <p>כל בקשה להיתר בניה תכלול תכנית למיגון בהתאם לתקן הישראלי ובאישור הג"א.</p> <p>ח. בתנאים למתן היתר בניה יקבעו דרכי ביצוע של כל עבודות התשתית לרבות קו ביוב ו/או קו ניקוז, ו/או תא ביוב, ו/או דרך, ו/או עמוד תאורה, ו/או קוי תאורה, ו/או מרכזיית תאורה וכל העבודות הכרוכות בביצוע הנ"ל וכדומה (להלן: עבודות התשתית) המצויים בתוך תחומי המקרקעין ובסמוך למקרקעין כפי שיקבע על ידי מהנדס המועצה האזורית.</p> <p>במידת הצורך וכתנאי להיתר הבניה יועתקו התשתיות וכל המתקנים והאביזרים הקיימים הכרוכים בהם, למקום מתאים שייאושר עפ"י דין, אשר ייקבע על דעת הרשות המקומית בתיאום עם בעל התשתית.</p>	




חשמל	6.6
<p>1. תנאי למתן היתר בניה יהיה - תיאום עם חברת החשמל בדבר תכנון והקמת חדרי שנאים ו/או חדר מיתוג, פרטי קווי חשמל עיליים ותת קרקעיים, והנחיות לגבי מרחקי בנייה ומגבלות שימוש מקווי חשמל עיליים ותת קרקעיים קיימים ומתוכננים.</p> <p>2. איסור בניה בקרבת מתקני חשמל</p> <p>לא יינתן היתר בניה למבנה או חלק ממנו מתחת לקווי חשמל עיליים. בקרבת קווי חשמל עיליים יינתן היתר בניה רק במרחקים המפורטים מטה מקו אנכי משוך אל הקרקע בין התיל הקיצוני והקרוב ביותר של קווי החשמל לבין החלק הבולט ו/א הקרוב ביותר של המבנה.</p> <p>2.1 מהתיל הקיצוני/ מהכבל/מהמתקן</p> <p>א. קו חשמל מתח נמוך- תיל חשוף 3 מ'</p> <p>ב. קו חשמל מתח נמוך- תיל מבודד 2 מ'</p> <p>ג. קו חשמל מתח גבוה עד 33 ק"ו- תיל חשוף או מצופה 5.00 מ'</p> <p>ד. קו חשמל מתח גבוה עד 33 ק"ו- כבל אוירי מבודד (כא"מ) 2 מ'</p>	



חשמל	6.6
<p>ה. כבלי חשמל מתח נמוך 0.5 מ' ו. כבלי חשמל מתח גבוה 3 מ' ז. כבלי חשמל מתח עליון בתיאום עם חברת החשמל ח. ארון רשת 1 מ' ט. שנאי על עמוד 3 מ'</p> <p>2.2 מציר הקו</p> <p>א. קו חשמל מתח עליון 110-160 ק"ו : - 20.00 מ' ב. קו חשמל מתח על-עליון 400 ק"ו - 35.00 מ'</p> <p>הערה :</p> <p>במידה ובאזור הבניה ישנם קווי מתח עליון/על בנויים עם שדות גדולים יותר, יש לפנות לחברת החשמל לישראל לקבלת מידע ספציפי לגבי המרחקים המינימאליים המותרים.</p> <p>המרחקים האנכיים והמינימאליים מקווי חשמל עד לפני כביש סופיים ייקבעו לאחר תיאום וקביעת הנחיות עם חברת החשמל.</p> <p>אין לחפור מעל ובקרבת כבלי חשמל תת קרקעיים אלא לאחר קבלת אישור והסכמה מחברת החשמל.</p> <p>לפני תחילת ביצוע עבודות חפירה או בניה יבדוק המבצע את קיומם האפשרי של כבלי חשמל. אין לחפור או לבצע עבודות בניה כלשהי מעל ובקרבה של פחות מ-3 מ' מכבלי חשמל, אלא לאחר קבלת אישור מחברת החשמל.</p> <p>לא יינתן היתר לחפירה, חציבה או כרייה במרחק הקטן מ-10 מ' מהמסד של עמוד חשמל במתח עליון/ על עליון או 3 מ' מהמסד של עמוד חשמל במתח גבוה/נמוך ולא תבוצע פעולה כזו, אלא לאחר שניתנה לחברה הזדמנות לחוות דעה על ההיתר המבוקש או הפעולה אותה עומדים לבצע לפי העניין. על אף האמור לעיל, כל בניה או שימוש מבוקשים בקרבת מתקני חשמל יותרו בכפוף למגבלות הקבועות בסעיף זה.</p>	
חיזוק מבנים, תמא/ 38	6.7
<p>היתר לתוספות בניה למבנה קיים אשר נבנה שלא בהתאם לת"י 413, יותנה בהבטחת עמידותו של המבנה כולו ביחד עם התוספת, בפני רעידות אדמה, בהתאם לדרישות ת"י 413 וזאת במילוי התנאים הבאים :</p> <p>1. הגשת חוות דעת המתבססת על אבחון לפי ת"י 2413 (הנחיות להערכת עמידות מבנים קיימים ברעידות אדמה ולחיזוקם) בדבר הצורך בחיזוק המבנה הקיים בפני רעידות אדמה.</p> <p>2. על הבקשה להיתר יחול נוהל ביצוע בקרה הנדסית הכוללת חיזוק מבנים בפני רעידות אדמה מכוח תמ"א 38 (נספח א' לחוזר מנכ"ל משרד הפנים "עידוד חיזוק מבנים מפני רעידות אדמה על פי תמ"א 38 ואמצעים נוספים מיום 23 ביוני 2008).</p>	
שמירה על עצים בוגרים	6.8
<p>א. הוראות בנוגע לעצים המסומנים לשימור</p> <p>1. עץ בוגר המסומן לשימור ישולב בתכנון הכולל, ולא תותר כריתתו או פגיעה בו.</p> <p>2. קו בניין מעץ לשימור יהיה כקוטר הנוף ולא פחות מ-3 מ' ממרכז גזע העץ. שטח זה אשר יוגבל</p>	

6.8	שמירה על עצים בוגרים
<p>בפיתוח, יסומן בבקשות להיתרי בנייה ככל שתוגשנה בתחומו.</p> <p>3. בכל בקשה להיתרי בנייה ופיתוח בסמוך לעץ לשימור, יפורטו האמצעים להגנה על העץ במהלך עבודות הבנייה והפיתוח.</p> <p>4. כל פיתוח או שימוש בסמוך לעץ לשימור, ובכלל זה לשורשיו, לגזעו ולצמרתו, ייעשו בזהירות רבה תוך התחשבות בצורך לשמר את העץ באתרו ולטפחו. במקרים בהם יש חשש לפגיעה בעץ מיוחד לשימור, יש לפנות מראש להתייעצות עם פקיד היערות.</p> <p>5. במקרים מיוחדים בלבד, בהם נדרש שינוי סיווג עץ בוגר שסומן כעץ לשימור לסיווג אחר, לעת הגשת בקשה להיתר בנייה (ולא יותר מ-10% מכמות העצים הבוגרים שסווגו בתכנית לשימור); יוגש עדכון לנספח עצים בוגרים לאישור ועדה מקומית, לאחר תאום וקבלת חו"ד בכתב מפקיד היערות.</p> <p>ב. הוראות בנוגע לעצים לכריתה:</p> <p>1. בעת הגשת בקשה להיתר בנייה ו/או היתר לשימוש בשטח בו סומן עץ לכריתה, יש לצרף לבקשה להיתר - דברי הסבר אודות העץ המיועד לכריתה, הכוללים את סוג העץ, גילו, גודלו וסיבת הכריתה, בצרף תכנית המפרטת את העץ או העצים שיינטעו במקום העץ או העצים המיועדים לכריתה: מספרם, סוגם ומיקומם.</p> <p>2. לבקשה להיתר יצורף גם העתק כרטיס המידע הכלול בנספח עצים בוגרים של התכנית, ובו מידע אודות מופע העץ, נדירותו, חשיבותו הנופית / היסטורית / אקולוגית. מצבו הבריאותי / בטיחותי ועוד.</p> <p>3. יוזם הבקשה להיתר יתחייב לטעת עצים חדשים במקום העצים שכרת, בהתאם למפורט בבקשה להיתר בנייה. תנאי לקבלת טופס 4 למבנה המחייב כריתת עץ בוגר יהיה הגשת מפת מדידה של האתר בו ניטע העץ החדש, ערוכה בידי מודד מוסמך.</p> <p>ג. עצים המצויים בתחום שטח בו לא מבוקש שינוי בייעוד קרקע:</p> <p>בעת הגשת בקשה להיתר בנייה ו/או היתר לשימוש בשטח בו לא תוכנן שינוי בייעוד הקרקע יגיש היזם סקר עצים למתחם המבוקש כנדרש בחוק.</p> <p>ד. תנאי לרישוי:</p> <p>1. במסגרת היתר הבניה יקבעו הנחיות לשימור העצים השטח.</p> <p>2. העתקת עצים תבוצע בליווי אגרונום על פי מפרט טכני מתואם.</p> <p>3. כריתת עץ תבוצע בכפוף למימוש ערך חלופי - קבלת כתב התחייבות / ערבות בנקאית.</p> <p>4. ביצוע כריתה ו/או העתקת עץ תעשה בכפוף לרישוי על פי פקודת היערות.</p>	
6.9	פסולת בניין
<p>א. לא יאושר היתר אלא לפי נוהל המבטיח סילוק מוסדר של פסולת הבנייה, בהתאם לתקנות התקנון והבנייה (היתר, תנאים ואגרות), (טיפול בפסולת בניין), התשס"ה - 2005, וכמפורט להלן:</p> <p>1. קבלת הערכת כמות פסולת הבניין המשוערת מביצוע פרויקט בניה, הריסה או סלילה מבעל ההיתר לפני הוצאת ההיתר.</p> <p>2. הצבת דרישה בהיתר הבניה לפינוי פסולת הבניין בכמות שהוערכה (בהפחתת הכמות שתמוחזר או שיעשה בה שימוש חוזר באתר), לאתר מוסדר (אתר סילוק, אתר טיפול או תחנת מעבר)</p> <p>3. בדיקת קיום אישורים על כניסה של פסולת יבשה בכמות שהוערכה (פחות או יותר) לאתר המוסדר, על שם בעל ההיתר ותוך ציון פרטי ההיתר, וזאת לפני מתן תעודת גמר וטופס חיבור</p>	

<p>פסולת בניין</p> <p>לתשתיות.</p> <p>ב. חובת גריסה - היתר הבניה למבנה גדול יכלול הוראות המחייבות מיחזור של פסולת הבנין שתיוצר, בהיקף מוערך של 50% או יותר, בהתאם לסוג הפסולת.</p> <p>ג. חציבה ומילוי</p> <p>1. היתר יציג פתרון לאיזון בין חפירה ומילוי.</p> <p>2. בהעדר איזון -</p> <p>- יועברו עודפי חציבה למילוי בפרויקט אחר או לאוגר ביניים מוסדר לצורך שימשו עתידי בפרויקטים אחרים.</p> <p>- מילוי באמצעות עודפי חציבה מפרויקט אחר או מאוגר ביניים.</p> <p>- מילוי באמצעות פסולת יבשה אינרטיית.</p> <p>הועדה המקומית רשאית לפטור מחובת איזון בתנאים מיוחדים שירשמו בהחלטתה ולאחר התייעצות עם נציג המשרד להגנת הסביבה.</p> <p>ד. עבודות שאינן טעונות היתר</p> <p>נוהל כאמור בסעיף (א) יוחל על עבודות חציבה, חפירה, כרייה, מילוי, בנייה ושיפוץ שאינן טעונות היתר על ידי הרשות הציבורית האחראית על אותן עבודות.</p>	<p>6.9</p>
<p>עתיקות</p> <p>א. השטח המסומן בתשריט (או שפרטיו מפורטים להלן) 25699/0 "עתלית (דרום) " י"פ : 4918 ע"מ 4734 מיום 11/09/2000 הינו/נס אתר/י עתיקות המוכרז/ים כדין ויחולו עליו/ עליהם הוראות חוק העתיקות, התשל"ח-1978.</p> <p>ב. כל עבודה בתחום השטח המוגדר כעתיקות, תתואם ותבוצע רק לאחר קבלת אישור מינהל רשות העתיקות, כמתחייב ובכפוף להוראות חוק העתיקות, התשל"ח-1978.</p> <p>ג. במידה ויידרש, על ידי רשות העתיקות, ביצוע של פעולות מקדימות (פיקוח, חיתוכי בדיקה, חפירה/חפירת הצלה מדגמית, חפירת הצלה), יבצען היזם במימונו, כפי שנקבע בדין תנאי רשות העתיקות.</p> <p>ד. במידה ויתגלו עתיקות המצדיקות שימור בהתאם להוראות חוק העתיקות, התשל"ח-1978 וחוק רשות העתיקות, התשמ"ו-1989, ייעשו על ידי היזם ועל חשבונו כל הפעולות המתבקשות מהצורך לשמר את העתיקות.</p> <p>ה. היה והעתיקות יצריכו שינוי בתכנית הבנייה, תהיה הועדה המקומית ו/או המחוזית לפי סמכותה שבדין, רשאית להתיר שינויים בתכניות הבנייה ו/או לדרוש תכנית חדשה, ובלבד שלא יתווספו עקב שינויים אלה או הגשת התכנית החדשה זכויות בניה או תוספות שמשמעותן פגיעה בקרקע.</p>	<p>6.10</p>
<p>הפקעות לצרכי ציבור</p> <p>השטחים המיועדים לצרכי ציבור (דרך) יופקעו בהתאם לסעיפים 188 ו-189 לחוק התכנון והבניה, התשכ"ה-1965, וירשמו על-שם הרשות המקומית.</p>	<p>6.11</p>



6.12 היטל השבחה	
היטל השבחה יוטל ויגבה עפ"י הוראות התוספת השלישית לחוק התכנון והבניה.	



תכנון זמין
מונה הדפסה 34

.7 ביצוע התכנית	
------------------------	--

7.1 שלבי ביצוע	
-----------------------	--

7.2 מימוש התכנית	
-------------------------	--

זמן משוער לביצוע תכנית זו - 3 שנים מיום אישורה.	
---	--



תכנון זמין
מונה הדפסה 34



תכנון זמין
מונה הדפסה 34