

**הוראות התכנית**

תכנית מס' 352-0895284

הסדרת בינוי ברח' הברושים 4, קריית ביאליק

חיפה

מחוז

מרחב תכנון מקומי קריות

תכנית מתאר מקומית

סוג תכנית

אישורים



ניתן לצפות במסמכי התכנית ובהחלטות בעניינה באתר תכנון זמין:

<http://mavat.moin.gov.il/MavatPS/Forms/SV3.aspx?ABC>

## דברי הסבר לתכנית

תכנית זו חלה במגרש בייעוד מגורים ברחוב הברושים מספר 4, בסמיכות לרחוב קרן היסוד, קריית ביאליק. הוראות תכנית זו מכילים תוספת שטחי בנייה בסך 20% שטח עיקרי כולל לטובת הסדרת מצב קיים עבור יחיד בקומה העליונה ויתרת השטחים לניצול עתידי של שאר השטח שהוסף. בנוסף, התכנית כוללת שינוי לקו בניין צידי.



תכנון זמין  
מונה הדפסה 13



תכנון זמין  
מונה הדפסה 13



תכנון זמין  
מונה הדפסה 13

דף ההסבר מהווה רקע לתכנית ואינו חלק ממסמכיה הסטטוטוריים.

## 1. זיהוי וסיווג התכנית

1.1 שם התכנית ומספר התכנית שם התכנית

הסדרת בינוי ברח' הברושים 4, קריית ביאליק

352-0895284

מספר התכנית

0.683 דונם

1.2 שטח התכנית

תכנית מתאר מקומית

1.4 סיווג התכנית סוג התכנית

האם מכילה הוראות של תכנית מפורטת כן

ועדת התכנון המוסמכת להפקיד את התכנית מקומית

לפי סעיף בחוק 62 א (א) (16) א (1), 62 א (א) (4)

היתרים או הרשאות תכנית שמכוחה ניתן להוציא היתרים או הרשאות

סוג איחוד וחלוקה ללא איחוד וחלוקה

האם כוללת הוראות לענין תכנון תלת מימדי לא



## 1.5 מקום התכנית

### 1.5.1 נתונים כלליים

מרחב תכנון מקומי	קריות
קואורדינאטה X	208467
קואורדינאטה Y	748604

### 1.5.2 תיאור מקום

בניין מגורים קיים ברחוב הברושים בסמיכות לרחוב קרן היסוד, קריית ביאליק.

### 1.5.3 רשויות מקומיות בתכנית והתייחסות לתחום הרשות, נפה

קרית ביאליק - חלק מתחום הרשות: קרית ביאליק

נפה חיפה

### 1.5.4 כתובות שבהן חלה התכנית

ישוב	רחוב	מספר בית	כניסה
קרית ביאליק	הברושים	4	

שכונה

### 1.5.5 גושים וחלקות בתכנית

מספר גוש	סוג גוש	חלק / כל הגוש	מספרי חלקות בשלמותן	מספרי חלקות בחלקן
11534	מוסדר	חלק	83	

הכל על-פי הגבולות המסומנים בתשריט בקו הכחול.

### 1.5.6 גושים ישנים

לא רלוונטי

### 1.5.7 מגרשים / תאי שטח מתכניות קודמות שלא נרשמו כחלקות

לא רלוונטי

### 1.5.8 מרחבי תכנון גובלים בתכנית

לא רלוונטי



תכנון זמין  
מונה הדפסה 13



תכנון זמין  
מונה הדפסה 13



תכנון זמין  
מונה הדפסה 13

**1.6 יחס בין התכנית לבין תכניות מאושרות קודמות**

תאריך	מס' עמוד בילקוט פרסומים	מספר ילקוט פרסומים	הערה ליחס	סוג יחס	מספר תכנית מאושרת
10/11/2019	1128	8511	תכנית זו אינה פוגעת בהוראות תכנית 352-0400960. הוראות תכנית 352-0400960 תחולנה על תכנית זו.	כפיפות	352-0400960
25/08/1966	2206	1299	תכנית זו משנה רק את המפורט בתכנית זו וכל יתר הוראות תכנית ק/130 ממשיכות לחול.	שינוי	ק/130
18/12/1986	351	3409	תכנית זו משנה רק את המפורט בתכנית זו וכל יתר הוראות תכנית ק/316 ממשיכות לחול.	שינוי	ק/316
03/06/1993	3141	4117	תכנית זו משנה רק את המפורט בתכנית זו וכל יתר הוראות תכנית ק/316 א ממשיכות לחול.	שינוי	ק/316 א
19/09/2000	4872	4921	תכנית זו אינה פוגעת בהוראות תכנית ק/316 ח. הוראות תכנית ק/316 ח תחולנה על תכנית זו.	כפיפות	ק/316 ח
15/02/2005	1616	5367	תכנית זו משנה רק את המפורט בתכנית זו וכל יתר הוראות תכנית ק/130 ב ממשיכות לחול.	שינוי	ק/130 ב



## 1.7 מסמכי התכנית

נכלל בהוראות התכנית	תיאור המסמך	תאריך יצירה	עורך המסמך	תאריך עריכה	מספר עמודים / גליון	קנה מידה	תחולה	סוג המסמך
כן			יעקב קום				מחייב	הוראות התכנית
לא	תשריט מצב מוצע		יעקב קום		1	1: 250	מחייב	תשריט מצב מוצע
לא	מחייב לעניין התוספת המוצעת	08: 56 07/01/2021	פלג גרינברג	06/01/2021	1	1: 100	מחייב חלקית	בינוי
לא		13: 44 22/11/2020	יעקב קום	22/11/2020	1	1: 200	רקע	מצב מאושר

כל מסמכי התכנית מהווים חלק בלתי נפרד ממנה, משלימים זה את זה ויקראו כמקשה אחת. במקרה של סתירה בין המסמכים המחייבים לבין המנחים יגברו המסמכים המחייבים. במקרה של סתירה בין המסמכים המחייבים לבין עצמם תגברנה ההוראות על התשריטים



תכנון זמין  
מונה הדפסה 13



תכנון זמין  
מונה הדפסה 13

**1.8 בעלי עניין/ בעלי זכויות בקרקע /עורך התכנית ובעלי מקצוע**

**1.8.1 מגיש התכנית**

מקצוע/ תואר	סוג	שם	מספר רשיון	שם תאגיד	ישוב	רחוב	בית	טלפון	פקס	דוא"ל
	פרטי	סטיב מייזל			קרית ביאליק	הברושים	4	077-2040124		mor@archkoum.com

**1.8.2 יזם**

סוג	שם	מספר רשיון	שם תאגיד	ישוב	רחוב	בית	טלפון	פקס	דוא"ל
פרטי	סטיב מייזל			קרית ביאליק	הברושים	4	077-2040124		mor@archkoum.com

**1.8.3 בעלי עניין בקרקע**

**1.8.4 עורך התכנית ובעלי מקצוע**

מקצוע/ תואר	סוג	שם	מספר רשיון	שם תאגיד	ישוב	רחוב	בית	טלפון	פקס	דוא"ל
	עורך ראשי	יעקב קום		קום אדריכלים בע"מ	חיפה	שד מוריה	91	077-4020124		Yaki@archkoum.com
הנדסאי אדריכלות	אדריכל	פלג גרינברג	0	ג.מ. אדריכלות ובינוי בע"מ	קרית מוצקין	שד ויצמן	11	04-8730669	04-8730569	pelegh26@gmail.com
מודד מוסמך	מודד	סאפי דכוור	990	ד.ס. מדידות והנדסה	מעלות- תרשיחא	אליא אבו מאדי	8	04-9573138		sdakwar10@gmail.com

**1.9 הגדרות בתכנית**

לא רלוונטי

תכנון זמין  
מונה הדפסה 13

כל מונח אשר לא הוגדר בתכנית זו, תהיה נודעת לו המשמעות הנתונה לו בחוק התכנון והבניה התשכ"ה – 1965 (להלן "החוק") או בתקנות שהותקנו מכוחו, וזאת בהיעדר כוונה אחרת משתמעת.

**2. מטרת התכנית ועיקרי הוראותיה****2.1 מטרת התכנית**

תוספת זכויות בנייה ושינוי קו בניין לבניין מגורים קיים ברחוב הברושים 4, קריית ביאליק.

**2.2 עיקרי הוראות התכנית**

- א. הגדלת שטחים עיקריים מ-702.85 מ"ר מאושרים, מתוכם 60 מ"ר לטובת מרפסות, ל-839.05 מ"ר מוצעים. סך השטחים המבוקשים בתכנית זו - 136.2 מ"ר שהם 20% משטח המגרש (חלק מהזכויות להסדרת מצב קיים), לפי סעיף 62א (א) 16 (א) (1) לחוק התכנון והבנייה.
- ב. הקטנת קו בניין צידי בהתאם לבינוי קיים ע"פ תשריט מצב מוצע, לפי סעיף 62א (א) (4) לחוק התכנון והבנייה.

תכנון זמין  
מונה הדפסה 13תכנון זמין  
מונה הדפסה 13



### 3. טבלת יעודי קרקע ותאי שטח בתכנית


#### 3.1 טבלת יעודי קרקע ותאי שטח בתכנית

יעוד	תאי שטח	
מגורים ב'	100	
סימון בתשריט	יעוד	תאי שטח כפופים
בלוק עץ/עצים לשימור	מגורים ב'	100

#### 3.2 טבלת שטחים

מצב מאושר		
יעוד	מ"ר	אחוזים
מגורים ב'	681	100
סה"כ	681	100

מצב מוצע		
יעוד	מ"ר מחושב	אחוזים מחושב
מגורים ב'	683.02	100
סה"כ	683.02	100



## 4. יעודי קרקע ושימושים

4.1	מגורים ב'
4.1.1	שימושים
	מגורים
4.1.2	הוראות



תכנון זמין  
מונה הדפסה 13



תכנון זמין  
מונה הדפסה 13



תכנון זמין  
מונה הדפסה 13

## 5. טבלת זכויות והוראות בניה - מצב מוצע

מ"רפסות- בנוסף לשטח העיקרי (מ"ר)	קו בנין (מטר)				מספר קומות	גובה מבנה- מעל הכניסה הקובעת (מטר)	מספר יח"ד	תכנית (% מתא שטח)	שטחי בניה (מ"ר)		גודל מגרש (מ"ר)	תאי שטח	שימוש	יעוד		
	קדמי	אחורי	צידי- שמאלי	צידי- ימני					מעל הכניסה הקובעת	סה"כ שטחי בניה					מעל הכניסה הקובעת	
															שרות	עיקרי
60	(4)	(4)	(4)	(4)	4 (3)	12.79 (2)	5	51	1069.2 (1)	230.15	779.05	681	100	מגורים	מגורים ב'	

האמור בטבלה זו גובר, במקרה של סתירה, על הוראות כלליות אחרות, בין בהוראות התכנית ובין בתשריט המצב המוצע.  
גם בטבלה עצמה גוברת הוראה מפורטת על הוראה כללית

שטחי הבניה המפורטים בטבלה שלעיל כוללים את כל שטחי הבניה המירביים בתכנית זו  
הערכים בטבלה מתייחסים לכל תא שטח בנפרד גם אם הוגדר טווח תאי שטח

### הערה ברמת הטבלה:

- סך שטחים מאושרים לפי ק/130/ב - 578.85 מ"ר. תוספת שטחים לפי 352-0400960 - 64 מ"ר. תוספת שטחים למרפסות בסך 60 מ"ר. סך השטחים המאושרים - 702.85 מ"ר מאושרים.
- תוספת לפי 62א (א) 16 (א) (1) - 20% משטח המגרש שהם 136.2 מ"ר.
- סך השטחים המאושרים והמוצעים בתכנית זו - 839.05 מ"ר מוצעים.

### הערות לטבלת זכויות והוראות בניה - מצב מוצע:

- כולל 60 מ"ר שטח מרפסות, לפי תקנת מרפסות של חוק התכנון והבנייה.
- לא כולל קומה טכנית.
- כולל קומת קרקע ועלית גג.
- לפי תשריט מצב מוצע.



**6. הוראות נוספות**

**6.1**

**תנאים למתן היתרי בניה**

א. תנאי למתן היתר בנייה יהיה הכנת תשריט בית משותף ותקנון מעודכן ע"פ חוק התכנון והבנייה.  
 ב. תנאי למתן היתר בנייה יהיה הכנת תכנית בינוי ופיתוח בקני"מ 1:250 שתוגש לאישור הוועדה המקומית.  
 התכנית תכלול בין היתר העמדת המבנה במגרש, פיתוח הקרקע והמגרש כולל גדרות וחומות וחומרי הגמר. סימון מפלסי הפיתוח והחיבור לתשתיות עירוניות כמו ביוב, חשמל ומים.

**6.2**

**חניה**

חניה תהא בתחום המגרש ובהתאם לתקן התקף בזמן הוצאת היתר הבנייה.

**6.3**

**חשמל**

א. תנאי למתן היתר בניה יהיה - תיאום עם חברת החשמל בדבר תכנון והקמת תחנות משנה, חדרי שנאים ו/או חדר מיתוג, פרטי קווי חשמל עיליים ותת קרקעיים, והנחיות לגבי מרחקי בניה ומגבלות שימוש מקווי חשמל עיליים ותת קרקעיים קיימים ומתוכננים.

ב. תחנות השנאה



1. מיקום תחנות ההשנאה יעשה בתאום עם חברת החשמל.
2. בתכנון לאזור מגורים חדש ימוקמו תחנות ההשנאה, ככל האפשר, בשטחים ציבוריים או המיועדים למתקנים הנדסיים.
3. על אף האמור בסעי' ב 1 ניתן יהיה בשל אילוצים טכניים או תכנוניים למקם את תחנות ההשנאה במרווחים שבין קווי בניין לגבול מגרש, או על עמודי חשמל או לשלבן במבני המגורים.

ד. איסור בניה בקרבת מתקני חשמל

לא יינתן היתר בניה לשימושים כגון מגורים, מסחר, תעשיה ומלאכה, מלונות, ומבני ציבור, בקרבת מתקני חשמל קיימים או מאושרים, אלא במרחקים המפורטים להלן,

- א. קו חשמל מתח נמוך - תיל חשוף - 3 מ' מהתיל הקיצוני / מהכבל / מהמתקן.
- ב. קו חשמל מתח נמוך - תייל מבודד (תאם על עמוד) 2 מ' מהתיל הקיצוני / מהכבל / מהמתקן. תייל מבודד צמוד למבנה 0.3 מ' מהתיל הקיצוני / מהכבל / מהמתקן.
- ג. קו חשמל מתח גבוה עד 33 ק"ו - תיל חשוף או מצופה - 5 מ' מהתיל הקיצוני / מהכבל / מהמתקן.
- ד. קו חשמל מתח גבוה עד 33 ק"ו - כבל אוירי מבודד (כא"מ) - 2 מ' מהתיל הקיצוני / מהכבל / מהמתקן.
- ה. קו חשמל מתח עליון 110 - 160 ק"ו - 20 מ' מציר הקו.
- ו. קו חשמל מתח על-עליון 400 ק"ו - 35 מ' מציר הקו.
- ז. כבלי חשמל מתח נמוך - 0.5 מ' מהתיל הקיצוני / מהכבל / מהמתקן.
- ח. כבלי חשמל מתח גבוה - 3 מ' מהתיל הקיצוני / מהכבל / מהמתקן.
- ט. כבלי חשמל מתח עליון - בתאום עם חברת חשמל
- י. ארון רשת - 1 מ' מק מהתיל הקיצוני / מהכבל / מהמתקן.

על אף האמור לעיל תתאפשר הקמתם של מבנים ואו מתקני חשמל במרחקים הקטנים מהנקוב

 <p>תכנון זמין הדפסה 13</p>	<p><b>6.3 חשמל</b></p> <p>לעיל ובלבד שבוצע תאום עם חברת החשמל ובכפוף לכל דין. להקמת מבני תשתית יעשה תאום פרטני בין בעל התשתית לבין חברת החשמל.</p> <p>בתוכנית מתאר המתירה הקמתם של מבנים המכילים חומרים מסוכנים המועדים לדליקה או לפיצוץ תכלול הוראה, הקובעת כי לא יינתן היתר בניה אלא במרחקי בטיחות שייקבעו בתוכנית המתאר בתיאום עם חברת החשמל.</p> <p>לפני תחילת ביצוע עבודות חפירה או בניה יבדוק המבצע את קיומם האפשרי של כבלי ו/או קווי חשמל קיימים או מאושרים. אין לחפור או לבצע עבודת בניה כלשהי מעל ובקרבה של פחות מ-3 מ' מכבלי חשמל אלא לאחר קבלת אישור מחברת החשמל.</p> <p>לא יינתן היתר לחפירה, חציבה או כריה במרחק הקטן מ-10 מ' מהמסד של עמוד חשמל במתח עליון/ על עליון או 3 מ' מהמסד של עמוד חשמל במתח גבוה/ נמוך ולא תבוצע פעולה כזו, אלא לאחר שניתנה לחברה הזדמנות לחוות דעה על ההיתר המבוקש או הפעולה אותה עומדים לבצע לפי העניין.</p> <p>על אף האמור בכל תוכנית - כל בניה או שימוש מבוקשים בקרבת מתקני חשמל, יותרו בכפוף למגבלות הקבועות בסעיף זה. שימוש או בניה של מתקני חשמל בתחום תוכנית הקובעת רצועה למעבר קוי חשמל ראשיים קווי מתח על ועלעליון יותרו בהתאם להוראותיה של אותה תוכנית.</p>
 <p>תכנון זמין הדפסה 13</p>	<p><b>6.4 ניהול מי נגר</b></p> <p>ניקוז משמר נגר בתחום אזור רגישות אי' עפ"י תמ"א 1:</p> <p>יוותרו לפחות 15% שטחי חדירי מים מתוך שטח המגרש הכולל, במגמה לאפשר קליטת כמות גדולה ככל הניתן של מי נגר עילי וחלחולם לתת הקרקע בתחומי המגרש. השטחים חדירי מים אפשר שיהיו מגוננים או מצופים בחומר חדיר (כגון: חצץ, חלוקים וכד'). ניתן יהיה להותיר פחות מ-15% שטחים חדירי מים משטח המגרש, אם יותקנו בתחומי המגרש מתקני החדרה כגון: בורות חלחול, תעלות חלחול, קידוחי החדרה, אשר יאפשרו קליטת מי הנגר העילי בתחומי המגרש בהיקף הנדרש.</p>
 <p>תכנון זמין מונה הדפסה 13</p>	<p><b>6.5 שמירה על עצים בוגרים</b></p> <p>על תאי שטח בהם מסומנים העצים הבוגרים בתשריט בסימונים של "עץ/קבוצת עצים לשימור" , "עץ/קבוצת עצים להעתקה" , או "עץ/קבוצת עצים לעקירה" יחולו ההוראות כפי שיקבע ברשיון לפי פקודת היערות וכן ההוראות הבאות (כולן או חלקן):</p> <p>א. לא תותר כריתה או פגיעה בעץ/קבוצת עצים המסומנים לשימור.</p> <p>ב. תנאי למתן היתר בניה בתא שטח כאמור אישור הועדה המקומית לתכנית פיתוח השטח בקנה מידה כפי שיקבע מהנדס הועדה המקומית, לרבות סימון רדיוס צמרת העץ, ככל שידרש.</p> <p>ג. תנאי למתן היתר בניה בתא שטח בו מסומן "עץ/קבוצת עצים להעתקה" או "עץ/קבוצת עצים לעקירה" - קבלת רשיון לפי פקודת היערות.</p> <p>ד. תנאי למתן היתר בניה בתא שטח בו מסומן "עץ/קבוצת עצים להעתקה" או "עץ/קבוצת עצים לעקירה" - קבלת רשיון לפי פקודת היערות ונטיעת עץ/קבוצת עצים חלופיים בתא שטח מס 100.</p> <p>ה. קו בנין מעץ לשימור יהיה 4 מ' לפחות מרדיוס צמרת העץ, או לפי הנחית פקיד היערות.</p>



תשתיות	6.6
<p>כל קווי התשתית המוצעים בתחום התכנית יהיו תת-קרקעיים.</p> <p>א. ביוב</p> <p>1. מתן היתר בניה יותנה בהבטחת חיבור למערכת הביוב העירונית המחוברת לפיתרון קצה, שתהיה בהתאם לתכנית ביוב שתציג חיבור למערכת הביוב העירונית באישור משרד הבריאות.</p> <p>2. תעודה לשימוש בבנין תינתן רק לאחר שהבניין יחובר למערכת ביוב העירונית המחוברת לפתרון הקצה הנ"ל.</p> <p>ב. מים</p> <p>אספקת מים לבנינים בשטח תכנית זו תהיה ממערכת אספקת המים של המועצה המקומית.</p> <p>ג. הידרנטים</p> <p>קבלת התחייבות מבקש ההיתר לביצוע הידרנטים לכיבוי אש לפי דרישות שרותי הכבאות ולשביעות רצונם תהווה תנאי להוצאת היתר בניה.</p> <p>ד. תקשורת וחשמל</p> <p>מערכת קווי התקשורת והחשמל המוצעים בתחום תכנית זו תהיה תת-קרקעית בלבד.</p> <p>ה. מרחב מוגן / מקלט</p> <p>כל בקשה להיתר בניה תכלול תכנית למיגון בהתאם לתקן הישראלי ובאישור הג"א.</p> <p>ו. בתנאים למתן היתר בניה יקבעו דרכי ביצוע של כל עבודות התשתית לרבות קו ביוב ו/או קו ניקוז, ו/או תא ביוב, ו/או דרך, ו/או עמוד תאורה, ו/או קווי תאורה, ו/או מרכזיית תאורה וכל העבודות הכרוכות בביצוע הנ"ל וכדומה (להלן: עבודות התשתית) המצויים בתוך תחומי המקרקעין ובסמוך למקרקעין כפי שיקבע על ידי מהנדס הרשות המקומית.</p> <p>במידת הצורך וכתנאי להיתר הבניה יועתקו התשתיות וכל המתקנים והאביזרים הקיימים הכרוכים בהם, למקום מתאים שיאושר עפ"י דין, אשר ייקבע על דעת הרשות המקומית בתיאום עם בעל התשתית.</p>	

היטל השבחה	6.7
<p>א. הוועדה המקומית תטיל ותגבה היטל השבחה בהתאם להוראות התוספת השלישית לחוק.</p> <p>ב. לא יוצא היתר בניה במקרקעין קודם ששולם היטל השבחה המגיע אותה שעה בשל אותם מקרקעין, או שניתנה ערבות לתשלום בהתאם להוראות החוק.</p>	

**7. ביצוע התכנית**

**7.1 שלבי ביצוע**

**7.2 מימוש התכנית**



תכנון זמין  
מונה הדפסה 13



תכנון זמין  
מונה הדפסה 13



תכנון זמין  
מונה הדפסה 13