


**הוראות התכנית**

תכנית מס' 353-0924506

תוספת יחידת דיור וזכויות בניה בחלקה 225 גוש 11318, זכרון יעקב



מחוז	חיפה
סוג תכנית	מרחב תכנון מקומי יישובי הברון
	תכנית מפורטת

אישורים



ניתן לצפות במסמכי התכנית ובהחלטות בעניינה באתר תכנון זמין:

<http://mavat.moin.gov.il/MavatPS/Forms/SV3.aspx?ABC>

## דברי הסבר לתכנית

מיקום התכנית ברחוב הכובשים במרכז זכרון יעקב. שטח התכנית כ-0.8 דונם. החלקה נמצאת בתחום מתחם 4 בתכנית המיתאר המופקדת בתא שטח 116 שבו התכנית מאפשרת עד 8 יחידות לדונם. בחלקה ישנן 3 יחידות דיור קיימות בבניה טורית בת 3 קומות. התכנית מסדירה תוספת יחידת דיור והרחבת שטח המגורים בקומת העמודים הקיימת.



תכנון זמין  
מונה הדפסה 10



תכנון זמין  
מונה הדפסה 10



תכנון זמין  
מונה הדפסה 10

דף ההסבר מהווה רקע לתכנית ואינו חלק ממסמכיה הסטטוטוריים.

## 1. זיהוי וסיווג התכנית

תוספת יחידת דיור וזכויות בניה בחלקה 225 גוש 11318,  
זכרון יעקב

שם התכנית 1.1  
שם התכנית ומספר התכנית

מספר התכנית 353-0924506

0.817 דונם

שטח התכנית 1.2

תכנית מפורטת

סוג התכנית 1.4  
סיווג התכנית

האם מכילה הוראות של תכנית מפורטת כן

ועדת התכנון המוסמכת להפקיד את התכנית מקומית

לפי סעיף בחוק 62 א (א) (12), 62 א (א) (4), 62 א (א) (8)

היתרים או הרשאות תכנית שמכוחה ניתן להוציא היתרים או הרשאות

סוג איחוד וחלוקה ללא איחוד וחלוקה

האם כוללת הוראות לענין תכנון תלת מימדי לא



## 1.5 מקום התכנית

1.5.1 נתונים כלליים מרחב תכנון מקומי יישובי הברון

195265 קואורדינאטה X

719245 קואורדינאטה Y

1.5.2 תיאור מקום בחלקו הצפוני של רח' הכובשים.

1.5.3 רשויות מקומיות בתכנית והתייחסות לתחום הרשות, נפה

זכרון יעקב - חלק מתחום הרשות: זכרון יעקב

נפה חדרה

1.5.4 כתובות שבהן חלה התכנית

ישוב	רחוב	מספר בית	כניסה
זכרון יעקב	הכובשים	43	

שכונה נווה הברון

1.5.5 גושים וחלקות בתכנית

מספר גוש	סוג גוש	חלק / כל הגוש	מספרי חלקות בשלמותן	מספרי חלקות בחלקן
11318	מוסדר	חלק	225	

הכל על-פי הגבולות המסומנים בתשריט בקו הכחול.

1.5.6 גושים ישנים

לא רלוונטי

1.5.7 מגרשים / תאי שטח מתכניות קודמות שלא נרשמו כחלקות

לא רלוונטי

1.5.8 מרחבי תכנון גובלים בתכנית

לא רלוונטי



תכנון זמין  
מונה הדפסה 10



תכנון זמין  
מונה הדפסה 10



תכנון זמין  
מונה הדפסה 10

**1.6 יחס בין התכנית לבין תכניות מאושרות קודמות**

מספר תכנית מאושרת	סוג יחס	הערה ליחס	מספר ילקוט פרסומים	מס' עמוד בילקוט פרסומים	תאריך
ש/ 207	החלפה	תכנית זו מחליפה את הוראות תכנית ש/ 207 בתחומה בלבד.	2646	2132	24/07/1980
ש/ 22	שינוי	תכנית זו משנה רק את המפורט בתכנית זו וכל יתר הוראות תכנית ש/ 22 ממשיכות לחול.	1846	2319	17/08/1972
ש/ 390	כפיפות	תכנית זו אינה פוגעת בהוראות תכנית ש/ 390. הוראות תכנית ש/ 390 תחולנה על תכנית זו.	4420	3648	20/06/1996
ש/ 1121 / א	כפיפות	תכנית זו אינה פוגעת בהוראות תכנית ש/ 1121 / א. הוראות תכנית ש/ 1121 / א תחולנה על תכנית זו.	5391	2409	17/04/2005
ש/ 22 / א	כפיפות	תכנית זו אינה פוגעת בהוראות תכנית ש/ 22 / א. הוראות תכנית ש/ 22 / א תחולנה על תכנית זו.	3596	391	27/11/1988
ש/ מק/ 383 / א	כפיפות	תכנית זו אינה פוגעת בהוראות תכנית ש/ מק/ 383 / א. הוראות תכנית ש/ מק/ 383 / א תחולנה על תכנית זו.	5056		24/02/2002
ש/ מק/ 950 / א	כפיפות	תכנית זו אינה פוגעת בהוראות תכנית ש/ מק/ 950 / א. הוראות תכנית ש/ מק/ 950 / א תחולנה על תכנית זו.	5068		23/04/2002

## 1.7 מסמכי התכנית

נכלל בהוראות התכנית	תיאור המסמך	תאריך יצירה	עורך המסמך	תאריך עריכה	מספר עמודים / גליון	קנה מידה	תחולה	סוג המסמך
כן			אסנת אולצוור				מחייב	הוראות התכנית
לא	תשריט מצב מוצע		אסנת אולצוור		1	1: 250	מחייב	תשריט מצב מוצע
לא	נספח בינוי	12: 18 24/01/2021	אסנת אולצוור	24/01/2021	1	1: 250	מנחה	בינוי
לא	נספח תנועה	15: 58 06/06/2021	נזאר אבו עקל	24/05/2021	1	1: 250	מנחה	תנועה
לא	תשריט מצב מאושר	11: 20 28/12/2020	אסנת אולצוור	28/12/2020	1	1: 250	רקע	מצב מאושר

כל מסמכי התכנית מהווים חלק בלתי נפרד ממנה, משלימים זה את זה ויקראו כמקשה אחת. במקרה של סתירה בין המסמכים המחייבים לבין המנחים יגברו המסמכים המחייבים. במקרה של סתירה בין המסמכים המחייבים לבין עצמם תגברנה ההוראות על התשריטים

**1.8 בעלי עניין/ בעלי זכויות בקרקע / עורך התכנית ובעלי מקצוע****1.8.1 מגיש התכנית**

מקצוע/ תואר	סוג	שם	מספר רשיון	שם תאגיד	ישוב	רחוב	בית	טלפון	פקס	דוא"ל
	פרטי	דוברת אליהו			זכרון יעקב	הכובשים	43	052-8298822		dovig85@gmail.com
	פרטי	עירן אליהו			זכרון יעקב	הכובשים	43	052-8298822		dovig85@gmail.com

**1.8.2 יזם**

סוג	שם	מספר רשיון	שם תאגיד	ישוב	רחוב	בית	טלפון	פקס	דוא"ל
פרטי	דוברת אליהו			זכרון יעקב	הכובשים	43	052-8298822		dovig85@gmail.com
פרטי	עירן אליהו			זכרון יעקב	הכובשים	43	052-8298822		dovig85@gmail.com

**1.8.3 בעלי עניין בקרקע****1.8.4 עורך התכנית ובעלי מקצוע**

מקצוע/ תואר	סוג	שם	מספר רשיון	שם תאגיד	ישוב	רחוב	בית	טלפון	פקס	דוא"ל
אדריכלית	עורך ראשי	אסנת אולצור	109410	טאו אדריכלות בע"מ	זכרון יעקב	(1)		04-6290920	04-6290980	osnat@tao-arc.co.il
מהנדס	יועץ תחבורה	נזאר אבו עקל	113376	3די מאפ	ערערה	(2)		04-6358339	04-6358399	3dmap2010@gmail.com
מודד מוסמך	מודד	רמזי קעואר	883		חיפה		22	04-8524038	04-8520166	office@ramzi883.com

תכנון זמין  
הדפסה 10תכנון זמין  
מונה הדפסה 10

(1) כתובת: ת.ד 63.

(2) כתובת: ת.ד 12.



תכנון זמין  
מונה הדפסה 10



תכנון זמין  
מונה הדפסה 10



## 1.9 הגדרות בתכנית

לא רלוונטי



תכנון זמין  
מונה הדפסה 10

כל מונח אשר לא הוגדר בתכנית זו, תהיה נודעת לו המשמעות הנתונה לו בחוק התכנון והבניה התשכ"ה – 1965 (להלן "החוק") או בתקנות שהותקנו מכוחו, וזאת בהיעדר כוונה אחרת משתמעת.

## 2. מטרת התכנית ועיקרי הוראותיה

### 2.1 מטרת התכנית

תוספת יחידת דיור, הרחבת יחידת דיור קיימת ושינוי קוי בנין.

### 2.2 עיקרי הוראות התכנית

(א) שינוי קוי בנין לפי סעיף 62א(א) ס.ק (4) לחוק.

(ב) תוספת יחידת דיור לפי סעיף 62א(א) ס.ק (8) לחוק.

(ג) הרחבת יחידת דיור קיימת לפי סעיף 62א(א) ס.ק (12) לחוק.



תכנון זמין  
מונה הדפסה 10



תכנון זמין  
מונה הדפסה 10

### 3. טבלת יעודי קרקע ותאי שטח בתכנית


#### 3.1 טבלת יעודי קרקע ותאי שטח בתכנית

יעוד		תאי שטח
מגורים א'		2250
סימון בתשריט		יעוד
בלוק עץ/עצים לשימור		מגורים א'
תאי שטח כפופים		יעוד
2250		מגורים א'

#### 3.2 טבלת שטחים

מצב מאושר		
אחוזים	מ"ר	יעוד
100	817	מגורים ב'
100	817	סה"כ

מצב מוצע		
אחוזים מחושב	מ"ר מחושב	יעוד
100	816.7	מגורים א'
100	816.7	סה"כ



## 4. יעודי קרקע ושימושים

מגורים א'	4.1
שימושים	4.1.1
מגורים.	
הוראות	4.1.2



תכנון זמין  
מונה הדפסה 10



תכנון זמין  
מונה הדפסה 10



תכנון זמין  
מונה הדפסה 10

## 5. טבלת זכויות והוראות בניה - מצב מוצע

קו בנין (מטר)	מספר קומות		גובה מבנה- מעל הכניסה הקובעת (מטר)	מספר יח"ד	תכסית (% מתא שטח)	שטחי בניה (מ"ר)	גודל מגרש (מ"ר)	תאי שטח	יעוד				
										מזרח	מערב	מעל הכניסה הקובעת	
												שרות	עיקרי
קדמי	אחורי	צידי- שמאלי	צידי- ימני	מתחת לכניסה הקובעת	מעל הכניסה הקובעת	סה"כ שטחי בניה	שרות	עיקרי	גודל מגרש כללי	תאי שטח	יעוד		
5 (6)	5	4 (5)	2.6 (4)	1	2	672.45	212.45 (2)	460 (1)	818	2250	מגורים א'		

האמור בטבלה זו גובר, במקרה של סתירה, על הוראות כלליות אחרות, בין בהוראות התכנית ובין בתשריט המצב המוצע.  
גם בטבלה עצמה גוברת הוראה מפורטת על הוראה כללית

שטחי הבניה המפורטים בטבלה שלעיל כוללים את כל שטחי הבניה המירביים בתכנית זו  
הערכים בטבלה מתייחסים לכל תא שטח בנפרד גם אם הוגדר טווח תאי שטח

הערה ברמת הטבלה:

זכויות הבניה ליחידות הקיימות - ללא שינוי וכן לא תיפגע הזכות לקבל הקלות (חלק מההקלות מומשו בהיתרי בניה קודמים).

הערות לטבלת זכויות והוראות בניה - מצב מוצע:

- (1) 48% לפי תכנית מאושרת + 67 מ"ר ליחידה 4.
- (2) שטחי השירות המאושרים (כולל שטחי הסבה) 194.45 מ"ר וכן תוספת 18 מ"ר ליחידה החדשה לצורך מחסן וממ"ד.
- (3) לגג רעפים. 7 מ' לגג שטוח.
- (4) 2.6 - 2.7 מ' למבנה קיים.
- (5) 3.9 מ' מקומי למבנה קיים.
- (6) 4.4 מ' מקומי למבנה קיים.




תכנון זמין  
מונה הדפסה 10



תכנון זמין  
מונה הדפסה 10

## 6. הוראות נוספות

6.1	חניה	מקומות החניה ליחידה החדשה יהיו בהתאם לתקן חניה בתוקף.
6.2	חשמל	<p>כל תשתית החשמל החדשה תהיה תת קרקעית.</p> <p>מגבלות בניה מקווי חשמל קיימים (בהתאם ל"היתרי סוג" להקמת מתקני חשמל - חוק הקרינה):</p> <p>(א) תנאי למתן היתר בניה יהיה תיאום עם חברת החשמל בדבר תכנון והקמת חדרי שנאים ו/או חדר מיתוג, פרטי קווי חשמל עיליים ותת קרקעיים, והנחיות לגבי מרחקי בניה ומגבלות שימוש מקווי חשמל עיליים ותת קרקעיים קיימים ומתוכננים.</p> <p>(ב) איסור בניה בקרבת מתקני חשמל</p> <p>לא יינתן היתר בניה למבנה או חלק ממנו מתחת לקווי חשמל עיליים. בקרבת קווי חשמל עיליים יינתן היתר בניה רק במרחקים המפורטים מטה מקו אנכי משוך אל הקרקע בין התיל הקיצוני והקרוב ביותר של קווי החשמל לבין החלק הבולט ו/א הקרוב ביותר של המבנה.</p> <p>(1) קו חשמל מתח נמוך- תיל חשוף 3 מ' מהתיל החיצוני</p> <p>(2) קו חשמל מתח נמוך- תיל מבודד 2 מ' מהתיל החיצוני</p> <p>(3) קו חשמל מתח גבוה עד 33 ק"ו- תיל חשוף או מצופה 5.00 מ' מהתיל החיצוני</p> <p>(4) קו חשמל מתח גבוה עד 33 ק"ו- כבל אווירי מבודד (כא"מ) 2 מ' מהתיל החיצוני</p> <p>(5) קו חשמל מתח עליון 110-160 ק"ו: - 20.00 מ' מציר הקו</p> <p>(6) קו חשמל מתח על-עליון 400 ק"ו- 35.00 מ' מציר הקו</p> <p>(7) כבלי חשמל מתח נמוך 0.5 מ' מהכבל</p> <p>(8) כבלי חשמל מתח גבוה 3 מ' מהכבל</p> <p>(9) כבלי חשמל מתח עליון בתאום עם חברת החשמל</p> <p>(10) ארון רשת 1 מ' מהמתקן</p> <p>(11) שנאי על עמוד 3 מ' מהמתקן</p> <p>הערה: במידה ובאזור הבניה ישנם קווי מתח עליון/על בנויים עם שדות גדולים יותר, יש לפנות לחברת החשמל לישראל לקבלת מידע ספציפי לגבי המרחקים המינימאליים המותרים.</p> <p>המרחקים האנכיים והמינימאליים מקווי חשמל עד לפני כביש סופיים ייקבעו לאחר תאום וקביעת הנחיות עם חברת החשמל.</p> <p>אין לחפור מעל ובקרבת כבלי חשמל תת קרקעיים אלא לאחר קבלת אישור והסכמה מחברת החשמל.</p> <p>במבנים המכילים חומרים מסוכנים המועדים לדליקה או לפיצוץ לא יינתן היתר בניה אלא במרחקי בטיחות שייקבעו בתיאום עם חברת החשמל. לפני תחילת ביצוע עבודות חפירה או בניה יבדוק המבצע את קיומם האפשרי של כבלי חשמל.</p> <p>אין לחפור או לבצע עבודות בניה כלשהי מעל ובקרבת של פחות מ-3 מ' מכבלי חשמל אלא לאחר קבלת אישור מחברת החשמל.</p> <p>לא יינתן היתר לחפירה, חציבה או כרייה במרחק הקטן מ-10 מ' מהמסד של עמוד חשמל במתח עליון/ על עליון או 3 מ' מהמסד של עמוד חשמל במתח גבוה/נמוך ולא תבוצע פעולה כזו, אלא לאחר שניתנה לחברה הזדמנות לחוות דעה על ההיתר המבוקש או הפעולה אותה עומדים לבצע לפי העניין. על אף האמור לעיל, כל בניה או שימוש מבוקשים בקרבת מתקני חשמל יותרו בכפוף למגבלות הקבועות בסעיף זה.</p>



<b>6.3</b>	<b>ניהול מי נגר</b>
	<p>(א) לפחות 15% משטח המגרש יהיו פנויים מכל בינוי, פיתוח או ריצוף והם יהיו שטחים חדירי מים למטרות חלחול לתת הקרקע.</p> <p>(ב) ינקטו אמצעים להקטנת הנגר העילי במגרש ע"י ניהול, שימור וניצול מי הנגר העילי, השהייתם והחדרתם לתת הקרקע וע"י כך הגדלת ההחדרה של מי הגשם למי התהום.</p> <p>(ג) מרבית מי הגשמים יופנו להחדרה לתת הקרקע ורק עודפים יופנו למערכת הניקוז. בהתאם לכך התכנון המפורט יערך להכוונת עודפי נגר, בעת עוצמות גשם גדולות, לאזורים פתוחים.</p> <p>(ד) יותקנו אמצעים הנדסיים להחדרת הנגר אל תת הקרקע ושימורו במידת האפשר בתחום המגרש.</p>



<b>6.4</b>	<b>חיזוק מבנים, תמא/ 38</b>
	<p>תנאי להיתר בניה למבנה קיים שנבנה שלא בהתאם לת"י 413, יותנה בחיזוק המבנה כולו ביחד עם התוספת, בפני רעידות אדמה, על פי דרישות ת"י 413.</p>

<b>6.5</b>	<b>שמירה על עצים בוגרים</b>
	<p>א. על תאי שטח בהם מסומנים העצים הבוגרים בתשריט התכנית בסימונים של "עץ/קבוצת עצים להעתקה", או "עץ/קבוצת עצים לעקירה" "עץ/קבוצת עצים לשימור" יחולו ההוראות כפי שיקבע ברשיון לפי פקודת היערות והתקנות וכן ההוראות הבאות (כולן או חלקן):</p> <p>ב. עצים לשימור:</p> <ul style="list-style-type: none"> <li>- לא תותר כריתה או פגיעה בעץ/קבוצת עצים המסומנים לשימור בתשריט.</li> <li>- תנאי למתן היתר בניה בתא שטח בו מסומנים עץ / קבוצת עצים לשימור - אישור הועדה המקומית לתכנית פיתוח השטח בקנה מידה כפי שיקבע מהנדס הועדה המקומית, לרבות סימון רדיוס צמרת העץ, ככל שיידרש.</li> <li>קו בנין מעץ לשימור יהיה 4 מ' לפחות מהיטל נוף העץ הבוגר, או לפי הנחיית פקיד היערות.</li> <li>- תחול חובת סימון העצים במהלך העבודות וגידורם.</li> <li>ג. העתקת ועקירת עצים תותר בכפוף לתנאים להלן:</li> <li>- בכפוף להעתקה על פי מפרט טכני מתואם בליווי אגרונום ובכפוף לקיום ערך חליפי שייחשב לאחר קבלת טופס בקשה לכריתה/העתקה</li> <li>- בכפוף לביצוע גיזומים ע"י גוזם מומחה.</li> <li>בכפוף לרישוי על פי פקודת היערות.</li> <li>ד. מתן היתר הכרוך בתנאי לעקירת או העתקת עץ יהיה טעון קבלת אישור פקיד היערות כנדרש בתקנות התכנון והבניה.</li> </ul> <p>למרות המסומן בתשריט, ניתן יהיה לשנות את סיווג העצים המיועדים לשימור או להעתקה בהתאם לחוות דעת עדכנית של פקיד היערות.</p>



<b>6.6</b>	<b>פסולת בניין</b>
	<p>(א) לא יאושר היתר אלא לפי נוהל המבטיח סילוק מוסדר של פסולת הבנייה, בהתאם לתקנות התכנון והבנייה (היתר, תנאים ואגרות), (טיפול בפסולת בניין), התשס"ה - 2005, וכמפורט להלן:</p> <p>(1) קבלת הערכת כמות פסולת הבניין המשוערת מביצוע פרויקט בניה, הריסה או סלילה מבעל ההיתר לפני הוצאת ההיתר.</p> <p>(2) הצבת דרישה בהיתר הבניה לפינוי פסולת הבנין בכמות שהוערכה (בהפחתת הכמות שתמוחזר או שיעשה בה שימוש חוזר באתר), לאתר מוסדר (אתר סילוק, אתר טיפול או תחנת מעבר).</p>



פסולת בניין	6.6
<p>(3) בדיקת קיום אישורים על כניסה של פסולת יבשה בכמות שהוערכה (פחות או יותר) לאתר המוסדר, על שם בעל ההיתר ותוך ציון פרטי ההיתר, וזאת לפני מתן תעודת גמר וטופס חיבור לתשתיות.</p> <p>(ב) חובת גריסה - היתר הבניה למבנה גדול יכלול הוראות המחייבות מיחזור של פסולת הבניין שתיווצר, בהיקף מוערך של 50% או יותר, בהתאם לסוג הפסולת.</p> <p>(ג) חציבה ומילוי</p> <p>(1) היתר יציג פתרון לאיזון בין חפירה ומילוי.</p> <p>(2) בהעדר איזון -</p> <p>- יועברו עודפי חציבה למילוי בפרויקט אחר או לאוגר ביניים מוסדר לצורך שימוש עתידי בפרויקטים אחרים.</p> <p>- מילוי באמצעות עודפי חציבה מפרויקט אחר או מאוגר ביניים.</p> <p>- מילוי באמצעות פסולת יבשה אינרטי.</p> <p>הועדה המקומית רשאית לפטור מחובת איזון בתנאים מיוחדים שירשמו בהחלטתה ולאחר התייעצות עם נציג המשרד להגנת הסביבה.</p> <p>(ד) עבודות שאינן טעונות היתר</p> <p>נוהל כאמור יוחל על עבודות חציבה, חפירה, כרייה, מילוי, בנייה ושיפוץ שאינן טעונות היתר על ידי הרשות הציבורית האחראית על אותן עבודות.</p>	
גובה מבנים ו/או בטיחות טיסה	6.7
<p>גובה התכנית המאושר מהווה את המדרגה העליונה לבניה, וכולל מתקני עזר טכניים על המבנה ועזרי בניה, לרבות מנופים ועגורנים.</p> <p>במידה ונדרש לחרוג מהגובה המאושר לטובת הקמת עגורן או מנוף להקמת התכנית, יש להגיש בקשה נפרדת. העגורן יסומן בהתאם לת"י 5139.</p>	
תנאים למתן היתרי בניה	6.8
<p>הבטחת ביצוע תשתיות.</p>	
תשתיות	6.9
<p>כל קווי התשתית המוצעים בתחום התכנית יהיו תת-קרקעיים.</p> <p>א. ביוב</p> <p>(1) מתן היתר בניה יותנה בהבטחת חיבור למערכת הביוב העירונית המחוברת לפיתרון קצה, שתהיה בהתאם לתכנית ביוב שתציג חיבור למערכת הביוב העירונית באישור משרד הבריאות.</p> <p>(2) תעודה לשימוש בבנין תינתן רק לאחר שהבניין יחובר למערכת ביוב העירונית המחוברת לפתרון הקצה הנ"ל.</p> <p>ב. מים</p> <p>אספקת מים לבנינים בשטח תכנית זו תהיה ממערכת אספקת המים של המועצה המקומית.</p> <p>ג. הידרנטים</p> <p>קבלת התחייבות מבקש ההיתר לביצוע הידרנטים לכיבוי אש לפי דרישות שרותי הכבאות ולשביעות רצונם תהווה תנאי להוצאת היתר בניה.</p> <p>ד. תקשורת וחשמל</p> <p>מערכת קווי התקשורת והחשמל המוצעים בתחום תכנית זו תהיה תת-קרקעית בלבד.</p> <p>ה. מרחב מוגן / מקלט</p> <p>כל בקשה להיתר בניה תכלול תכנית למיגון בהתאם לתקן הישראלי ובאישור הג"א.</p>	

<b>6.10 היטל השבחה</b>	
הוועדה המקומית תטיל ותגבה היטל השבחה בהתאם להוראות התוספת השלישית לחוק.	



תכנון זמין  
מונה הדפסה 10

<b>.7 ביצוע התכנית</b>	
------------------------	--

<b>7.1 שלבי ביצוע</b>	
-----------------------	--

<b>7.2 מימוש התכנית</b>	
-------------------------	--

תוך 10 שנים מיום אישור התכנית כחוק.
-------------------------------------



תכנון זמין  
מונה הדפסה 10



תכנון זמין  
מונה הדפסה 10