


הוראות התכנית

תכנית מס' 304-0890889

חפ/מק/2568 - שד' הנשיא 130 חיפה

מחוז	חיפה
מרחב תכנון מקומי	חיפה
סוג תכנית	תכנית מתאר מקומית

אישורים



ניתן לצפות במסמכי התכנית ובהחלטות בעניינה באתר תכנון זמין:

<http://mavat.moin.gov.il/MavatPS/Forms/SV3.aspx?ABC>

דברי הסבר לתכנית

התכנית חלה על גוש 10807 חלקה 44, שד' הנשיא 130 חיפה - פינת רחוב מחניים ושדרות הנשיא. יעוד הקרקע הוא מגורים א' וחזית חנויות מתכנית חפ/1030 מאושרת משנת 1959.

במסגרת עבודות שיקום ושיפוץ מרכז הכרמל, בוצעה אכיפה כנגד בניה לא חוקית במרחב, ע"י האגף לפיקוח על הבניה והשירות המשפטי בעירייה כולל גם כנגד תוספת הבניה בבניין זה, באוגוסט 2018 ניתנה החלטה של בית המשפט להרוס את הבניה הבלתי חוקית. לאחר צו בית המשפט הוסכם בין בעלי השטח לעירייה כי לאחר ההריסה תוכן על ידם תכנית שתאפשר הקמת בית קפה בחזית כלפי רחוב מחניים-הבניה תאפשר הקמת בית קפה כפי שהיה במקום לאורך שנים רבות.

כאמור בסוף 2018 נהרסה כל הבניה הבלתי חוקית במרווח והמבנה הקיים הוכרז כמבנה עם ערכים לשימור. התכנית הנדונה, מציעה הקמת מבנה לבית קפה בתחום המרווח הקדמי כלפי מחניים ובמרווח הצדי כלפי מה שהיה בעבר מבנה קולנוע אורלי. לצורך כך, התכנית מציעה תגבור זכויות בניה.



תכנון זמין
מונה הדפסה 29



תכנון זמין
מונה הדפסה 29



תכנון זמין
מונה הדפסה 29

דף ההסבר מהווה רקע לתכנית ואינו חלק ממסמכיה הסטטוטוריים.

1. זיהוי וסיווג התכנית

1.1 שם התכנית שם התכנית חפ/מק/2568 - שד' הנשיא 130 חיפה

ומספר התכנית

מספר התכנית 304-0890889

1.2 שטח התכנית 0.719 דונם

1.4 סיווג התכנית סוג התכנית תכנית מתאר מקומית

האם מכילה הוראות של תכנית מפורטת כן

ועדת התכנון המוסמכת להפקיד את התכנית מקומית

לפי סעיף בחוק

היתרים או הרשאות תכנית שמכוחה ניתן להוציא היתרים או הרשאות

סוג איחוד וחלוקה ללא איחוד וחלוקה

האם כוללת הוראות לענין תכנון תלת מימדי לא



1.5 מקום התכנית

1.5.1 נתונים כלליים

מרחב תכנון מקומי	חיפה
קואורדינאטה X	199054
קואורדינאטה Y	745456

1.5.2 תיאור מקום

שד' הנשיא 130, פינת רח' מחניים 2.
שד' הנשיא ממערב, רח' מחניים מדרום, רח' מחניים 4 ממערב, שד' הנשיא 128 מצפון.

1.5.3 רשויות מקומיות בתכנית והתייחסות לתחום הרשות, נפה

חיפה - חלק מתחום הרשות: חיפה

נפה

1.5.4 כתובות שבהן חלה התכנית

ישוב	רחוב	מספר בית	כניסה
חיפה	מחניים	2	
חיפה	שד הנשיא	130	

מרכז הכרמל

שכונה

1.5.5 גושים וחלקות בתכנית

מספר גוש	סוג גוש	חלק / כל הגוש	מספרי חלקות בשלמותן	מספרי חלקות בחלקן
10807	מוסדר	חלק	44	

הכל על-פי הגבולות המסומנים בתשריט בקו הכחול.

1.5.6 גושים ישנים

לא רלוונטי

1.5.7 מגרשים / תאי שטח מתכניות קודמות שלא נרשמו כחלקות

לא רלוונטי

1.5.8 מרחבי תכנון גובלים בתכנית

לא רלוונטי



1.6 יחס בין התכנית לבין תכניות מאושרות קודמות

תאריך	פרק	מס' עמוד בילקוט פרסומים	מספר ילקוט פרסומים	הערה ליחס	סוג יחס	מספר תכנית מאושרת
12/02/2020		3740	8688	תכנית זו אינה פוגעת בהוראות תכנית תמא/1. הוראות תכנית תמא/1 תחולנה על תכנית זו.	כפיפות	תמא/1
18/05/2005		2640	5397	תכנית זו אינה פוגעת בהוראות תכנית תמא/38. הוראות תכנית תמא/38 תחולנה על תכנית זו.	כפיפות	תמא/38
11/12/2016		1404	7397	תכנית זו אינה פוגעת בהוראות תכנית תממ/6. הוראות תכנית תממ/6 תחולנה על תכנית זו.	כפיפות	תממ/6
18/09/2017		9571	7590	תכנית זו משנה רק את המפורט בתכנית זו וכל יתר הוראות תכנית 304-0332726 ממשיכות לחול.	שינוי	304-0332726
10/02/2019		7484	8106	תכנית זו אינה פוגעת בהוראות תכנית 304-0447052. הוראות תכנית 304-0447052 תחולנה על תכנית זו.	כפיפות	304-0447052
21/04/1996		2831	4402	תכנית זו אינה פוגעת בהוראות תכנית חפ/1400/יב. הוראות תכנית חפ/1400/יב תחולנה על תכנית זו.	כפיפות	חפ/1400/יב
30/03/1997		2833	4508	תכנית זו אינה פוגעת בהוראות תכנית חפ/1400/שש. הוראות תכנית חפ/1400/שש תחולנה על תכנית זו.	כפיפות	חפ/1400/שש
01/03/1988		923	3530	תכנית זו אינה פוגעת בהוראות תכנית חפ/1888. הוראות תכנית חפ/1888 תחולנה על תכנית זו.	כפיפות	חפ/1888
14/10/1976		62	2262	תכנית זו אינה פוגעת בהוראות תכנית חפ/229/ד. הוראות תכנית חפ/229/ד תחולנה על תכנית זו.	כפיפות	חפ/229/ד



תאריך	פרק	מס' עמוד בילקוט פרסומים	מספר ילקוט פרסומים	הערה ליחס	סוג יחס	מספר תכנית מאושרת
29/03/2005		2170	5384		החלפה	חפ/ 229 /ה/ 1
17/09/1987		2707	3484	תכנית זו אינה פוגעת בהוראות תכנית חפ/ 229 /י. הוראות תכנית חפ/ 229 /י תחולנה על תכנית זו.	כפיפות	חפ/ 229 /י
14/03/1994		2771	4201	תכנית זו אינה פוגעת בהוראות תכנית חפ/ 229 /י. 1. הוראות תכנית חפ/ 229 /י. 1 תחולנה על תכנית זו.	כפיפות	חפ/ 229 /י/ 1
07/03/2012		2981	6388	תכנית זו אינה פוגעת בהוראות תכנית חפ/ 229 /י. 5. הוראות תכנית חפ/ 229 /י. 5 תחולנה על תכנית זו.	כפיפות	חפ/ 229 /י/ 5
17/09/1936			0		החלפה	חפ/ 423
05/11/1942			1232		החלפה	חפ/ 635
25/09/1969		47	1554	תכנית זו אינה פוגעת בהוראות תכנית חפ/ 718 /א. הוראות תכנית חפ/ 718 /א תחולנה על תכנית זו.	כפיפות	חפ/ 718 /א
26/06/2000		4052	4896	תכנית זו משנה רק את המפורט בתכנית זו וכל יתר הוראות תכנית חפ/ מק/ 1400 /גב ממשיכות לחול.	שינוי	חפ/ מק/ 1400 /גב
26/06/1997		4037	4536	תכנית זו אינה פוגעת בהוראות תכנית חפ/ מק/ 1400 /תט. הוראות תכנית חפ/ מק/ 1400 /תט תחולנה על תכנית זו.	כפיפות	חפ/ מק/ 1400 /תט
05/03/2019		8404	8137	תכנית זו אינה פוגעת בהוראות תכנית חפ/ 2000. הוראות תכנית חפ/ 2000 תחולנה על תכנית זו.	כפיפות	חפ/ 2000
06/08/1959		1691	692	תכנית זו משנה רק את המפורט בתכנית זו וכל יתר הוראות תכנית חפ/ 1030 ממשיכות לחול.	שינוי	חפ/ 1030
02/02/1984		3021	1437		החלפה	חפ/ 229 /ה

מספר תכנית מאושרת	סוג יחס	הערה ליחס	מספר ילקוט פרסומים	מס' עמוד בילקוט פרסומים	פרק	תאריך
חפ/ 578	שינוי	תכנית זו משנה רק את המפורט בתכנית זו וכל יתר הוראות תכנית חפ/ 578 ממשיכות לחול.	0			02/04/1940
חפ/ 676	החלפה		0			05/06/1945
חפ/ מק/ 1400 / יב/ 1	כפיפות	תכנית זו אינה פוגעת בהוראות תכנית חפ/ מק/ 1400 / יב/ 1. הוראות תכנית חפ/ מק/ 1400 / יב/ 1 תחולנה על תכנית זו.	4626			08/03/1998
חפ/ מק/ 1400 / פמ	כפיפות	תכנית זו אינה פוגעת בהוראות תכנית חפ/ מק/ 1400 / פמ. הוראות תכנית חפ/ מק/ 1400 / פמ תחולנה על תכנית זו.	5501	2102		28/02/2006



1.7 מסמכי התכנית

נכלל בהוראות התכנית	תיאור המסמך	תאריך יצירה	עורך המסמך	תאריך עריכה	מספר עמודים/גליון	קנה מידה	תחולה	סוג המסמך
כן			תמיר הראל				מחייב	הוראות התכנית
לא	תשריט מצב מוצע		תמיר הראל		1	1: 250	מחייב	תשריט מצב מוצע
לא		16: 35 24/01/2022	תמיר הראל	18/01/2022	1	1: 200	מנחה	בינוי
לא	תיעוד מקדים	10: 28 05/10/2020	תמיר הראל	30/09/2020	39		רקע	תיעוד ושימור
לא		13: 39 03/01/2022	תמיר הראל	22/12/2021	1	1: 250	רקע	מצב מאושר

כל מסמכי התכנית מהווים חלק בלתי נפרד ממנה, משלימים זה את זה ויקראו כמקשה אחת. במקרה של סתירה בין המסמכים המחייבים לבין המנחים יגברו המסמכים המחייבים. במקרה של סתירה בין המסמכים המחייבים לבין עצמם תגברנה ההוראות על התשריטים

1.8 בעלי עניין/ בעלי זכויות בקרקע /עורך התכנית ובעלי מקצוע

1.8.1 מגיש התכנית

מקצוע/ תואר	סוג	שם	מספר רשיון	שם תאגיד	ישוב	רחוב	בית	טלפון	פקס	דוא"ל
	פרטי			חנן-דוד ב.מ השקעות (2002) בע"מ	חיפה	הרצל	40			

1.8.2 יזם

1.8.3 בעלי עניין בקרקע

1.8.4 עורך התכנית ובעלי מקצוע

מקצוע/ תואר	סוג	שם	מספר רשיון	שם תאגיד	ישוב	רחוב	בית	טלפון	פקס	דוא"ל
	עורך ראשי	תמיר הראל	113012	תמיר הראל אדריכלים	חיפה	הנמל	33	04-8246003		tamir@tamir-arch.co.il
	מודד	נועה דובמן	1381	מאפרו מהנדסים בע"מ	חיפה	שד הפלי"ם	16	077-5302705		office@mapr o.co.il



1.9 הגדרות בתכנית

לא רלוונטי



תכנון זמין
מונה הדפסה 29

כל מונח אשר לא הוגדר בתכנית זו, תהיה נודעת לו המשמעות הנתונה לו בחוק התכנון והבניה התשכ"ה – 1965 (להלן "החוק") או בתקנות שהותקנו מכוחו, וזאת בהיעדר כוונה אחרת משתמעת.

2. מטרת התכנית ועיקרי הוראותיה

2.1 מטרת התכנית

הקמת בית קפה בחזית מבנה עם ערכים לשימור במקום חלק מבנה שנהרס כולל תוספת זכויות בניה וקביעת הוראות בינוי במגרש.

2.2 עיקרי הוראות התכנית

- א. תוספת זכויות בניה בהתאמה לחפ/2000 תוך שינוי הוראות בניה.
- ב. שינוי בקווי הבניין על פי הבניה הקיימת בפועל ועל פי סעיף 62א (א) (4) לחוק התכנון והבניה.



תכנון זמין
מונה הדפסה 29



תכנון זמין
מונה הדפסה 29

3. טבלת יעודי קרקע ותאי שטח בתכנית

3.1 טבלת יעודי קרקע ותאי שטח בתכנית

יעוד	תאי שטח
דרך מאושרת	201,200
מגורים ומסחר	100

סימון בתשריט	יעוד	תאי שטח כפופים
זיקת הנאה למעבר רגלי	מגורים ומסחר	100
חזית מסחרית	מגורים ומסחר	100
סטיו	מגורים ומסחר	100
קו בנין עילי	דרך מאושרת	201
קו בנין עילי	מגורים ומסחר	100

3.2 טבלת שטחים

מצב מאושר

יעוד	מ"ר	אחוזים
דרך מאושרת	39.62	5.66
מגורים א	573.5	81.93
סטווין*	86.88	12.41
סה"כ	700	100

מצב מוצע

יעוד	מ"ר מחושב	אחוזים מחושב
דרך מאושרת	39.62	5.50
מגורים ומסחר	680.06	94.49
סה"כ	719.68	100



תכנון זמין
מונה הדפסה 29



תכנון זמין
מונה הדפסה 29



תכנון זמין
מונה הדפסה 29

4. יעודי קרקע ושימושים

4.1	דרך מאושרת
4.1.1	שימושים
	למעבר כלי רכב והולכי רגל, כמוגדר בפרק א' לחוק התכנון והבניה, לרבות תשתיות עירוניות (מים, ביוב, ניקוז, חשמל, ותקשורת, למעט מסילות ברזל)
4.1.2	הוראות
א	<p>דרכים</p> <p>א. מבקשי היתר הבניה ישלמו היטל דרכים כחוק.</p> <p>ב. ביצוע הדרכים, המדרכות והמעברים להולכי רגל ייעשה עפ"י תכניות שתאושרנה ע"י מנהל אגף דרכים, תנועה וגנים בעירייה</p> <p>ג. בסלילה ו/שיקום הדרכים נכללים: קירות תומכים ומעקות, מדרכות, התקנת הניקוז למי גשם, נטיעת עצים ו/או העתקתם, תאורה כולל עמודים פנסים והעתקת עמודי חשמל וכן שינויים בהסדרי תנועה לפי דרישת מנהל אגף דרכים תנועה וגנים בעירייה.</p>
4.2	מגורים ומסחר
4.2.1	שימושים
	מגורים בקומת הקרקע יותרו שימושים מסחריים בלבד מסחר קמעונאי, לרבות בתי אוכל לא תותר הקמת פאב או דאנס בר.
4.2.2	הוראות
א	<p>זיקת הנאה</p> <p>סימון מהתשריט: זיקת הנאה למעבר רגלי</p> <p>יישמר מעבר חופשי ותקני בשטח זיקת ההנאה לטובת הולכי רגל.</p> <p>שטח זיקת ההנאה למעבר רגלי במרווח הקדמי לרחוב מחנניים ייפותח באופן רציף עם המדרכה הסמוכה לו.</p>
ב	<p>הנחיות מיוחדות</p> <p>א. מסחר בקומת הקרקע יהווה שימוש מחייב.</p> <p>ב. תותר הקמת פרגוד קבוע בהתאם לתכנית חפ/מק/1888/א על פי קו הבניין לפרגוד כמסומן בתשריט.</p> <p>ג. ככל שיוקם בית אוכל ניתן לאפשר בתחום קווי הבניין המיועדים למבנה מבניה קלה בשטח בהיקף של עד 50 מ"ר, שטח זה ישמש לאזור ישיבה כולל בר כמוראה בנספח הבינוי. ויהיה בכפוף להוראות תכנית מספר 304-0332726 (חפ/מק/1888/א- הוראות לפרגודים קבועים) והשינויים בתכנית זו.</p> <p>ד. הפרגוד הקבוע יוקם לשימוש בית קפה/מסעדה בלבד סטייה מהוראה זו תהווה סטייה ניכרת</p> <p>ה. הפרגוד הקבוע יהיה בנוי בבניה קלה ועיצובו יתואם עם מחלקת השימור.</p> <p>ו. לפחות 50% מחזית קומת הקרקע אל הרחוב תהיה שקופה.</p>



תכנון זמין
מונה הדפסה 29



תכנון זמין
מונה הדפסה 29



תכנון זמין
מונה הדפסה 29

מגורים ומסחר	4.2
<p>תנאים למתן היתרי בניה</p> <p>א. תנאי למתן היתר בנייה לשימוש המסחרי בקומת הקרקע יהיה קבלת התייחסות ואישור איגוד ערים להגנת הסביבה וע"פ אופי השימוש לנושא מניעת מטרדים לדיירי המבנה והסביבה. ראה סעיף 6.4 איכות הסביבה</p> <p>ב. רישום הערת אזהרה על השטח המסומן בתשריט כזיקת הנאה למעבר רגלי.</p>	ג



5. טבלת זכויות והוראות בניה - מצב מוצע

מ"ר שטח לשטח העיקרי (מ"ר)	מספר קומות		גובה מבנה- מעל הכניסה הקובעת (מטר)	מספר יח"ד	תכנית % מתא (שטח)	שטחי בניה (מ"ר)				גודל מגרש (מ"ר)	בניין / מקום	תאי שטח	שימוש	יעוד
	מתחת לכניסה הקובעת	מעל הכניסה הקובעת				מתחת לכניסה הקובעת		מעל הכניסה הקובעת						
						שרות	עיקרי	שרות	עיקרי					
72 (1)				6	73			123	620			100	מגורים ומסחר	מגורים ומסחר
					73			(3) 76	(2) 352			100	מסחר	מגורים ומסחר
72 (1)		4	15.4 (4)		73			199	972	660	סך הכל שטחי בניה	100	מגורים ומסחר	מגורים ומסחר

האמור בטבלה זו גובר, במקרה של סתירה, על הוראות כלליות אחרות, בין בהוראות התכנית ובין בתשריט המצב המוצע. גם בטבלה עצמה גוברת הוראה מפורטת על הוראה כללית

שטחי הבניה המפורטים בטבלה שלעיל כוללים את כל שטחי הבניה המירביים בתכנית זו הערכים בטבלה מתייחסים לכל תא שטח בנפרד גם אם הוגדר טווח תאי שטח

הערה ברמת הטבלה:

- לפי היתר הבניה המקורי משנת 1943 נרשם שטח המרתף 45.40 מ"ר - לא כלול בטבלה זו.

- בקומת הקרקע קיימים 302 מ"ר עיקרי ו-26 מ"ר שירות למסחר. מוצע להוסיף 50 מ"ר עיקרי למסחר ועוד 50 מ"ר לפרגוד קבוע (שירות) בקומה זו (בכפוף לתכנית 304-0332726 ובהתאם להנחיות תכנית זו).

- קווי הבניין עפ"י תשריט מצב מוצע.

- אופן חישוב שטחי השירות למגורים יחושבו לפי חפ/229/י על שינוייה ושטחי השירות למסחר יחושבו לפי חפ/1400 שש/1 - 304-0447052

הערות לטבלת זכויות והוראות בניה - מצב מוצע:

(1) יותרו שטחי מרפסות זיזיות של 12 מ"ר לכל יחיד.

(2) שטח זה כולל 50 מ"ר למסחר לבית קפה /מסעדה.

(3) שטח זה כולל 50 מ"ר לפרגוד קבוע.

(4) גובה המבנה אינו כולל את מעקה הגג, מבנה יציאה לגג ומתקנים טכניים על הגג.

6. הוראות נוספות

<p>6.1 עיצוב אדריכלי</p>	<p>6.1</p>
<p>שמירה על הצורה החיצונית של הבניין: על עיצוב המבנה וחומרי הגמר, על מיקום התשתיות ומתקנים על הגג, על אופן העברת תשתיות במבנה, על הפיתוח במגרש, יחולו כל ההנחיות המרחביות התקפות בעת הוצאת היתר בנייה, ובכפוף להנחיות מחלקת השימור ביחס לשימור המבנה.</p>	
<p>6.2 בינוי ו/או פיתוח</p>	<p>6.2</p>
<p>כתנאי להיתר בניה תוגש תכנית בינוי ופיתוח למגרש אשר תאושר ע"י המחלקה לתכנון נוף והמחלקה לתכנון עיר בעיריית חיפה כחלק מהבקשה להיתר בנייה. תכנית הבינוי והפיתוח תוגש ותותאם להנחיות המרחביות התקפות בעת הוצאת היתר בניה.</p>	
<p>6.3 חניה</p>	<p>6.3</p>
<p>תקן החניה יהיה עפ"י התקן התקף בעת מתן היתר בניה</p>	
<p>6.4 איכות הסביבה</p>	<p>6.4</p>
<p>הנחיות כלליות לאיכות סביבה:</p> <ol style="list-style-type: none"> מקורות אנרגיה: יותר שימוש בחשמל, בגז ובאנרגיות מתחדשות בלבד. יחד עם זאת תותר הפעלה של גנרטור לזמן חירום באמצעות סולר/בנזין. זיהום אוויר: לא תהיה פליטה של מזהמים לאוויר מתהליכי ייצור פרט לפליטה הנובעת משימוש בגז כמקור אנרגיה. ריח: לא יותרו מטרדי ריח לסביבה כמוגדר על פי הנחיות המשרד להגנת הסביבה או התקנות שיהיו תקפות באותה עת. רעש: מפלסי הרעש יעמדו בתקנות למניעת מפגעים (רעש בלתי סביר) 8990, הן בתוך אזור התעשייה והן בשימושים הרגישים בסביבה. שפכים: שפכים הנוצרים בעסק אשר אינם סניטאריים יוזרמו למערכת הביוב העירונית רק לאחר שעברו טיפול קדם בתחום המגרש והובאו לאיכות של שפכים סניטאריים. לא יותר שימוש במלח או תמלחות או פליטה שלהם עקב תהליך הייצור. חומרים מסוכנים: ייאסר שימוש מכל סוג שהוא בחומר מסוכן או רעיל כהגדרתם בחוק חומרים מסוכנים התשנ"ג 8993, אלא אם יוכח על פי דו"ח סיכונים בהתאם להנחיות המשרד לאיכות הסביבה כי הסיכון מכל חומר מסוכן או רעיל לא יחרוג מתחום העסק. מניעת זיהום קרקע ומי תהום לא תותר אחסנה פתוחה (בחצר) של חומרים העלולים לגרום לזיהום קרקע, מי תהום ומים עיליים. אלא אם כן הם יוקמו בתוך מאצרות המסוגלות לקלוט את כל כמות הנוזלים. המאצרות יהיו אטומות לחלוטין ומקורות כך שתמנע כניסת גשמים לתוכן. דרכי הטיפול בפסולת, בהתאם לכמויות ולסוגים של הפסולת המוצקה הצפויה מתהליך הייצור והשרותים הנלווים לרבות הפרדתה ואחסונה לצורך מיחזור, סילוקה והמתקנים לטיפול בתחום המפעל. אחסנה פתוחה: לא תותר אחסנה פתוחה (בחצר) של חומרים העלולים לגרום לזיהום מי תהום ומים עיליים.. הבקשה להיתר לשימוש בית קפה תוגש לקבלת התייחסות איגוד ערים לאיכות הסביבה לעניין מניעת מטרדים לסביבה. 	



תכנון זמין
מונה הדפסה 29



תכנון זמין
מונה הדפסה 29



תכנון זמין
מונה הדפסה 29

<p>6.5 בניה ירוקה</p>	<p>6.5</p>
<p>על המבנה לעמוד בתקן בניה ירוקה (ת"י 5281) בהתאם למדיניות העירייה התקפה בעת הוצאת היתר הבניה.</p>	
<p>6.6 חלוקה ו/ או רישום</p> <p>חלוקה :</p> <p>א. גבולות חלקות הקרקע הנוכחיים שאינם מזדהים עם גבולות האזורים והדרכים הקבועים בתכנית זו בטלים.</p> <p>ב. השטחים יאוחדו עד כדי יצירת מגרשים מוצעים, שכל אחד מהם כולל שטח רציף בעל סיווג אחיד המותחם ע"י קווי רחובות וגבולות כמתואר בתשריט.</p> <p>ג. על יוזמי תוכנית זו/או הבאים במקומם, להכין מפת איחוד וחלוקה לצורכי רישום, ולאשרה במוסדות התכנון כתנאי לקבלת היתר.</p> <p>ד. על יוזמי תוכנית זו ו/או הבאים במקומם לרשום את מפת האיחוד והחלוקה בלשכת רשם המקרקעין בהתאם לחוק.</p> <p>ה. תירשם זכות מעבר לציבור לצמיתות בלשכת רשם המקרקעין כתנאי למתן היתר להקמת הפרגוד.</p>	<p>6.6</p>
<p>6.7 חשמל</p> <p>א. תנאי למתן היתר בניה יהיה - תיאום עם חברת החשמל בדבר תכנון והקמת תחנות משנה, חדרי שנאים ו/או חדר מיתוג, פרטי קווי חשמל עיליים ותת קרקעיים, והנחיות לגבי מרחקי בניה ומגבלות שימוש מקווי חשמל עיליים ותת קרקעיים קיימים ומתוכננים.</p> <p>ב. תחנות השנאה</p> <p>1. מיקום תחנות ההשנאה יעשה בתאום עם חברת החשמל.</p> <p>2. בתכנון לאזור מגורים חדש ימוקמו תחנות ההשנאה, ככל האפשר, בשטחים ציבוריים או המיועדים למתקנים הנדסיים.</p> <p>3. על אף האמור בסעי' ב 1 ניתן יהיה בשל אילוצים טכניים או תכנוניים למקם את תחנות ההשנאה במרווחים שבין קווי בניין לגבול מגרש, או על עמודי חשמל או לשלבן במבני המגורים.</p> <p>ג. איסור בניה בקרבת מתקני חשמל</p> <p>לא יינתן היתר בניה לשימושים כגון מגורים, מסחר, תעשיה ומלאכה, מלונות, ומבני ציבור, בקרבת מתקני חשמל קיימים או מאושרים, אלא במרחקים המפורטים להלן, ,</p> <p>מהתיל הקיצוני / מהכבל / מהמתקן מציר הקו</p> <p>א. קו חשמל מתח נמוך-תיל חשוף 3 מ'</p> <p>ב. קו חשמל מתח נמוך תייל מבודד (תאם על עמוד) 2 מ'</p> <p>תייל מבודד צמוד למבנה 0.3 מ'</p> <p>ג. קו חשמל מתח גבוה עד 33 ק"ו 5.00 מ'</p> <p>תיל חשוף או מצופה</p>	<p>6.7</p>



תכנון זמין
מונה הדפסה 29






תכנון זמין
מונה הדפסה 29



תכנון זמין
מונה הדפסה 29



	חשמל	6.7
	<p>2 מ"ד. קו חשמל מתח גבוה עד 33 ק"ו כבל אורירי מבודד (כא"מ) 2 מ'</p> <p>ה. קו חשמל מתח עליון 110 - 160 ק"ו : 20.00 מ'</p> <p>ו. קו חשמל מתח על-עליון 400 ק"ו 35.00 מ'</p> <p>ז. כבלי חשמל מתח נמוך 0.5 מ'</p> <p>ח. כבלי חשמל מתח גבוה 3 מ'</p> <p>כבלי חשמל מתח עליון בתאום עם חברת החשמל.</p> <p>י. ארון רשת 1 מ'</p> <p>יא. שנאי על עמוד 3 מ'</p> <p>על אף האמור לעיל תתאפשר הקמתם של מבנים ואו מתקני חשמל במרחקים הקטנים מהנקוב לעיל ובלבד שבוצע תאום עם חברת החשמל ובכפוף לכל דין. להקמת מבני תשתית יעשה תאום פרטני בין בעל התשתית לבין חברת החשמל.</p> <p>לפני תחילת ביצוע עבודות חפירה או בניה יבדוק המבצע את קיומם האפשרי של כבלי ו/או קווי חשמל קיימים או מאושרים. אין לחפור או לבצע עבודת בניה כלשהי מעל ובקרבה של פחות מ- 3 מ' מכבלי חשמל אלא לאחר קבלת אישור מחברת החשמל.</p> <p>לא יינתן היתר לחפירה, חציבה או כריה במרחק הקטן מ- 10 מ' מהמסד של עמוד חשמל במתח עליון/ על עליון או 3 מ' מהמסד של עמוד חשמל במתח גבוה/ נמוך ולא תבוצע פעולה כזו, אלא לאחר שניתנה לחברה הזדמנות לחוות דעה על ההיתר המבוקש או הפעולה אותה עומדים לבצע לפי העניין.</p> <p>על אף האמור בכל תוכנית - כל בניה או שימוש מבוקשים בקרבת מתקני חשמל, יותרו בכפוף למגבלות הקבועות בסעיף זה.</p>	
	ניהול מי נגר	6.8
	<p>ניהול מי נגר וניקוז : השטחים המיועדים לפיתוח יפותחו באופן שיבטיח שימור מי הנגר העילי וכמפורט להלן : א. התכנית תכלול הנחיות לבניה משמרת מים ולשימור וניצול מיטבי של מי הנגר העילי, כמפורט בתמ"א 1, פרק מים, סעיף 7.1. ב. יינקטו אמצעים להקטנת הנגר העילי במגרש על ידי שימור וניצול הנגר העילי, השהייתם והחדרתם לתת הקרקע וע"י כך הגדלת ההחדרה של מי הגשם למי התהום. ג. מרבית מי הגשמים יופנו להחדרה/איגום/ השהייה לתת הקרקע ורק עודפים יופנו למערכת הניקוז העירונית.</p>	

	ניהול מי נגר	6.8
 <p>תכנון זמין מונה הדפסה 29</p>	<p>ד. מערכת הניקוז תופרד ממערכת הביוב. כמו כן שטחי ההחדרה לתת הקרקע יהיו נמוכים ממפלס פתחי הביוב.</p> <p>ה. התכנון המפורט יערך להכוונת עודפי נגר, בעת עוצמות גשם גדולות לאזורים ציבוריים.</p> <p>ו. שמירה, השהייה וחלחול מי נגר</p> <p>- כל מפלסי הגינון יתוכננו לפחות 10 ס"מ מתחת למפלסי המדרכות והרחבות.</p> <p>- באזורי הגינון יעשה שימוש באדמה גננית באיכות טובה לעומק של 50 ס"מ לפחות.</p> <p>- ייעשה מאמץ לכוון את ניקוזי המשטחים המרוצפים לכיוון שטחי הגינון.</p> <p>ז. 1. תכנון דרכים וחניות בתכנון דרכים וחניות ישולבו ככל הניתן רצועות של שטחים מגוונים סופגי מים וחדירים.</p> <p>2. במידה ויתוכננו משטחי חנייה עיליים, מעל קרקע טבעית, יש לבחון ביצוע המיסעות בריצוף מחלחל. תפיסת מי הנגר באזורים המרוצפים תעשה באמצעות שיפועים מתאימים או באמצעות תעלת ניקוז המובילה את עודפי המים לבור החדרה או אזור השהיה.</p> <p>ח. במידה והפתרון לניהול הנגר כולל בורות חילחול, הבורות יבוצעו על פי פרט סטנדרטי.</p> <p>ט. יש להבטיח במסגרת התכנון הפרדה בין מי הנגר הנוצרים במגרש לבין הנוצרים בשטח הציבורי בהיבט של שפיכה חופשית, כלומר יש למנוע הצפת מגרש נמוך ממפלס הרחוב ממי גשם הנוצרים בשטח הציבורי ומאיך מניעת מעבר מים בשפיכה חופשית של מי נגר הנוצרים במגרש בשפיכה חופשית למדרכה או לשטח הציבורי הצמוד.</p> <p>י. יש להבטיח במסגרת התכנון שמי הנגר של המגרש לא יגיעו לשטחי המגרשים השכנים.</p> <p>יא. במסגרת בקשה לקבלת היתר בנייה יוגש נספח ניקוז מפורט לאישור מחלקת הניקוז באגף שפייע המתבסס על כל העקרונות לעיל.</p> <p>יב. תנאי למתן היתר בניה יהיה כי כל בניה ו/או הרחבה תחייב פתרון ניקוז מקומי ע"ח בעלי הנכס.</p> <p>יג. לא יתן אישור אכלוס לשימוש בבניין לפני שמערכת הניקוז של הבניין חוברה לקו התיעול הציבורי הקיים או בוצע פתרון ניקוז אחר, הכל באישור מחלקת הניקוז.</p> <p>יד. תשטיפי חדר אשפה, מכפילי חנייה ופנים חניונים יופנו למע' הביוב.</p>	
 <p>תכנון זמין מונה הדפסה 29</p>	חיזוק מבנים, תמא/ 38	6.9
 <p>תכנון זמין מונה הדפסה 29</p>	<p>א. היתר לתוספות בניה למבנה קיים אשר נבנה שלא בהתאם לתקן ישראלי 413 יותנה בהבטחת עמידותו של המבנה כולו ביחד עם התופת, בפני רעידות אדמה, בהתאם לדרישות ת"י 413 וזאת במילוי התנאים הבאים:</p> <p>1. הגשת חו"ד המתבססת על אבחון לפי תקן ישראלי 2413 (הנחיות לעריכת עמידות מבנים קיימים ברעידת אדמה ולחיזוקם) בדבר הצורך בחיזוק המבנה הקיים בפני רעידות אדמה.</p> <p>2. על בקשה להיתר כאמור יחולו הוראות נוהל ביצוע בקרה הנדסית, על בקשה להיתר הכוללת חיזוק מבנים בפני רעידות אדמה מכוח תמ"א 38 (נספח א' לחוזר מנכ"ל משרד הפנים "עידוד חיזוק מבנים מפני רעידות אדמה ע"פ תמ"א 38 ואמצעים נוספים" מיום 23/06/08).</p>	פיתוח סביבתי
		6.10
	<p>א. על בעלי היתר הבניה לבצע את כל עבודות הפיתוח בתחום המגרש כולל קירות תומכים, מדרגות, רמפות, ניקוז, נטיעות ו/או גינון, תאורה, ריצוף, מעקות וכו'. הכל בהתאם לתכנית הבינוי והפיתוח שתאושר ע"י מהנדס העיר כתנאי למתן היתר בניה.</p> <p>ב. בעלי ההיתר או הבאים במקומם יהיו אחראים על תחזוקת השטחים סביב הבניין, בתחום החלקה.</p>	

א. לפני התחלת תכנון המבנים בשטח בו עובר צינור ביוב עירוני, על היזם ו/או מבקש היתר הבניה להתקשר עם תאגיד מי כרמל לצורך קבלת הוראות בקשר לשמירה על שלמות צינור הביוב הקיים או העתקתו למקום אחר אם ידרש הדבר.

ב. לפני התחלת תכנון המבנים לקראת הגשת בקשה להיתר בניה, על היזם ו/או מבקש היתר הבניה לפנות לתאגיד מי כרמל ומחלקת ניקוז באגף שפ"ע לצורך קבלת הנחיות לאופן הגשת נספח סניטרי למים, ביוב וניקוז.

ג. הבקשה להיתר בניה תכלול נספח סניטרי למים ולביוב מאושר ע"י תאגיד מי כרמל ונספח ניקוז מאושר ע"י מחלקת ניקוז באגף שפ"ע.

ד. מבקשי ההיתר ישלמו היטלי ביוב ותיעול ואגרות מים כחוק.

ה. בהיתר הבניה יקבעו תנאים אשר יבטיחו כי במידה ויפגעו צינורות קיימים ו/או יגרמו נזקים אחרים בעקבות העבודות, המצב יוחזר לקדמותו.

ו. אספקת מים:

1. מתן היתר בניה מותנה באישור תכנית המים בנספח הסניטרי ע"י תאגיד מי כרמל.

2. לפני התחלת תכנון המבנים בשטח בו עובר צינור מים עירוני, על היזם ו/או מבקש היתר הבניה להתקשר עם תאגיד מי כרמל לצורך קבלת הוראות בקשר לשמירה על שלמות צינור המים הקיים או העתקתו למקום אחר אם ידרש הדבר.

3. כל שינוי בתוואי קווי המים הקיימים ובמיקום מגופים ואביזרים אחרים שייגרם עקב ביצוע התכנית, יבוצע על פי תוכניות מאושרות ע"י תאגיד מי כרמל.

4. קוטר חיבור צרכן וגודל מד מים ראשי יקבע על פי הנחיות תאגיד מי כרמל ובהתאם לדרישות שרותי הכבאות. מיקום חיבור צרכן יקבע על פי הנחיות של מחלקת מידע תכנון עיר.

5. על מתכנן הבניין לכלול בבקשה להיתר בניה סימון מיקום מד המים הכללי, מיקום מוני המים הפרטיים ופרט חיבורי מוני המים הפרטיים ליחידות הדיור הכלולות בבקשה, מאושר ע"י מי כרמל בהתאם להוראות תכנית זו.

6. מקור אספקת המים ייקבע ע"י תאגיד מי כרמל בהתאם לאפשרויות הטכניות של אזור האספקה ובהתאם לדרישות פרוגרמת הבטיחות אשר תתואם עם תאגיד מי כרמל. תאגיד מי כרמל יקבע לפי הצורך גם בניית מאגרים פנימיים בבעלות היזם לאספקת כל הספיקות הדרושות.

ז. ביוב:

" לפני התחלת תכנון המבנים בשטח בו עובר צינור ביוב עירוני, על היזם ו/או מבקש היתר הבניה להתקשר עם תאגיד מי כרמל לצורך קבלת הוראות בקשר לשמירה על שלמות צינור הביוב הקיים או העתקתו למקום אחר אם ידרש הדבר.

כל שינוי בתוואי קווי הביוב הקיימים ובמיקום תאיי ביוב שייגרם עקב ביצוע התכנית, יבוצע על פי תכניות מאושרות ע"י תאגיד מי כרמל וע"י מבקש היתר".

מקור אספקת מים ייקבע ע"י תאגיד מי כרמל בהתאם לאפשרויות הטכניות של אזור האספקה ובהתאם לדרישות פרוגרמת הבטיחות אשר תתואם עם תאגיד מי כרמל.

תאגיד מי כרמל יקבע לפי הצורך גם בניית מאגרים פנימיים בבעלות היזם לאספקת כל הספיקות הדרושות."

מבקש ההיתר ישלם דמי הקמה כחוק.

ח. שירותי כבאות:

מפה מצבית שתוכן על פי הוראות תוכנית זו תכלול סימון הידרנטים קיימים במרחק של עד 50 מ' מגבולות הנכס. אישור איגוד ערים לכבאות לבקשה להיתר ינתן על רקע מפה זו, בהתייחס להידרנטים קיימים ובהתאם לחוק.

ט. קווי טלפון, כבלים ותקשורת:



תכנון זמין
מונה הדפסה 29




תכנון זמין
מונה הדפסה 29



תכנון זמין
מונה הדפסה 29

6.11	תשתיות
	קווי טלפון וכל סוגי תקשורת אחרים יהיו תת קרקעיים בתחומי תכנית זו. כל החיבורים למבנים ומתקנים יהיו תת קרקעיים ו/או בתוך המבנים.
6.12	מקלטים
	לא יוצא כל היתר בניה אלא אם כלול בו מקלט ו/או מרחבים מוגנים ו/או כל פתרון אחר באישור מהנדס הג"א.
6.13	הפקעות לצרכי ציבור
	הפקעה : כל השטחים המיועדים בהתאם לתכנית זו לאתרים לבניני ציבור, דרכים ולשטחים ציבוריים פתוחים נועדים להפקעה עפ"י סעיפים 188, 189, 190 לחוק התכנון ובניה וירשמו על שם עיריית חיפה כשהם חופשיים מכל חוב או שיעבוד ופנויים מכל מבנה, דייר או חפץ.
6.14	הנחיות מיוחדות
	היטל השבחה : היטל השבחה ייגבה ע"פ חוק



7	ביצוע התכנית
7.1	שלבי ביצוע
7.2	מימוש התכנית

