

הוראות התכנית

תכנית מס' 304-1023373


חפ/מק/2187-ג - הסדרת קוי בנין ברח' חביבה רייך 74-78 , חיפה.

מחוז חיפה

מרחב תכנון מקומי חיפה

סוג תכנית תכנית מתאר מקומית

אישורים



ניתן לצפות במסמכי התכנית ובהחלטות בעניינה באתר תכנון זמין :

<http://mavat.moin.gov.il/MavatPS/Forms/SV3.aspx?ABC>

דברי הסבר לתכנית

מגרש התכנית נמצא ברחוב חביבה רייך בשכונת רמות רמז בחיפה.
כחלק מתכנית עיבוי-בינוי חביבה רייך חפ/2187, נקבע המגרש הנכלל בתכנית המוצעת ובהתאם לחפ/2187 ובאישור היתר לפי תמ"א 38, נבנה במגרש זה מבנה מגורים בהליך הריסה ובניה מחדש.
מטרת תכנית מוצעת זו היא הסדרת קוי בנין לבנין קיים בהתאם לבינוי המאושר לפי היתר 54/1289/46 וקביעת קו בנין אחורי למרפסות, הפונות למרווח אחורי הגובל בשצ"פ.
זכויות הבניה, מסי' הקומות וקוי הבנין בטבלה 5 נקבעו לפי היתר 54/1289/46 ולא ינתנו זכויות בניה או תוספת קומות נוספות למגרש התכנית.



תכנון זמין
מונה הדפסה 10



תכנון זמין
מונה הדפסה 10



תכנון זמין
מונה הדפסה 10

דף ההסבר מהווה רקע לתכנית ואינו חלק ממסמכיה הסטטוטוריים.

1. זיהוי וסיווג התכנית

<p>חפ/מק/2187/ג - הסדרת קוי בנין ברח' חביבה רייך 74-78 , חיפה.</p>	<p>שם התכנית</p>	<p>1.1 שם התכנית ומספר התכנית</p>
<p>304-1023373</p>	<p>מספר התכנית</p>	
<p>1.621 דונם</p>		<p>1.2 שטח התכנית</p>
<p>תכנית מתאר מקומית</p>	<p>סוג התכנית</p>	<p>1.4 סיווג התכנית</p>
<p>כן</p>	<p>האם מכילה הוראות של תכנית מפורטת</p>	
<p>מקומית</p>	<p>ועדת התכנון המוסמכת להפקיד את התכנית</p>	
<p>62א (א) (4)</p>	<p>לפי סעיף בחוק</p>	
<p>תכנית שמכוחה ניתן להוציא היתרים או הרשאות</p>	<p>היתרים או הרשאות</p>	
<p>ללא איחוד וחלוקה</p>	<p>סוג איחוד וחלוקה</p>	
<p>לא</p>	<p>האם כוללת הוראות לענין תכנון תלת מימדי</p>	



1.5 מקום התכנית

1.5.1 נתונים כלליים

מרחב תכנון מקומי	חיפה
קואורדינאטה X	201188
קואורדינאטה Y	742734

1.5.2 תיאור מקום

בפינת רח' חביבה רייך ורח' אינטרנציונל.

1.5.3 רשויות מקומיות בתכנית והתייחסות לתחום הרשות, נפה

חיפה - חלק מתחום הרשות: חיפה

נפה חיפה

1.5.4 כתובות שבהן חלה התכנית

כניסה	מספר בית	רחוב	ישוב
	78	חביבה	חיפה
	76	חביבה	חיפה
	74	חביבה	חיפה

שכונה רמות רמז

1.5.5 גושים וחלקות בתכנית

מספר גוש	סוג גוש	חלק / כל הגוש	מספרי חלקות בשלמותן	מספרי חלקות בחלקן
11196	מוסדר	חלק		12

הכל על-פי הגבולות המסומנים בתשריט בקו הכחול.

1.5.6 גושים ישנים

לא רלוונטי

1.5.7 מגרשים / תאי שטח מתכניות קודמות שלא נרשמו כחלקות

לא רלוונטי

1.5.8 מרחבי תכנון גובלים בתכנית

לא רלוונטי



תכנון זמין
מונה הדפסה 10



תכנון זמין
מונה הדפסה 10




תכנון זמין
מונה הדפסה 10

1.6 יחס בין התכנית לבין תכניות מאושרות קודמות

מספר תכנית מאושרת	סוג יחס	הערה ליחס	מספר ילקוט פרסומים	מס' עמוד בילקוט פרסומים	פרק	תאריך
תמא/ 1	כפיפות	תכנית זו אינה פוגעת בהוראות תכנית תמא/ 1. הוראות תכנית תמא/ 1 תחולנה על תכנית זו.	8688	3740		12/02/2020
תמא/ 35	כפיפות	תכנית זו אינה פוגעת בהוראות תכנית תמא/ 35. הוראות תכנית תמא/ 35 תחולנה על תכנית זו.	5474	1030		27/12/2005
תמא/ 35 / 1	כפיפות	תכנית זו אינה פוגעת בהוראות תכנית תמא/ 35 / 1. הוראות תכנית תמא/ 35 / 1 תחולנה על תכנית זו.	7299	8438		07/07/2016
תמא/ 38	כפיפות	תכנית זו אינה פוגעת בהוראות תכנית תמא/ 38. הוראות תכנית תמא/ 38 תחולנה על תכנית זו.	5397	2640		18/05/2005
תממ/ 6	כפיפות	תכנית זו אינה פוגעת בהוראות תכנית תממ/ 6. הוראות תכנית תממ/ 6 תחולנה על תכנית זו.	7397	1404		11/12/2016
חפ/ 2000	כפיפות	תכנית זו אינה פוגעת בהוראות תכנית חפ/ 2000. הוראות תכנית חפ/ 2000 תחולנה על תכנית זו.	8137	8404		05/03/2019
חפ/ 2187	החלפה	תכנית זו מחליפה את הוראות תכנית חפ/ 2187 בתחומה בעניין קוי בנין.	5735	457		08/11/2007
חפ/ 1002 / ב	החלפה	תכנית זו מחליפה את תכנית חפ/ 1002 / ב בתחומה.	4467	988		12/12/1996
חפ/ 1002 / נב	החלפה	תכנית זו מחליפה את תכנית חפ/ 1002 / נב בתחומה.	3327	1956		01/05/1986
חפ/ 1400 / יב	כפיפות	תכנית זו אינה פוגעת בהוראות תכנית חפ/ 1400 / יב. הוראות תכנית חפ/ 1400 / יב תחולנה על תכנית זו.	4402	2831		21/04/1996
חפ/ מק/ 1400 / יב / 1	כפיפות	תכנית זו אינה פוגעת בהוראות תכנית חפ/ מק/ 1400 / יב / 1. הוראות תכנית	4626			08/03/1998

מספר תכנית מאושרת	סוג יחס	הערה ליחס	מספר ילקוט פרסומים	מס' עמוד בילקוט פרסומים	פרק	תאריך
		חפ/ מק/ 1400 / יב/ 1 תחולנה על תכנית זו.				
חפ/ מק/ 1400 / יב/ 4	כפיפות	תכנית זו אינה פוגעת בהוראות תכנית חפ/ מק/ 1400 / יב/ 4. הוראות תכנית חפ/ מק/ 1400 / יב/ 4 תחולנה על תכנית זו.	5293			29/04/2004
חפ/ 229 / י/ 5	כפיפות	תכנית זו אינה פוגעת בהוראות תכנית חפ/ 229 / י/ 5. הוראות תכנית חפ/ 229 / י/ 5 תחולנה על תכנית זו.	6388	2981		07/03/2012
חפ/ מק/ 1400 / גב	כפיפות	תכנית זו אינה פוגעת בהוראות תכנית חפ/ מק/ 1400 / גב. הוראות תכנית חפ/ מק/ 1400 / גב תחולנה על תכנית זו.	4896	4052		26/06/2000
חפ/ מק/ 1400 / תט	כפיפות	תכנית זו אינה פוגעת בהוראות תכנית חפ/ מק/ 1400 / תט. הוראות תכנית חפ/ מק/ 1400 / תט תחולנה על תכנית זו.	4536	4037		26/06/1997
חפ/ מק/ 1400 / פמ	כפיפות	תכנית זו אינה פוגעת בהוראות תכנית חפ/ מק/ 1400 / פמ. הוראות תכנית חפ/ מק/ 1400 / פמ תחולנה על תכנית זו.	5501	2102		28/02/2006



1.7 מסמכי התכנית

סוג המסמך	תחולה	קנה מידה	מספר עמודים/גליון	תאריך עריכה	עורך המסמך	תאריך יצירה	תיאור המסמך	נכלל בהוראות התכנית
הוראות התכנית	מחייב				פנינה רוזנברג			כן
תשריט מצב מוצע	מחייב	1: 250	1		פנינה רוזנברג		תשריט מצב מוצע	לא
בינוי	מנחה	1: 250	1	19/06/2022	גבי שוורץ	13: 48 19/06/2022		לא
מצב מאושר	רקע	1: 250	1	19/06/2022	פנינה רוזנברג	13: 46 19/06/2022		לא

כל מסמכי התכנית מהווים חלק בלתי נפרד ממנה, משלימים זה את זה ויקראו כמקשה אחת. במקרה של סתירה בין המסמכים המחייבים לבין המנחים יגברו המסמכים המחייבים. במקרה של סתירה בין המסמכים המחייבים לבין עצמם תגברנה ההוראות על התשריטים



1.8 בעלי עניין/ בעלי זכויות בקרקע /עורך התכנית ובעלי מקצוע

1.8.1 מגיש התכנית

מקצוע/ תואר	סוג	שם	מספר רשיון	שם תאגיד	ישוב	רחוב	בית	טלפון	פקס	דוא"ל
	פרטי	(1)		גרינברג ושניאור השכרת דירות למגורים בע"מ	קרית אתא	העצמאות	61	04-8422522		eitan@shne or.co.il

הערה למגיש התכנית:

(1) הערה: ת.ד. 311.

1.8.2 יזם

1.8.3 בעלי עניין בקרקע

1.8.4 עורך התכנית ובעלי מקצוע

מקצוע/ תואר	סוג	שם	מספר רשיון	שם תאגיד	ישוב	רחוב	בית	טלפון	פקס	דוא"ל
	עורך ראשי	פנינה רוזנברג		פנינה רוזנברג- אדריכלות ובינוי	חיפה	ביאליק	7	04-8666950		pnina@rosen berg- arch.co.il
	אדריכל	גבי שוורץ	37259		חיפה	דרך יפו	145	04-8371844	04-8378813	office. 111@013net.n et
מהנדס גאודט ומודד	מודד	אפריים לבנברג	503		חיפה	שד בן גוריון	32	04-8536605	04-8512706	alinor@leven berg.co.il



תכנון זמין
מונה הדפסה 10



תכנון זמין
מונה הדפסה 10

1.9 הגדרות בתכנית

לא רלוונטי



תכנון זמין
מונה הדפסה 10

כל מונח אשר לא הוגדר בתכנית זו, תהיה נודעת לו המשמעות הנתונה לו בחוק התכנון והבניה התשכ"ה – 1965 (להלן "החוק") או בתקנות שהותקנו מכוחו, וזאת בהיעדר כוונה אחרת משתמעת.

2. מטרת התכנית ועיקרי הוראותיה

2.1 מטרת התכנית

הסדרת קווי בנין לבנין קיים ברח' חביבה רייך 74-78

2.2 עיקרי הוראות התכנית

- א. קביעת קו בנין אחורי למרפסות עפ"י סעיף 62א(א)(4) לחוק התכנון והבניה.
- ב. שינויים בקווי בנין מאושרים להסדרת בנין קיים עפ"י סעיף 62א(א)(4) לחוק התכנון והבניה.



תכנון זמין
מונה הדפסה 10



תכנון זמין
מונה הדפסה 10

3. טבלת יעודי קרקע ותאי שטח בתכנית


3.1 טבלת יעודי קרקע ותאי שטח בתכנית

יעוד	תאי שטח	
מגורים ד'	2001	
סימון בתשריט	יעוד	תאי שטח כפופים
קו בנין עילי	מגורים ד'	2001

3.2 טבלת שטחים

מצב מאושר		
יעוד	מ"ר	אחוזים
אזור מגורים מיוחד	1,621	100
סה"כ	1,621	100

מצב מוצע		
יעוד	מ"ר מחושב	אחוזים מחושב
מגורים ד'	1,621.3	100
סה"כ	1,621.3	100



4. יעודי קרקע ושימושים

4.1	מגורים ד'
4.1.1	שימושים
	מגורים.
4.1.2	הוראות



תכנון זמין
מונה הדפסה 10



תכנון זמין
מונה הדפסה 10



תכנון זמין
מונה הדפסה 10

5. טבלת זכויות והוראות בניה - מצב מוצע

מ"רפסות- בנוסף לשטח העיקרי (מ"ר)	מספר קומות		גובה מבנה- מעל הכניסה הקובעת (מטר)	מספר יח"ד	אחוזי בניה כוללים (%)	שטחי בניה (מ"ר)				גודל מגרש (מ"ר)	תאי שטח	יעוד	
	מתחת לכניסה הקובעת	מעל הכניסה הקובעת				סה"כ שטחי בניה	מתחת לכניסה הקובעת		מעל הכניסה הקובעת				
							שרות	עיקרי	שרות	עיקרי			
798	1	11	32.01	69	680	11014	1472		3373	(1) 6169	1621	2001	מגורים ד'

האמור בטבלה זו גובר, במקרה של סתירה, על הוראות כלליות אחרות, בין בהוראות התכנית ובין בתשריט המצב המוצע.
גם בטבלה עצמה גוברת הוראה מפורטת על הוראה כללית

שטחי הבניה המפורטים בטבלה שלעיל כוללים את כל שטחי הבניה המירביים בתכנית זו
הערכים בטבלה מתייחסים לכל תא שטח בנפרד גם אם הוגדר טווח תאי שטח

הערה ברמת הטבלה:

הערה א: קוי הבנין יהיו כפי המוראה בתשריט.

הערות לטבלת זכויות והוראות בניה – מצב מוצע:

(1) שטחים אלה כוללים 1849 מ"ר מתוקף תמ"א 38 שאושרו בהיתר בניה 54/1289/55 מיום 21/03/2021. לא יותרו שטחים נוספים מכוח תמ"א 38.



תכנון זמין
מונה הדפסה 10



תכנון זמין
מונה הדפסה 10

6. הוראות נוספות

<p>6.1</p>	<p>עיצוב אדריכלי</p>
	<p>שמירה על הצורה החיצונית של הבניין : על מיקום תשתיות ומתקנים על הגג, על אופן העברת תשתיות במבנה, על הפיתוח והחנייה במגרש, יחולו כל ההנחיות המרחביות לתוספות בנייה למגורים התקפות בעת הוצאות היתר הבנייה.</p>
<p>6.2</p>	<p>חשמל</p>
	<p>א. תנאי למתן היתר בניה יהיה - תיאום עם חברת החשמל בדבר תכנון והקמת תחנות משנה, חדרי שנאים ו/או חדר מיתוג, פרטי קווי חשמל עיליים ותת קרקעיים, והנחיות לגבי מרחקי בניה ומגבלות שימוש מקווי חשמל עיליים ותת קרקעיים קיימים ומתוכננים. ב. תחנת טרנספורמציה : לא תורשנה הקמת תחנות טרנספורמציה על עמוד בשטח תכנית זו. הקמת תחנת טרנספורמציה בתחומי המגרש תהיה בהתאם לדרישות חברת החשמל לישראל ובכפוף לתכנית חפ/מק/1400 ת"ט. ג. איסור בניה בקרבת מתקני חשמל לא יינתן היתר בניה לשימושים כגון מגורים, מסחר, תעשייה ומלאכה, מלונות, ומבני ציבור, בקרבת מתקני חשמל קיימים או מאושרים, אלא במרחקים המפורטים להלן מהתיל הקיצוני/ מהכבל/מהמתקן..... מציר הקו א. קו חשמל מתח נמוך- תיל חשוף..... 3 מ' ב. קו חשמל מתח נמוך- תיל מבודד..... 2 מ' תיל מבודד צמוד למבנה 0.3 מ' ג. קו חשמל מתח גבוה עד 33 ק"ו ותיל חשוף או מצופה..... 5 מ' ד. קו חשמל מתח גבוה עד 33 ק"ו וכבל אוירי מבודד (כא"מ) .. 2 מ' ה. קו חשמל מתח עליון 110-160 ק"ו..... 20 מ' (מציר הקו) ו. קו חשמל מתח על-עליון 400 ק"ו 35 מ' (מציר הקו) ז. כבלי חשמל מתח נמוך 0.5 מ' ח. כבלי חשמל מתח גבוה 3 מ' ט. כבלי חשמל מתח עליוןבתאום עם חברת החשמל י. ארון רשת..... 1 מ' על אף האמור לעיל תתאפשר הקמתם של מבנים ואו מתקני חשמל במרחקים הקטנים מהנקוב לעיל ובלבד שבוצע תאום עם חברת החשמל ובכפוף לכל דין. להקמת מבני תשתית יעשה תאום פרטני בין בעל התשתית לבין חברת החשמל. לפני תחילת ביצוע עבודות חפירה או בניה יבדוק המבצע את קיומם האפשרי של כבלי ו/או קווי חשמל קיימים או מאושרים. אין לחפור או לבצע עבודת בניה כלשהי מעל ובקרבה של פחות מ- 3 מ' מכבלי חשמל אלא לאחר קבלת אישור מחברת החשמל. לא יינתן היתר לחפירה, חציבה או כריה במרחק הקטן מ- 10 מ' מהמסד של עמוד חשמל במתח עליון/ על עליון או 3 מ' מהמסד של עמוד חשמל במתח גבוה/ נמוך ולא תבוצע פעולה כזו, אלא לאחר שניתנה לחברה הזדמנות לחוות דעה על ההיתר המבוקש או הפעולה אותה עומדים לבצע לפי העניין. על אף האמור בכל תוכנית - כל בניה או שימוש מבוקשים בקרבת מתקני חשמל, יותרו בכפוף למגבלות הקבועות בסעיף זה.</p>



תכנון זמין
מונה הדפסה 10



תכנון זמין
מונה הדפסה 10



תכנון זמין
מונה הדפסה 10

<p style="text-align: center;">חיזוק מבנים, תמא/ 38</p> <p>לא יותרו זכויות נוספות מכוח תמ"א 38 מעבר לזכויות הבניה שנקבעו בתכנית זו.</p>	<p style="text-align: center;">6.3</p>
<p style="text-align: center;">תשתיות</p> <p>א. לפני התחלת תכנון המבנה לקראת הגשת בקשה להיתר בניה, על היזם ו/או מבקש היתר הבניה לפנות לתאגיד מי כרמל ומחלקת הניקוז באגף שפ"ע לצורך קבלת הנחיות לאופן הגשת נספח סניטרי למים, ביוב וניקוז.</p> <p>ב. הבקשה להיתר בניה תכלול נספח סניטרי למים, ביוב וניקוז, מאושר ע"י תאגיד מי כרמל ומחלקת ניקוז כמפורט להלן.</p> <p>ג. מבקשי היתר בניה ישלמו היטל ביוב ותיעול ואגרות מים כחוק.</p> <p>ד. בהיתר הבניה ייקבעו תנאים אשר יבטיחו כי במידה וייפגעו צינורות קיימים ו/או ייגרמו נזקים אחרים בעקבות העבודות, המצב יוחזר לקדמותו.</p> <p>ה. אספקת מים</p> <p>1. מתן היתר בניה מותנה באישור תוכנית המים בנספח הסניטרי ע"י תאגיד מי כרמל</p> <p>2. לפני התחלת תכנון המבנים בשטח בו עובר צינור מים עירוני, על היזם ו/או מבקש היתר הבניה להתקשר עם תאגיד מי כרמל לצורך קבלת הוראות בקשר לשמירה על שלמות צינור המים הקיים או העתקתו למקום אחר אם ידרש הדבר.</p> <p>3. כל שינוי בתוואי קווי המים הקיימים ובמיקום מגופים ואביזרים אחרים שיגרם עקב ביצוע התכנית, יבוצע על-פי תכניות מאושרות על-ידי תאגיד מי כרמל.</p> <p>4. קוטר חיבור צרכן וגודל מד מים ראשי יקבע על-פי הנחיות תאגיד מי כרמל ובהתאם לדרישות שירותי הכבאות. מיקום חיבור צרכן יקבע על-פי הנחיות מחלקת מידע תכנון עיר.</p> <p>5. על מתכנן הבנין לכלול בקשה להיתר בניה סימון מיקום מד המים הכללי, מיקום מוני המים הפרטיים ופרט חיבורי מוני המים הפרטיים לבניינים הכלולים בבקשה, מאושר על-ידי תאגיד מי כרמל בהתאם להוראות תכנית זו.</p> <p>ו. ביוב</p> <p>1. מתן היתר בניה מותנה באישור תכנית הביוב בנספח הסניטרי על-ידי תאגיד מי כרמל</p> <p>2. לא ינתן אישור איכלוס לשימוש בבניין לפני שיחובר לקו הביוב הציבורי הקיים, ולפני מתן אישור מנהל תאגיד מי כרמל שהחיבור בוצע לשביעות רצונו.</p> <p>ז. ניקוז ותיעול</p> <p>1. מתן היתר בניה מותנה באישור תכנית ניקוז (כולל תכנית בניה משמרת מים) בנספח הסניטרי, על-ידי מחלקת ניקוז באגף שפ"ע.</p> <p>2. לא ינתן אישור איכלוס לשימוש בבניין לפני שמערכת הניקוז של הבניין חוברה לקו התיעול הציבורי הקיים, ו/או בוצע פיתרון ניקוז אחר הכל באישור מחלקת ניקוז.</p> <p>ח. מערכות כיבוי אש</p> <p>מפה מצבית שתוכן על פי הוראות תכנית זו תכלול סימון הידרנטים קיימים במרחק של עד 50 מ' מגבולות הנכס. אישור איגוד ערים לכבאות לבקשה להיתר יינתן על רקע מפה זו, בהתייחס להידרנטים קיימים ובהתאם לחוק.</p> <p>ט. אצירה והרחקת אשפה.</p> <p>מתקנים לאצירת אשפה והרחקתה עבור המבנה יאותרו במסגרת הבקשה להיתר הבניה עם עדיפות לפתרון של מתקי אשפה טמונים בקרקע ויאושרו על ידי מחלקת התברואה העירונית.</p> <p>י. קווי טלפון ותקשורת.</p> <p>קווי טלפון וכל סוגי תקשורת אחרים יהיו תת קרקעיים בתחום תכנית זו. כל החיבורים למבנה ומתקנים יהיו תת קרקעיים ו/או בתוך המבנים.</p>	<p style="text-align: center;">6.4</p>



מקלטים	6.5
לא יוצא כל היתר בניה אלא אם כלול בו מקלט ו/ או מרחבים מוגנים ו/או כל פתרון אחר באישור מהנדס פיקוד העורף.	



תכנון זמין
מונה הדפסה 10

ביצוע התכנית	.7
---------------------	-----------

שלבי ביצוע	7.1
-------------------	------------

מימוש התכנית	7.2
---------------------	------------

מימוש התכנית יהיה מיידי.



תכנון זמין
מונה הדפסה 10



תכנון זמין
מונה הדפסה 10