


הוראות התכנית

תכנית מס' 101-0508788

תוספת שתי קומות מעל מבנה קיים בשכונת בית חנינה, ירושלים



מחוז ירושלים
מרחב תכנון מקומי ירושלים
סוג תכנית תכנית מתאר מקומית

אישורים



1965 - חוק התכנון והבניה, התשכ"ה -

משרד האוצר - מחוז ירושלים

הוועדה המחוזית החליטה ביום :

04/06/2017

להפקיד את התכנית

25/02/2018

תאריך מ"מ יו"ר הוועדה המחוזית

ניתן לצפות במסמכי התכנית ובהחלטות בעניינה באתר תכנון זמין :

<http://mavat.moin.gov.il/MavatPS/Forms/SV3.aspx?ABC>

דברי הסבר לתכנית

התכנית חלה על מגרש 4 מחלקה מספר 105 גוש 30611 מאדמות בית חנינה.
החלקה בשטח 0.571 וקיים בחלקה בניין למגורים בן שתי קומות מעל קומת מרתף המאושר בהיתר שמספרו 102148 ומספר תיקו 2008/757.

על חלקה חלה תכנית מס' 6671 המאושרת ומייעדת החלקה לאזור מגורים 1, התכנית מציעה שינוי יעוד למגורים ב', הגדלה בזכויות הבנייה בחלקה עד 160% מעל מפלס הכניסה הקובעת, הגדלת מספר יחידות הדיור ל 7 יחיד בחלקה, ותוספת שתי קומות מעל המאושר בהיתר.



תכנון זמין
מונה הדפסה 6



תכנון זמין
מונה הדפסה 6



תכנון זמין
מונה הדפסה 6

דף ההסבר מהווה רקע לתכנית ואינו חלק ממסמכיה הסטטוטוריים.

1. זיהוי וסיווג התכנית

תוספת שתי קומות מעל מבנה קיים בשכונת בית חנינה,
ירושלים

שם התכנית 1.1
שם התכנית ומספר התכנית

101-0508788 מספר התכנית

0.571 דונם

1.2 שטח התכנית

תכנית מתאר מקומית

1.4 סיווג התכנית
סוג התכנית

האם מכילה הוראות של תכנית מפורטת כן

ועדת התכנון המוסמכת מחוזית להפקיד את התכנית

לפי סעיף בחוק ל"ר

היתרים או הרשאות תכנית שמכוחה ניתן להוציא היתרים או הרשאות

סוג איחוד וחלוקה ללא איחוד וחלוקה

האם כוללת הוראות לענין תכנון תלת מימדי לא



1.5 מקום התכנית

1.5.1 נתונים כלליים מרחב תכנון מקומי ירושלים

220801 קואורדינאטה X

637977 קואורדינאטה Y

1.5.2 תיאור מקום צפונית לשכון המורים, בחלק המערבי של שכונת בית חנינה

1.5.3 רשויות מקומיות בתכנית והתייחסות לתחום הרשות, נפה

ירושלים - חלק מתחום הרשות: ירושלים

נפה ירושלים

1.5.4 כתובות שבהן חלה התכנית

ישוב	רחוב	מספר בית	כניסה
ירושלים	אלמרוחה סמ 3		

שכונה בית חנינה

1.5.5 גושים וחלקות בתכנית

מספר גוש	סוג גוש	חלק / כל הגוש	מספרי חלקות בשלמותן	מספרי חלקות בחלקן
30611	מוסדר	חלק		105

הכל על-פי הגבולות המסומנים בתשריט בקו הכחול.

1.5.6 גושים ישנים

לא רלוונטי

1.5.7 מגרשים / תאי שטח מתכניות קודמות שלא נרשמו כחלקות

לא רלוונטי

1.5.8 מרחבי תכנון גובלים בתכנית

לא רלוונטי



תכנון זמין
מונה הדפסה 6




תכנון זמין
מונה הדפסה 6



תכנון זמין
מונה הדפסה 6

1.6 יחס בין התכנית לבין תכניות מאושרות קודמות

תאריך	מס' עמוד בילקוט פרסומים	מספר ילקוט פרסומים	הערה ליחס	סוג יחס	מספר תכנית מאושרת
21/01/2010	1593	6052	תכנית זו אינה פוגעת בהוראות תכנית 5166/ב. הוראות תכנית 5166/ב תחולנה על תכנית זו.	כפיפות	5166/ב
16/07/1959	1586	687	תכנית זו מחלפה את תכנית מתאר 62.	החלפה	62
28/01/2002	1238	5049	תכנית זו מחלפה את תכנית 6671.	החלפה	6671
30/01/2000	2432	4847	תכנית זו אינה פוגעת בהוראות תכנית מק/5022/א. הוראות תכנית מק/5022/א תחולנה על תכנית זו.	כפיפות	מק/5022/א



1.7 מסמכי התכנית

נכלל בהוראות התכנית	תיאור המסמך	תאריך יצירה	עורך המסמך	תאריך עריכה	מספר עמודים / גליון	קנה מידה	תחולה	סוג המסמך
כן			עיד פהים				מחייב	הוראות התכנית
לא	תשריט מצב מוצע		עיד פהים		1	1: 250	מחייב	תשריט מצב מוצע
לא	מחייב לענין : גובה ומס' קומות.	30/12/2017	עיד פהים	30/12/2017		1: 100	מחייב חלקית	בינוי
לא		13/12/2017	עיד פהים	13/12/2017		1: 250	רקע	מצב מאושר

כל מסמכי התכנית מהווים חלק בלתי נפרד ממנה, משלימים זה את זה ויקראו כמקשה אחת. במקרה של סתירה בין המסמכים המחייבים לבין המנחים יגברו המסמכים המחייבים. במקרה של סתירה בין המסמכים המחייבים לבין עצמם תגברנה ההוראות על התשריטים



1.8 בעלי עניין/ בעלי זכויות בקרקע / עורך התכנית ובעלי מקצוע

1.8.1 מגיש התכנית

מקצוע/ תואר	סוג	שם	מספר רשיון	שם תאגיד	ישוב	רחוב	בית	טלפון	פקס	דוא"ל
מר	פרטי	חבאס אסלאק			ירושלים	אלמרוחה סמ 3		02-5400966	02-5400977	tarqsrabate@gmail.com

1.8.2 יזם

סוג	שם	מספר רשיון	שם תאגיד	ישוב	רחוב	בית	טלפון	פקס	דוא"ל
פרטי	חבאס אסלאק			ירושלים	אלמרוחה סמ 3		02-5400966	02-5400977	tarqsrabate@gmail.com

1.8.3 בעלי עניין בקרקע

סוג	תיאור	שם	מספר רשיון	שם תאגיד	ישוב	רחוב	בית	טלפון	פקס	דוא"ל
בעלים	מר	חבאס אסלאק			ירושלים	אלמרוחה סמ 3		02-5400966	02-5400977	tarqsrabate@gmail.com

1.8.4 עורך התכנית ובעלי מקצוע

מקצוע/ תואר	סוג	שם	מספר רשיון	שם תאגיד	ישוב	רחוב	בית	טלפון	פקס	דוא"ל
אדריכל	עורך ראשי	עיד פהים	40049	אבו ליל להנדסה ואדריכלות	ירושלים	אלפרדוס	10	02-5400966	02-5400977	officeabuleil@yahoo.com



מקצוע/ תואר	סוג	שם	מספר רשיון	שם תאגיד	ישוב	רחוב	בית	טלפון	פקס	דוא"ל
מודד	מודד	זיד מוסטפה	1423	משרד ירושלים להנדסה	ירושלים	דרך בית חנינה		02-5657605	02-5657604	musa3m@hotmail.com



תכנון זמין
מונה הדפסה 6



תכנון זמין
מונה הדפסה 6

1.9 הגדרות בתכנית

לא רלוונטי



כל מונח אשר לא הוגדר בתכנית זו, תהיה נודעת לו המשמעות הנתונה לו בחוק התכנון והבניה התשכ"ה – 1965 (להלן "החוק") או בתקנות שהותקנו מכוחו, וזאת בהיעדר כוונה אחרת משתמעת.

2. מטרת התכנית ועיקרי הוראותיה

2.1 מטרת התכנית

תוספת שתי קומות מעל בניין קיים .

2.2 עיקרי הוראות התכנית


1. שינוי יעוד מאזור מגורים 1 למיוחד לאזור מגורים ב' .
2. קביעת סך שטחים מירביים.
3. הגדלת יח"ד מ-4 יח"ד ל-7 יח"ד .
4. הגדלת מס' קומות משתי קומות ל- 4 קומות .
5. קביעת הוראות בינוי ופיתוח לשם תוספת שתי קומות מעל בניין קיים .
6. קביעת קווי בניין מרביים.
7. קביעת תנאים למתן היתר בנייה.
8. קביעת שלבי ביצוע למימוש התכנית.
9. קביעת הוראות להריסת גדרות ובינוי בשטח התכנית.
10. קביעת הוראות לעקירת/שמירה על עצים בוגרים.



3. טבלת יעודי קרקע ותאי שטח בתכנית

3.1 טבלת יעודי קרקע ותאי שטח בתכנית

יעוד	תאי שטח	
מגורים ב'	101	
סימון בתשריט	יעוד	תאי שטח כפופים
בלוק עץ/עצים לשימור	מגורים ב'	101



3.2 טבלת שטחים

מצב מאושר		
יעוד	מ"ר	אחוזים
איזור מגורים 1מיוחד	571	100
סה"כ	571	100

מצב מוצע

אחוזים מחושב	מ"ר מחושב	יעוד
100	567.26	מגורים ב'
100	567.26	סה"כ



תכנון זמין
מונה הדפסה 6



תכנון זמין
מונה הדפסה 6



תכנון זמין
מונה הדפסה 6

4. יעודי קרקע ושימושים

4.1	מגורים ב'
4.1.1	שימושים
4.1.2	הוראות
א	<p>הוראות בניוי</p> <p>1. קווי הבניין הניס עפ"י המסומן בתשריט. 2. קביעת בניוי לתוספת בנייה ותוספת קומות מעל לבניינים הקיימים בהתאם לנספח הבינוי.</p>
ב	<p>חניה</p> <p>1. מקומות החניה הנדרשים ע"פ התקן יבוצעו בתחום המגרש בלבד. 2. החניה תהיה על פי התקן התקף בעת מתן היתרי בניה אך לא פחות מהמוצע במסמכי התכנית.</p>
ג	<p>סטיה ניכרת</p> <p>א. גובה הבניה המירבי כמצויין בנספח מס' 1 הינו מחייב וכל סטיה ממנו תחשב כסטיה ניכרת. ב. קוי הבנין המפורטים בתשריט התכנית הינם מחייבים, צמצום השטח שבין גבול המגרש לבין קו הבנין יחשב כסטיה ניכרת. ג. מס' הקומות המירבי בתכנית זו הינו מחייב וכל הגדלה שלו תחשב כסטיה ניכרת.</p>
ד	<p>עיצוב אדריכלי</p> <p>הבניה תבוצע באבן טבעית מרובעת ומסותתת באותו סוג וגוון אבן הבנייה הקיימת. הבניה באבן נסורה חלקה שאיננה מסותתת אסורה.</p>
ה	<p>פסולת בניין</p> <p>יש לפנות פסולת בנין לאתר מאושר ע"י המשרד לאיכות הסביבה בהתאם לתקנה 16 (ג') לתקנון התכנון והבנייה (בקשה להיתר, תנאי ואגרות) התש"ל-1970.</p>
ו	<p>קולטי שמש על הגג</p> <p>בגגות שטוחים יוצבו קולטים לדודי שמש כחלק אינטגרלי מתכנון הגג או המעקה, הפתרון התכנוני טעון אישור מהנדס העיר.</p>
ז	<p>עתיקות</p> <p>ע"פ חוק העתיקות, התשל"ח - 1978 אם יתגלו בשטח התכנית עתיקות יש להפסיק מיד את העבודות להודיע על כך לרשות העתיקות ולא להמשיך בעבודות עד לקבלת הודעה אחרת מרשות העתיקות.</p>
ח	<p>שמירה על עצים בוגרים</p> <p>1. כל העצים הבוגרים כפי שהוגדרו בסעיף 83ג' לחוק התכנון והבנייה מסומנים בתשריט. 2. העצים המסומנים בתשריט לשימור, אסורה עקירתם או פגיעה בהם. 3. נציג מחלקת גננות יבדוק העצים, חיוניותם וחיבורם למערכת השקייה כתנאי לטופס אכלוס. 4. תנאי למתן היתר בנייה יהיה הגשת תכנית פיתוח לאישור מחלקת גננות הכוללת: מיקום העצים לשימור, ערוגות/הגנות לעצים המיועדים לשימור, מקום מיועד להעתקות עצים בתחום התכנית</p>

4.1	מגורים ב'
	והבטחת קיומם, פיצוי נופי ושתילה חלופית.



תכנון זמין
מונה הדפסה 6



תכנון זמין
מונה הדפסה 6



תכנון זמין
מונה הדפסה 6

5. טבלת זכויות והוראות בניה - מצב מוצע - חלק א'

קו בנין (מטר)		מספר קומות		גובה מבנה- מעל הכניסה הקובעת (מטר)	צפיפות יח"ד לדונם	מספר יח"ד	תכסית (% מתא שטח)	אחוזי בניה כוללים (%)	שטחי בניה (מ"ר)				גודל מגרש (מ"ר)	שימוש	יעוד	
									סה"כ שטחי בניה	מתחת לכניסה הקובעת		מעל הכניסה הקובעת				
צידי- שמאלי	צידי- ימני	מתחת לכניסה הקובעת	מעל הכניסה הקובעת							שרות	עיקרי	שרות	עיקרי	גודל מגרש כללי		
(2)	(2)	1	4	(1) 12.43	12	7	36.4	180	1028	208		144	676	571	מגורים ב'	מגורים ב'



מונה הדפסה 6



מונה הדפסה 6

5. טבלת זכויות והוראות בניה - מצב מוצע - חלק ב'

קו בנין (מטר)		שימוש	יעוד
קדמי (2)	אחורי (2)		
		מגורים ב'	מגורים ב'

האמור בטבלה זו גובר, במקרה של סתירה, על הוראות כלליות אחרות, בין בהוראות התכנית ובין בתשריט המצב המוצע.
גם בטבלה עצמה גוברת הוראה מפורטת על הוראה כללית

שטחי הבניה המפורטים בטבלה שלעיל כוללים את כל שטחי הבניה המירביים בתכנית זו


הערה ברמת הטבלה:

שטחי הבנייה המפורטים בטבלה שלעיל כוללים את כל שטחי הבנייה המרבים בתכנית זו ומחושבים בהתאם לתקנות התכנון והבנייה (חישוב שטחים בתכנית ובהיתרים) התשנ"ב 1992, לרבות שטחי חניה למרחבים מוגנים.

הערות לטבלת זכויות והוראות בניה – מצב מוצע:

(1) מעל גובה זה יותר חדר יציאה לגג ומעקה בגובה תקני.

(2) כמסומן בתשריט.



תכנון זמין
מונה הדפסה 6



תכנון זמין
מונה הדפסה 6

6. הוראות נוספות

6.1	הוראות בדבר תנאים להיתר בניה
	<p>1. תיאום התכנון והעיצוב האדריכלות של הבנין עם מהנדס הוועדה המקומית ו/או מי מטעמו.</p> <p>2. הגשת תכנון מפורט לפיתוח השטח בקני"מ 1:100 לאישור מהנדס העיר או מי מטעמו התכנון יכלול בין היתר את האלמנטים הבאים:</p> <p>העמדת הבניין, מפלסי בינוי ופיתוח, מפלס חצר, קירות תומכים, חתכים, חזיתות, תכנון חניה נדרשת ותכנית שיוך החניה. ציון מיקום יחידות מיזוג אוויר פנימיות וחימוניות ואופן הסרתן, מיקום מתקני אשפה, ארונות למערכות תשתית ואופן שילובם בחזיתות הגדרת חצרות פנימיות שתוצמדנה ליחידות הדיור, גינון ונטיעות.</p> <p>3. תנאי למתן היתר בניה יהא תיאום עם המחלקות הרלוונטיות בעיריית ירושלים: תושבי"ה, תברואה, פיקוד העורף, ומחלקות נוספות בתיאום עם מהנדס העיר.</p> <p>4. תנאי למתן היתר בניה יהא תאום תשתיות עם מהנדס העיר או מי מטעמו: קביעת דרכי ביצוע של כל עבודות התשתית לרבות קווי ביוב ו/או דרך ו/או עמוד תאורה ו/או קווי תאורה ו/או מרכזיית תאורה וכל העבודות הכרוכות בביצוע הנ"ל וכדומה (להלן: עבודות תשתית) המצויים בתוך תחומי המקרקעין ובסמוך למקרקעין. כל מערכות התשתית שבתחום התכנית כולל חשמל (למעט קו מתח עליון) תקשורת (למעט מתקנים סלולאריים), צינורות ביוב ומים ראשיים וכיוצא בזה תהיינה תת קרקעיות. מגיש התכנית יעתיק במידת הצורך את התשתיות וכל המתקנים והאביזרים הקיימים, הכרוכים בהם, למקום מתאים, אשר יקבע על ידי הרשות המקומית.</p> <p>5. תנאי להיתר בניה הוא הגשה ואישור תכנית מפורטת לפיתוח הדרך לאורך המגרש בגבולות שיקבעו ע"י אגף תושבי"ה.</p> <p>6. תנאי להיתר בניה הוא הגשת תכנית חניה מפורטת בתוך המגרש על פי התקן ועל פי מידות תקניות.</p> <p>7. תנאי להיתר בניה יהיה הכנת תצ"ר.</p>

6.2 חלוקה ו/ או רישום

	<p>א. מיד עם אישורה של תכנית זו, תוכן ע"י מגישי התכנית/ מגישי הבקשה להיתר תכנית לצרכי רישום (תצ"ר) שתוגש בתוך שלושה חודשים מיום אישור תכנית זו, לאישור יו"ר הוועדה המקומית.</p> <p>ב. לא הוגשה תכנית כאמור בסעיף א' לעיל, רשאית הוועדה המקומית לגבות הוצאת הכנת התצ"ר והוצאות הרישום ממגישי הבקשה להיתר, כתנאי למתן היתר בניה ראשון בשטח.</p>
--	---

6.3 ניהול מי נגר

	<p>ייתרו לפחות 20% שטחים חדירי מים מתוך שטח המגרש הכולל, במגמה לאפשר קליטת כמות גדולה ככל הניתן של מי נגר עילי וחילחולם לתת הקרקע בתחומי המגרש. השטחים חדירי מים אפשר שיהיו מגוננים או מצופים בחומר חדיר (כגון: חצץ וחלוקים).</p>
--	---

6.4 היטל השבחה

	<p>א. הוועדה המקומית תטיל ותגבה היטל השבחה בהתאם להוראות התוספת השלישית לחוק.</p> <p>ב. לא יוצא היתר בניה במקרקעין קודם ששולם היטל ההשבחה המגיע אותה שעה בשל אותם מקרקעין, או שניתנה ערבות לתשלום בהתאם להוראות החוק.</p>
--	---

7. ביצוע התכנית

7.1 שלבי ביצוע

מספר שלב	תאור שלב	התנייה
1	ביצוע הבניה	הבניה תבוצע בהינף אחד לא תותר בניה בשלבים .
2	תנאי להיתר איכלוס	נטיעת 3 עצים בוגרים בחזית הראשית בתחום התכנית בתיאום אגף שפייע גננות

7.2 מימוש התכנית

זמן משוער לביצוע תכנית זו - 7 שנים מיום אישורה.

