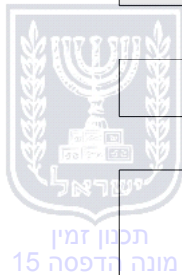


הוראות התכנית

תכנית מס' 101-0461491

תוספת קומות על בנין קיים בבית צפאפא ירושלים



מחוז ירושלים
מרחב תכנון מקומי ירושלים
סוג תכנית תכנית מתאר מקומית

אישורים



1965 - חוק התכנון והבניה, התשכ"ה -
משרד האוצר - מחוז ירושלים
הוועדה המחוזית החליטה ביום :
04/06/2017

להפקיד את התכנית
27/02/2018

תאריך מ"מ יו"ר הוועדה המחוזית



ניתן לצפות במסמכי התכנית ובהחלטות בעניינה באתר תכנון זמין :

<http://mavat.moin.gov.il/MavatPS/Forms/SV3.aspx?ABC>

דברי הסבר לתכנית

מקום התכנית: בית צפפה.
שטח התכנית: כ-4391 דונם.
הרקע להגשת התכנית הוא הצורך בהגדלת שטחי הבנייה למגורים.
התכנית ממוקמת באזור מגורים 3 לפי תבע 8873/א.
בשטח קיימים שני בתי מגורים בני 3 קומות מעל קומת חניה. המבנים בנויים בהיתר ואין עבירות בניה.
התכנית מציעה תוספת 2 קומות על המבנים הקיימים והגדלת זכויות הבניה עד 240% בהתאם לתכנית המתאר
המתוכננת לבית צפאפא.
מגיש התכנית הוא בעלי השטח.



תכנון זמין
מונה הדפסה 15



תכנון זמין
מונה הדפסה 15



תכנון זמין
מונה הדפסה 15

דף ההסבר מהווה רקע לתכנית ואינו חלק ממסמכיה הסטטוטוריים.

1. זיהוי וסיווג התכנית

1.1 שם התכנית שם התכנית תוספת קומות על בנין קיים בבית צפאפא ירושלים

ומספר התכנית

101-0461491

מספר התכנית

4.391 דונם

1.2 שטח התכנית

תכנית מתאר מקומית

1.4 סיווג התכנית סוג התכנית

האם מכילה הוראות של תכנית מפורטת כן

ועדת התכנון המוסמכת להפקיד את התכנית מחוזית

לפי סעיף בחוק ל"ר

היתרים או הרשאות תכנית שמכוחה ניתן להוציא היתרים או הרשאות

סוג איחוד וחלוקה ללא איחוד וחלוקה

האם כוללת הוראות לענין תכנון תלת מימדי לא



1.5 מקום התכנית

1.5.1 נתונים כלליים

מרחב תכנון מקומי ירושלים
 קואורדינאטה X 219849
 קואורדינאטה Y 627703

1.5.2 תיאור מקום

בתחום גבול שיפוט ירושלים רחוב אל קאעה בית צפאפא.

1.5.3 רשויות מקומיות בתכנית והתייחסות לתחום הרשות, נפה

ירושלים - חלק מתחום הרשות: ירושלים

נפה ירושלים

1.5.4 כתובות שבהן חלה התכנית

ישוב	רחוב	מספר בית	כניסה
ירושלים	אל קאע		

שכונה בית צפאפא

1.5.5 גושים וחלקות בתכנית

מספר גוש	סוג גוש	חלק / כל הגוש	מספרי חלקות בשלמותן	מספרי חלקות בחלקן
30286	מוסדר	חלק	38	-7--5, -2, 41, 44-45, 49-50, 55-56, 78-79, 86, 108

הכל על-פי הגבולות המסומנים בתשריט בקו הכחול.

1.5.6 גושים ישנים

לא רלוונטי

1.5.7 מגרשים / תאי שטח מתכניות קודמות שלא נרשמו כחלקות

לא רלוונטי

1.5.8 מרחבי תכנון גובלים בתכנית

לא רלוונטי



תכנון זמין
מונה הדפסה 15




תכנון זמין
מונה הדפסה 15



תכנון זמין
מונה הדפסה 15

1.6 יחס בין התכנית לבין תכניות מאושרות קודמות

תאריך	מס' עמוד בילקוט פרסומים	מספר ילקוט פרסומים	הערה ליחס	סוג יחס	מספר תכנית מאושרת
27/12/1990	872	3828	תכנית זו מחליפה את הוראות תכנית 2317	החלפה	2317
21/01/2010	1593	6052	תכנית זו אינה פוגעת בהוראות תכנית 5166 / ב. הוראות תכנית 5166 / ב תחולנה על תכנית זו.	כפיפות	5166 / ב
16/07/1959	1586	687	תכנית זו מחליפה את תכנית 62 בתחומה	החלפה	62
30/11/2006	746	5601	תכנית זו מחליפה את הוראות תכנית 8773 א	החלפה	8773 / א
30/01/2000	2432	4847	תכנית זו אינה פוגעת בהוראות תכנית מק/ 5022 / א. הוראות תכנית מק/ 5022 / א תחולנה על תכנית זו.	כפיפות	מק/ 5022 / א



1.7 מסמכי התכנית

נכלל בהוראות התכנית	תיאור המסמך	תאריך יצירה	עורך המסמך	תאריך עריכה	מספר עמודים / גליון	קנה מידה	תחולה	סוג המסמך
כן			שמואל דודסון				מחייב	הוראות התכנית
לא	תשריט מצב מוצע		שמואל דודסון		1	1: 250	מחייב	תשריט מצב מוצע
לא	נספח הבינוי מחייב לעניין גובה הבינוי, מספר קומות .	07/02/2018	חסן עבד אל קאדר	12/10/2016		1: 200	מחייב חלקית	בינוי
לא		07/02/2018	חסן עבד אל קאדר	07/02/2018		1: 250	רקע	מצב מאושר

כל מסמכי התכנית מהווים חלק בלתי נפרד ממנה, משלימים זה את זה ויקראו כמקשה אחת. במקרה של סתירה בין המסמכים המחייבים לבין המנחים יגברו המסמכים המחייבים. במקרה של סתירה בין המסמכים המחייבים לבין עצמם תגברנה ההוראות על התשריטים



תכנון זמין
מונה הדפסה 15



תכנון זמין
מונה הדפסה 15

1.8 בעלי עניין/ בעלי זכויות בקרקע / עורך התכנית ובעלי מקצוע

1.8.1 מגיש התכנית

מקצוע/ תואר	סוג	שם	מספר רשיון	שם תאגיד	ישוב	רחוב	בית	טלפון	פקס	דוא"ל
	רשות מקומית	רשות מקומית		עיריית ירושלים	ירושלים	ככר ספרא		02-6296666		
	פרטי	חאלד עליאן			ירושלים	בית צפפה) (1		02-6734303	02-6734311	

הערה למגיש התכנית:

(1) הערה: בהתאם ליפוי כח בלתי חוזר מה-1.3.2003.

1.8.2 יזם

1.8.3 בעלי עניין בקרקע

סוג	תיאור	שם	מספר רשיון	שם תאגיד	ישוב	רחוב	בית	טלפון	פקס	דוא"ל
בבעלות מדינה				מדינת ישראל	ירושלים	שכ בית צפפה		02-6296666	02-6296666	
בעלים		עבדאללה עזת מגרבי			ירושלים	שכ בית צפפה		02-6734303	02-6734311	
בעלים		נחלה בן גייריס קטן			ירושלים	שכ בית צפפה		02-6734303	02-6734311	
בעלים				פסגות ירושלים בע"מ	ירושלים	אחד העם		03-5162757	03-5162757	

1.8.4 עורך התכנית ובעלי מקצוע

מקצוע/ תואר	סוג	שם	מספר רשיון	שם תאגיד	ישוב	רחוב	בית	טלפון	פקס	דוא"ל
	עורך ראשי	שמואל דודסון	66610	משרד - סווה	ירושלים	הנביאים	18	02-6734303	02-6734311	D_son@netvision.net.il
	מודד	סמיר סאלח	948		ירושלים	דרך צור באהר		02-6711431	02-6711443	afaq@isravn.net.il
	אדריכל	חסן עבד אל קאדר	121334	משרד - סווה	ירושלים	הנביאים	18	02-6734303	02-6734311	D_son@netvision.net.il
	יועץ תחבורה	מוחמד עמר	2939877	ירדן הנדסה	ירושלים	בן שדאד ענטרה		02-6275463	02-6275463	haitham@yarden-eng.com



משרד
תכנון ופינוח



משרד
תכנון ופינוח

1.9 הגדרות בתכנית

לא רלוונטי



תכנון זמין
מונה הדפסה 15

כל מונח אשר לא הוגדר בתכנית זו, תהיה נודעת לו המשמעות הנתונה לו בחוק התכנון והבניה התשכ"ה – 1965 (להלן "החוק") או בתקנות שהותקנו מכוחו, וזאת בהיעדר כוונה אחרת משתמעת.

2. מטרת התכנית ועיקרי הוראותיה

2.1 מטרת התכנית

תוספת שתי קומות על גבי שני בניני מגורים קיימים בבית צפאפא, ירושלים.

2.2 עיקרי הוראות התכנית

1. שינוי יעוד שטח מאזור מגורים 3 לאזור מגורים ג'.
2. שינוי ייעוד שטח מאזור מגורים 5 לדרך מוצעת
3. שינוי ייעוד שטח ממעבר ציבורי לשביל
4. קביעת בניין להגדלת שני בניני מגורים קיימים.
5. הגדלת מס' הקומות המרבי ל-5 קומות מעל קומת כניסה וחניה .
6. הגדלת מס' יחידות הדיור המרבי וקביעתן ל-20 יח"ד.
7. שינוי קווי בניין וקביעת קווי בניין חדשים.
8. הגדלת שטחי הבניה המרביים .
9. קביעת תנאים למתן היתר בניה.
10. קביעת הוראות לשלבי ביצוע.
11. קביעת הוראות להפקעה.



תכנון זמין
מונה הדפסה 15

3. טבלת יעודי קרקע ותאי שטח בתכנית

3.1 טבלת יעודי קרקע ותאי שטח בתכנית

יעוד	תאי שטח
דרך מאושרת	502
דרך מוצעת	501
מגורים ג'	1
שביל	401



תכנון זמין
מונה הדפסה 15

סימון בתשריט	יעוד	תאי שטח כפופים
קו בנין תחתית/ תת קרקעי	מגורים ג'	1


3.2 טבלת שטחים

מצב מאושר

אחוזים	מ"ר	יעוד
36.80	1,616	אזור מגורים 3
55.02	2,416	אזור מגורים 5
2.30	101	דרך מאושרת
5.88	258	שביל ציבורי להולכי רגל
100	4,391	סה"כ

מצב מוצע

אחוזים מחושב	מ"ר מחושב	יעוד
2.31	101.39	דרך מאושרת
57.51	2,525.28	דרך מוצעת
34.29	1,505.72	מגורים ג'
5.89	258.77	שביל
100	4,391.15	סה"כ



תכנון זמין
מונה הדפסה 15



תכנון זמין
מונה הדפסה 15




תכנון זמין
מונה הדפסה 15

4. יעודי קרקע ושימושים

4.1	מגורים ג'
4.1.1	שימושים
	מגורים
4.1.2	הוראות
א	הוראות בניוי גובה הגדרות סביב החלקה לא יעלה על 1.2 מ'
ב	חניה א. תותר חניה בתוך קווי הבניין התת קרקעיים כמצוין בנספח מספר 1. ב. מספר מקומות החניה יקבע ע"פ התקן התקף לעת מתן היתר בניה. ג. מיקום החניות כמצוין בנספח מספר 1 הינו מנחה בלבד ויקבע לעת הוצאת היתר בניה.
ג	סטיה ניכרת א. מספר הקומות המירבי כמצויין בנספח מס' 1 הינו מחייב. כל סטיה ממנו תחשב כסטיה ניכרת בהתאם לתקנות חוק התכנון והבניה (סטיה ניכרת מתכנית), התשס"ב-2002. ב. קוי הבנין המפורטים בתשריט התכנית הינם מחייבים, צמצום השטח שבין גבול המגרש לבין קו הבנין יחשב כסטיה ניכרת בהתאם לתקנות חוק התכנון והבניה (סטיה ניכרת מתכנית), התשס"ב-2002. ג. סטיה מהוראות הסעיף המורה על הריסת הבינוי המסומן במסמכי התכנית להריסה תהא סטיה ניכרת.
ד	בדיקות ארכאולוגיות על פי חוק העתיקות, התשל"ח-1978, אם יתגלו בשטח התכנית עתיקות יש להפסיק מיד את העבודות, להודיע על כך לרשות העתיקות ולא להמשיך בעבודות עד לקבלת הודעה אחרת מרשות העתיקות.
ה	עיצוב אדריכלי הבניה תעשה באבן מרובעת ומסותתת. הבניה באבן נסורה חלקה שאינה מסותתת אסורה.
ו	פסולת בניין יש לפנות פסולת בנין לאתר מאושר ע"י המשרד לאיכות הסביבה בהתאם לתקנה 16(ג) לתקנון התכנון והבניה (בקשה להיתר תנאי ואגרות) התש"ל-1970.
ז	קולטי שמש על הגג א. בגגות שטוחים יוצבו קולטים כחלק אינטגרלי מתכנון הגג או המעקה. ב. הפתרון התכנוני או ההנדסי טעון אישור מהנדס העיר. ג. תישמר גישה חופשית לכלל הדיירים אל גג הבנין.
ח	תנאים למתן היתרי בניה א. תיאום התכנון והעיצוב האדריכלי של הבניין עם מהנדס העיר או מי מטעמו וקבלת אישורו.

4.1	מגורים ג'
	<p>ב.הגשת תכנון מפורט לפיתוח השטח בקני"מ 1:100, לאישור מהנדס העיר או מי מטעמו. התכנון יכלול בין היתר את האלמנטים הבאים:</p> <p>העמדת הבניין, מפלסי בינוי ופיתוח, מפלס חצר, קירות תומכים, חתכים, חזיתות, תכנון חניה נדרשת, ציון מיקום יחידות מיזוג אויר חימום ופיתוח, מיקום מתקני אשפה, צוברי גז, גינון ונטיעות, פרטים מחייבים לביצוע פרגולות באופן אחיד לכל הבניין, סימון פתרון מעלית, מיקום וצורה של מסתורי הכביסה.</p> <p>ג.תאום תשתיות עם מהנדס העיר או מי מטעמו: קביעת דרכי ביצוע של כל עבודות התשתית לרבות קווי ביוב ו/או דרך ו/או עמוד תאורה ו/או קווי תאורה ו/או מרכזיית תאורה וכל העבודות הכרוכות בביצוע הנ"ל וכדומה (להל"ן: עבודות תשתית) המצויים בתוך תחומי המקרקעין ובסמוך למקרקעין. כל מערכות התשתית שבתחום התכנית כולל חשמל (למעט קו מתח עליון) תקשורת (למעט מתקנים סלולאריים), צינורות ביוב ומים ראשיים וכיו"ב תהיינה תת קרקעיות. מגיש התכנית יעתיק, במידת הצורך, את התשתית וכל המתקנים והאביזרים הקיימים, הכרוכים בהם, למקום מתאים אשר יקבע ע"י הרשות המקומית.</p> <p>ד.תנאי להיתר בניה יהיה נטיעת עצים בוגרים בתיאום עם מח' שפ"ע בעיריית ירושלים.</p> <p>ה.תנאי להיתר בניה יהיה הגשה ואישור תכנית מפורטת לפיתוח דרך חדשה שבתחום הקו הכחול עד ההתחברות לכביש סטטוטורי קיים.</p> <p>ו.תנאי להיתר בניה יהיה הגשה ואישור תכנית חניה מפורטת בתוך המגרש עפ"י התקן התקף ועפ"י מידות תקניות.</p>
ט	<p>חיזוק מבנים, תמ"א/38</p> <p>למבנים שהיתר הבניה ניתן לפני 01.01.1980, ו/או שנבנו שלא בהתאם לתקן הישראלי ת"י 413, תנאי למתן היתר בניה מילוי הוראות תמ"א 38 לעניין חיזוק מבנים מפני רעידת אדמה.</p> <p>1. היתר לתוספות בנייה למבנה קיים אשר נבנה שלא בהתאם לתקן הישראלי ת"י 413, יותנה בחיזוק המבנה כולו ביחד עם התוספת, בפני רעידות אדמה, עפ"י דרישות ת"י 413 ומילוי אחר התנאים הבאים:</p> <p>2. הגשת חו"ד המתבססת על אבחון עפ"י תקן הישראלי ת"י 413 (הנחיות לעריכת עמידות מבנים קיימים ברעידות אדמה ולחיזוקם) בדבר הצורך בחיזוק המבנה הקיים בפני רעידות אדמה.</p> <p>3. על בקשה להיתר כאמור יחולו הוראות נוהל ביצוע בקרה הנדסית על בקשה להיתר הכוללת חיזוק מבנים בפני רעידות אדמה מכוח תמ"א 38 (נספח א' לחוזר מנכ"ל משרד הפנים "עידוד חיזוק מבנים מפני רעידות אדמה עפ"י תמ"א 38 ואמצעים נוספים" מיום 23 ביוני 2008).</p> <p>היתר לשינוי יעוד או שימוש במבנים קיימים, יותנה בהתאמת השימוש המוצע במבנה לדרישות העמידות לכוחות סיסמיים כפי שנקבע בתקן הישראלי ת"י 413 בהתאם ליעודו החדש של המבנה.</p>
י	<p>ניהול מי נגר</p> <p>על פי סעיף 23.3.1 בתמ"א 34, היקף התכנית הפנויה להחדרת מי נגר לא יפחת מ-25% משטח המגרש. השטח הפנוי אפשר שיהיה מגוון או מרוצף בחומר חדיר כגון חצץ או חלוקים.</p>
4.2	דרך מאושרת
4.2.1	שימושים

4.2	דרך מאושרת
4.2.2	הוראות
4.3	דרך מוצעת
4.3.1	שימושים
4.3.2	הוראות
א	הוראות פיתוח
4.4	שביל
4.4.1	שימושים
4.4.2	הוראות
א	הוראות פיתוח



תכנון זמין
מונה הדפסה 15



תכנון זמין
מונה הדפסה 15



תכנון זמין
מונה הדפסה 15

5. טבלת זכויות והוראות בניה - מצב מוצע - חלק א'

קו בנין (מטר)	מספר קומות		גובה מבנה- מעל הכניסה הקובעת (מטר)	צפיפות יח"ד לדונם	מספר יח"ד	תכסית (% מתא שטח)	אחוזי בניה כוללים (%)	שטחי בניה (מ"ר)		גודל מגרש (מ"ר)	בניין / מקום	תאי שטח	שימוש	יעוד			
								מתחת לכניסה הקובעת							מעל הכניסה הקובעת		גודל מגרש כללי
								סה"כ שטחי בניה	עיקרי						שרות	עיקרי	
צידי- שמאלי	צידי- ימני	מתחת לכניסה הקובעת	מעל הכניסה הקובעת	(1) 18.31	8	10	127	1898	628	1170	1506	1	1		מגורים ג'		
(2)	(2)		6	(1) 18.31	8	10	128	1933	663	1170	1506	2	1		מגורים ג'		
(2)	(2)		6	(1) 18.31	8	10	128	1933	663	1170	1506	2	1		מגורים ג'		
					20	(6) 38	(5) 255	(4) 3831			1506				מגורים ג' >סך <הכל		



תכנון זמין
מונה הדפסה 15



תכנון זמין
מונה הדפסה 15

5. טבלת זכויות והוראות בניה - מצב מוצע - חלק ב'

מ"ר העיקרי (מ"ר)	קו בנין (מטר)		בניין / מקום	תאי שטח	שימוש	יעוד
	קדמי	אחורי				
100	(2)	(2)	1	1		מגורים ג'
100	(2)	(2)	2	1		מגורים ג'
200					<סך הכל>	מגורים ג'

האמור בטבלה זו גובר, במקרה של סתירה, על הוראות כלליות אחרות, בין בהוראות התכנית ובין בתשריט המצב המוצע. גם בטבלה עצמה גוברת הוראה מפורטת על הוראה כללית

שטחי הבניה המפורטים בטבלה שלעיל כוללים את כל שטחי הבניה המירביים בתכנית זו

הערה ברמת הטבלה:

שטחי הבניה המפורטים בטבלה שלעיל כוללים את כל שטחי הבניה המרביים בתכנית זו ומחושבים בהתאם לתקנות התכנון והבניה, לרבות שטחי חניה ושטחים למרחבים מוגנים.

הערות לטבלת זכויות והוראות בניה – מצב מוצע:

(1) מעל גובה זה יותר חדר מכונות / חדר יציאה לגג ומעקה תקני..

(2) כמסומן בתשריט.

(3) 465 מ"ר מהשטחים המוצעים הינם בתת הקרקע בהתאם לטופוגרפיה.

(4) שטחי הבניה כוללים את שטחי המרפסות..

(5) אחוזי הבניה המרביים מעל הקרקע הינם 240%.

(6) התכסית התת קרקעית לא תעלה על 75% מתא השטח.



תכנון זמין
מונה הדפסה 15

6. הוראות נוספות

6.1 היטל השבחה

א. הועדה המקומית תטיל ותגבה היטל השבחה בהתאם להוראות התוספת השלישית לחוק. לא יוצא היתר בניה במקרקעין קודם ששולם היטל השבחה המגיע אותה שעה בשל אותם מקרקעין, או שניתנה ערבות לתשלום בהתאם להוראות החוק.

6.2 הפקעות לצרכי ציבור

השטחים המיועדים לצרכי ציבור, יופקעו על ידי הוועדה המקומית וירשמו על שם הרשות המקומית בהתאם להוראות פרק ח' לחוק התכנון והבניה, התשכ"ה 1965, ובכפוף לכל דין.

7. ביצוע התכנית

7.1 שלבי ביצוע

מספר שלב	תאור שלב	התנייה
1	כל בנין יבוצע בהינף אחד.	לא תותר בניה בשלבים

7.2 מימוש התכנית

זמן משוער לביצוע תכנית זו 7 שנים מיום אישורה.



תכנון זמין
מונה הדפסה 15



תכנון זמין
מונה הדפסה 15



תכנון זמין
מונה הדפסה 15